



# СЛУЖБЕН ГЛАСНИК

## НА ОПШТИНА КОЧАНИ

БРОЈ 17	КОЧАНИ	26 декември	2024 ГОДИНА	ИЗЛЕГУВА ПО ПОТРЕБА
---------	--------	-------------	-------------	---------------------

Врз основа на членот 50, став 1, точка 3 од Законот за локална самоуправа („Службен весник на РМ“ бр. 5/2002 и „Службен весник на Република Северна Македонија“ бр.202/24), Градоначалникот на Општина Кочани, донесе

### ЗАКЛУЧОК

за објавување на актите донесени на седницата на Советот на Општина Кочани одржана на 26.12.2024 година

#### I.

Ги објавувам актите донесени на седницата на Советот на Општина Кочани, одржана на 26.12.2024 година, и тоа:

1. Буџет на Општина Кочани за 2025 година, Бр.09-1911/1
2. Интегриран локален развоен план на Општина Кочани (2024-2027), Бр.09-1907/1
3. Одлука за давање на трајно управување и користење без надоместок на движни ствари на СОУ „Гошо Викентиев“ – Кочани, Бр.09-1904/1
4. Одлука давање на трајно управување и користење без надоместок на движни ствари на КЈП „Водовод“ – Кочани, Бр.09-1905/1
5. Одлука за давање на трајно управување и користење без надоместок на движни

ствари на ОУ „Никола Карев“ – Кочани, Бр.09-1906/1

6. Одлука за утврдување на вредност на бодот за платите на државните службеници за 2025 година, Бр.09-1909/1
7. Одлука за висината на девизен и денарски благајнички максимум за 2025 година, Бр.09-1910/1
8. Одлука за извршување на Буџетот на Општина Кочани за 2025 година, Бр.09-1912/1
9. Заклучок за усвојување Годишен извештај за користење на средствата од резервите во Буџетот на Општина Кочани за 2024 година, Бр.09-1908/1

#### II.

Заклучокот влегува во сила со денот на донесувањето, а ќе се објави во „Службен гласник на Општина Кочани“.

Бр. 08-1913/1  
26.12.2024 година  
К о ч а н и

Градоначалник  
на Општина Кочани,  
Љупчо Папазов

Врз основа на член 36 став 1 точка 2 од Законот за локална самоуправа ("Службен весник на Република С.Македонија" број 5/2002) и член 29 став 1 од Законот за финансирање на единиците на локална самоуправа ("Службен весник на Република С. Македонија број 61/2004, 96/2004, 67/2007, 156/2009, 47/2011, 192/2015, 209/2018, 244/19, 53/21, 77/2021, 150/2021, 173/2022и 170/24),

Советот на Општината **КОЧАНИ** на 57-та седница, одржана на 26.12.24 донесе:

**Б У Џ Е Т**  
на Општина **КОЧАНИ** за 2025

**1. Општ дел**

Член 1

Буџетот на Општината **КОЧАНИ** за 2025 година, се состои од :

<b>I. Вкупни приходи</b>	842.458.000
Даночни приходи	136.070.000
Неданочни приходи	28.677.000
Капитални приходи	20.720.000
Приходи од дотации	473.016.000
Приходи од трансфери	158.747.000
Приходи од донации	25.226.000
<b>II. Вкупни расходи</b>	855.958.000
Од утврдени намени	855.408.000
Расходи од резерви	550.000
<b>III. Дефицит / Суфицит</b>	-13.500.000
<b>IV. Финансирање</b>	13.500.000
<b>Прилив</b>	24.000.000
Домаш.задолжувања	0
Странски заеми	0
Депозит	24.000.000
<b>Одлив</b>	10.500.000
Отплата на главница	10.500.000

Член 2

Приходите на Буџетот по видови на приходи се утврдени во билансот на приходи, а расходите по основни намени се утврдени во билансот на расходи и тоа како што следува :

**БИЛАНС НА ПРИХОДИ**

Ниво на: Ставка

		759.074.000	345.103.000	23.111.000	473.016.000	25.226.000	0	866.456.000
Категорија Ставка	О П И С	Предходен буџет	Б У Џ Е Т					Вкупни приход
			Буџет	Приходи од самофинан. активности	Приходи од дотации	Приходи од донации	Приходи од кредити	
<b>71</b>	<b>ДАНОЧНИ ПРИХОДИ</b>	<b>132.140.000</b>	<b>136.070.000</b>	<b>0</b>	<b>0</b>	<b>0</b>	<b>0</b>	<b>136.070.000</b>
711	Данок од доход, од добивка и од капитални добивки	19.200.000	19.150.000	0	0	0	0	19.150.000
713	Даноци на имот	33.250.000	32.000.000	0	0	0	0	32.000.000
717	Даноци на специфични услуги	72.590.000	77.620.000	0	0	0	0	77.620.000
718	Такси на користење или дозволи за вршење на дејност	7.100.000	7.300.000	0	0	0	0	7.300.000
<b>72</b>	<b>НЕДАНОЧНИ ПРИХОДИ</b>	<b>25.759.000</b>	<b>6.766.000</b>	<b>21.911.000</b>	<b>0</b>	<b>0</b>	<b>0</b>	<b>28.677.000</b>
722	Глоби, судски и административни такси	1.600.000	1.550.000	0	0	0	0	1.550.000
723	Такси и надоместоци	19.774.000	700.000	21.126.000	0	0	0	21.826.000
725	Други неданочни приходи	4.385.000	4.516.000	785.000	0	0	0	5.301.000
<b>73</b>	<b>КАПИТАЛНИ ПРИХОДИ</b>	<b>20.711.000</b>	<b>20.720.000</b>	<b>0</b>	<b>0</b>	<b>0</b>	<b>0</b>	<b>20.720.000</b>
733	Продажба на земјиште и нематеријални вложувања	20.711.000	20.720.000	0	0	0	0	20.720.000
<b>74</b>	<b>ТРАНСФЕРИ И ДОНАЦИИ</b>	<b>580.464.000</b>	<b>181.547.000</b>	<b>1.200.000</b>	<b>473.016.000</b>	<b>25.226.000</b>	<b>0</b>	<b>680.989.000</b>
741	Трансфери од други нивоа на власт	535.287.000	181.547.000	1.200.000	473.016.000	0	0	655.763.000
742	Донации од странство	26.517.000	0	0	0	25.226.000	0	25.226.000
743	Капитални донации	18.660.000	0	0	0	0	0	0

1

**БИЛАНС НА РАСХОДИ**

Ниво на: Ставка

		759.074.000	345.103.000	23.111.000	473.016.000	25.226.000	0	866.456.000
Категорија Ставка	О П И С	Предходен буџет	Б У Џ Е Т					Вкупни расходи
			Буџет	Расходи од самофинан. активности	Расходи од дотации	Расходи од донации	Расходи од кредити	
<b>40</b>	<b>ПЛАТИ И НАДОМЕСТОЦИ</b>	<b>443.401.000</b>	<b>65.795.000</b>	<b>0</b>	<b>428.032.000</b>	<b>0</b>	<b>0</b>	<b>493.827.000</b>
401	Основни плати	308.958.000	41.605.000	0	302.092.000	0	0	343.697.000
402	Придонеси за социјално осигурување	120.222.000	16.050.000	0	118.148.000	0	0	134.198.000
404	Надоместоци	14.221.000	8.140.000	0	7.792.000	0	0	15.932.000
<b>41</b>	<b>РЕЗЕРВИ И НЕДЕФИНИРАНИ РАСХОДИ</b>	<b>550.000</b>	<b>550.000</b>	<b>0</b>	<b>0</b>	<b>0</b>	<b>0</b>	<b>550.000</b>
412	Постојана резерва (непредвидливи расходи)	500.000	500.000	0	0	0	0	500.000
413	Тековни резерви (разновидни расходи)	50.000	50.000	0	0	0	0	50.000
<b>42</b>	<b>СТОКИ И УСЛУГИ</b>	<b>161.323.300</b>	<b>63.554.000</b>	<b>21.311.000</b>	<b>41.519.000</b>	<b>12.740.000</b>	<b>0</b>	<b>139.124.000</b>
420	Патни и дневни расходи	8.833.000	1.180.000	500.000	168.000	7.080.000	0	8.928.000
421	Комунални услуги, греење, комуникација и транспорт	47.094.300	19.150.000	2.715.000	22.054.000	30.000	0	43.949.000
423	Материјали и ситен инвентар	25.285.000	8.504.000	10.229.000	2.213.000	1.100.000	0	22.046.000
424	Поправки и тековно одржување	24.516.000	20.410.000	1.577.000	1.005.000	60.000	0	23.052.000
425	Договорни услуги	39.247.000	8.245.000	2.700.000	15.386.000	3.950.000	0	30.281.000
426	Други тековни расходи	5.312.000	3.665.000	590.000	443.000	520.000	0	5.218.000
427	Привремени вработувања	11.036.000	2.400.000	3.000.000	250.000	0	0	5.650.000
<b>45</b>	<b>КАМАТНИ ПЛАЌАЊА</b>	<b>2.700.000</b>	<b>2.000.000</b>	<b>0</b>	<b>0</b>	<b>0</b>	<b>0</b>	<b>2.000.000</b>
452	Каматни плаќања кон домашни кредитори	2.700.000	2.000.000	0	0	0	0	2.000.000
<b>46</b>	<b>СУБВЕНЦИИ И ТРАНСФЕРИ</b>	<b>29.921.000</b>	<b>15.850.000</b>	<b>490.000</b>	<b>2.225.000</b>	<b>5.653.000</b>	<b>0</b>	<b>24.218.000</b>
463	Трансфери до невладини организации	5.826.000	5.460.000	0	0	0	0	5.460.000
464	Разни трансфери	24.095.000	10.390.000	490.000	2.225.000	5.653.000	0	18.758.000
<b>48</b>	<b>КАПИТАЛНИ РАСХОДИ</b>	<b>110.678.700</b>	<b>186.854.000</b>	<b>1.310.000</b>	<b>1.240.000</b>	<b>6.833.000</b>	<b>0</b>	<b>196.237.000</b>
480	Купување на опрема и машини	7.043.000	2.770.000	1.020.000	735.000	1.163.000	0	5.688.000
481	Градежни објекти	429.000	0	100.000	0	0	0	100.000
482	Други градежни објекти	100.610.000	177.984.000	0	200.000	5.670.000	0	183.854.000
483	Купување на мебел	490.000	0	190.000	0	0	0	190.000
485	Вложувања и нефинансиски средства	2.106.700	2.100.000	0	305.000	0	0	2.405.000
486	Купување на возила	0	4.000.000	0	0	0	0	4.000.000
<b>49</b>	<b>ОТПЛАТА НА ГЛАВНИЦА</b>	<b>10.500.000</b>	<b>10.500.000</b>	<b>0</b>	<b>0</b>	<b>0</b>	<b>0</b>	<b>10.500.000</b>

1

**БИЛАНС НА КАПИТАЛНИ РАСХОДИ**

Ниво на: Ставка

Категорија Ставка	О П И С	110.678.700	186.854.000	1.310.000	1.240.000	6.833.000	0	196.237.000
		Б У Џ Е Т						
		Предходен буџет	Буџет	Расходи од самофинан. активности	Расходи од дотации	Расходи од донации	Расходи од кредити	Вкупни расходи
<b>48</b>	<b>КАПИТАЛНИ РАСХОДИ</b>	<b>110.678.700</b>	<b>186.854.000</b>	<b>1.310.000</b>	<b>1.240.000</b>	<b>6.833.000</b>	<b>0</b>	<b>196.237.000</b>
480	Купување на опрема и машини	7.043.000	2.770.000	1.020.000	735.000	1.163.000	0	5.688.000
481	Градежни објекти	429.000	0	100.000	0	0	0	100.000
482	Други градежни објекти	100.610.000	177.984.000	0	200.000	5.670.000	0	183.854.000
483	Купување на мебел	490.000	0	190.000	0	0	0	190.000
485	Вложувања и нефинансиски средства	2.106.700	2.100.000	0	305.000	0	0	2.405.000
486	Купување на возила	0	4.000.000	0	0	0	0	4.000.000

1

**БИЛАНС НА ТЕКОВНО-ОПЕРАТИВНИ РАСХОДИ**

Ниво на: Ставка

Категорија Ставка	О П И С	648.395.300	158.249.000	21.801.000	471.776.000	18.393.000	0	670.219.000
		Б У Џ Е Т						
		Предходен буџет	Буџет	Расходи од самофинан. активности	Расходи од дотации	Расходи од донации	Расходи од кредити	Вкупни расходи
<b>40</b>	<b>ПЛАТИ И НАДОМЕСТОЦИ</b>	<b>443.401.000</b>	<b>65.795.000</b>	<b>0</b>	<b>428.032.000</b>	<b>0</b>	<b>0</b>	<b>493.827.000</b>
401	Основни плати	308.958.000	41.605.000	0	302.092.000	0	0	343.697.000
402	Придонеси за социјално осигурување	120.222.000	16.050.000	0	118.148.000	0	0	134.198.000
404	Надоместоци	14.221.000	8.140.000	0	7.792.000	0	0	15.932.000
<b>41</b>	<b>РЕЗЕРВИ И НЕДЕФИНИРАНИ РАСХОДИ</b>	<b>550.000</b>	<b>550.000</b>	<b>0</b>	<b>0</b>	<b>0</b>	<b>0</b>	<b>550.000</b>
412	Постојана резерва (непредвидливи расходи)	500.000	500.000	0	0	0	0	500.000
413	Тековни резерви (разновидни расходи)	50.000	50.000	0	0	0	0	50.000
<b>42</b>	<b>СТОКИ И УСЛУГИ</b>	<b>161.323.300</b>	<b>63.554.000</b>	<b>21.311.000</b>	<b>41.519.000</b>	<b>12.740.000</b>	<b>0</b>	<b>139.124.000</b>
420	Патни и дневни расходи	8.833.000	1.180.000	500.000	168.000	7.080.000	0	8.928.000
421	Комунални услуги, греење, комуникација и транспорт	47.094.300	19.150.000	2.715.000	22.054.000	30.000	0	43.949.000
423	Материјали и ситен инвентар	25.285.000	8.504.000	10.229.000	2.213.000	1.100.000	0	22.046.000
424	Поправки и тековно одржување	24.516.000	20.410.000	1.577.000	1.005.000	60.000	0	23.052.000
425	Договорни услуги	39.247.000	8.245.000	2.700.000	15.386.000	3.950.000	0	30.281.000
426	Други тековни расходи	5.312.000	3.665.000	590.000	443.000	520.000	0	5.218.000
427	Привремени вработувања	11.036.000	2.400.000	3.000.000	250.000	0	0	5.650.000
<b>45</b>	<b>КАМАТНИ ПЛАЌАЊА</b>	<b>2.700.000</b>	<b>2.000.000</b>	<b>0</b>	<b>0</b>	<b>0</b>	<b>0</b>	<b>2.000.000</b>
452	Каматни плаќања кон домашни кредитори	2.700.000	2.000.000	0	0	0	0	2.000.000
<b>46</b>	<b>СУБВЕНЦИИ И ТРАНСФЕРИ</b>	<b>29.921.000</b>	<b>15.850.000</b>	<b>490.000</b>	<b>2.225.000</b>	<b>5.653.000</b>	<b>0</b>	<b>24.218.000</b>
463	Трансфери до невладини организации	5.826.000	5.460.000	0	0	0	0	5.460.000
464	Разни трансфери	24.095.000	10.390.000	490.000	2.225.000	5.653.000	0	18.758.000
<b>49</b>	<b>ОТПЛАТА НА ГЛАВНИЦА</b>	<b>10.500.000</b>	<b>10.500.000</b>	<b>0</b>	<b>0</b>	<b>0</b>	<b>0</b>	<b>10.500.000</b>
493	Отплата на главнина до други нивоа на власт	10.500.000	10.500.000	0	0	0	0	10.500.000

1

## ФУНКЦИОНАЛНИ РАСХОДИ

Ниво на: ПОТПРОГРАМИ

		345.103.000	23.111.000	473.016.000	25.226.000	0	866.456.000
Фун.код Потпр.	О П И С	Б У Ц Е Т					ВКУПНО
		Буџет	Самофинан. активности	Дотации	Донации	Кредити	
<b>7062</b>	<b>РАЗВОЈ НА ЗАЕДНИЦАТА</b>	<b>12.995.000</b>	<b>0</b>	<b>0</b>	<b>11.400.000</b>	<b>0</b>	<b>24.395.000</b>
F10	УРБАНИСТИЧКО ПЛАНИРАЊЕ	3.000.000	0	0	0	0	3.000.000
FDA	КАПИТАЛНИ РАСХОДИ ЗА УРЕДУВАЊЕ НА ПРОСТОР ВО РУРАЛНИ ПОДРАЧЈА ВО ОПШТИНАТА	3.500.000	0	0	0	0	3.500.000
G10	ПОДДРШКА НА ЛОКАЛНИОТ ЕКОНОМСКИ РАЗВОЈ	3.395.000	0	0	5.300.000	0	8.695.000
GD0	ПРОЕКТИ ЗА ЕНЕРГЕТСКА ЕФИКАСНОСТ	2.300.000	0	0	5.600.000	0	7.900.000
J00	ОДРЖУВАЊЕ НА УРБАНА ОПРЕМА	0	0	0	500.000	0	500.000
JN0	УРБАНА ОПРЕМА (КАПИТАЛНИ РАСХОДИ)	800.000	0	0	0	0	800.000
<b>7063</b>	<b>ВОДОСНАБДУВАЊЕ</b>	<b>3.000.000</b>	<b>0</b>	<b>0</b>	<b>0</b>	<b>0</b>	<b>3.000.000</b>
J10	СНАБДУВАЊЕ СО ВОДА	1.000.000	0	0	0	0	1.000.000
JGA	ИЗГРАДБА НА СИСТЕМИ ЗА ВОДОСНАБДУВАЊЕ ВО ОПШТИНАТА	2.000.000	0	0	0	0	2.000.000
<b>7064</b>	<b>ОСВЕТЛУВАЊЕ НА УЛИЦИ</b>	<b>18.000.000</b>	<b>0</b>	<b>0</b>	<b>0</b>	<b>0</b>	<b>18.000.000</b>
J30	ЈАВНО ОСВЕТЛУВАЊЕ	14.900.000	0	0	0	0	14.900.000
JA0	ИЗГРАДБА НА ЈАВНО ОСВЕТЛУВАЊЕ	3.100.000	0	0	0	0	3.100.000
<b>7066</b>	<b>ДРУГИ ЖИВЕАЛИШТА И РАЗВОЈ НА ЗАЕДНИЦАТА</b>	<b>1.800.000</b>	<b>0</b>	<b>0</b>	<b>0</b>	<b>0</b>	<b>1.800.000</b>
J80	ДРУГИ КОМУНАЛНИ УСЛУГИ	1.600.000	0	0	0	0	1.600.000
JL0	ДРУГИ КОМУНАЛНИ УСЛУГИ (КАПИТАЛНИ РАСХОДИ)	200.000	0	0	0	0	200.000
<b>7076</b>	<b>ДРУГИ ФУНКЦИИ НА ЗДРАВСТВО</b>	<b>4.430.000</b>	<b>0</b>	<b>0</b>	<b>0</b>	<b>0</b>	<b>4.430.000</b>
T10	УНАПРЕДУВАЊЕ НА ЗДРАВСТВЕНАТА ЗАШТИТА	4.430.000	0	0	0	0	4.430.000
<b>7081</b>	<b>СПОРТСКИ И РЕКРЕАТИВНИ УСЛУГИ</b>	<b>6.600.000</b>	<b>0</b>	<b>0</b>	<b>0</b>	<b>0</b>	<b>6.600.000</b>
L00	СПОРТ И РЕКРЕАЦИЈА	6.000.000	0	0	0	0	6.000.000
LA0	СПОРТ И РЕКРЕАЦИЈА (КАПИТАЛНИ ТРОШОЦИ)	600.000	0	0	0	0	600.000
<b>7082</b>	<b>УСЛУГИ ЗА КУЛТУРА</b>	<b>4.500.000</b>	<b>300.000</b>	<b>9.235.000</b>	<b>0</b>	<b>0</b>	<b>14.035.000</b>
K10	БИБЛИОТЕКАРСТВО	0	300.000	9.235.000	0	0	9.535.000
K40	КУЛТУРНИ МАНИФЕСТАЦИИ И ТВОРЕШТВО	4.500.000	0	0	0	0	4.500.000
<b>7091</b>	<b>ПЕДАГОШКО И ОСНОВНО ОБРАЗОВАНИЕ</b>	<b>970.000</b>	<b>20.886.000</b>	<b>325.676.000</b>	<b>4.053.000</b>	<b>0</b>	<b>351.585.000</b>
N10	ОСНОВНО ОБРАЗОВАНИЕ	970.000	2.776.000	251.557.000	1.642.000	0	256.945.000
NA0	КАПИТАЛНИ РАСХОДИ ЗА ОСНОВНО ОБРАЗОВАНИЕ	0	410.000	0	230.000	0	640.000
V10	ДЕТСКИ ГРАДИНКИ	0	17.020.000	74.119.000	2.181.000	0	93.320.000
VA0	КАПИТАЛНИ РАСХОДИ ЗА ДЕТСКИ ГРАДИНКИ	0	680.000	0	0	0	680.000
<b>7092</b>	<b>СРЕДНО ОБРАЗОВАНИЕ</b>	<b>100.000</b>	<b>1.925.000</b>	<b>128.000.000</b>	<b>9.373.000</b>	<b>0</b>	<b>139.398.000</b>
N20	СРЕДНО ОБРАЗОВАНИЕ	100.000	1.705.000	128.000.000	8.770.000	0	138.575.000
NB0	КАПИТАЛНИ РАСХОДИ ЗА СРЕДНО ОБРАЗОВАНИЕ	0	220.000	0	603.000	0	823.000

2

## ФУНКЦИОНАЛНИ РАСХОДИ

Ниво на: ПОТПРОГРАМИ

		345.103.000	23.111.000	473.016.000	25.226.000	0	866.456.000
Фун.код Потпр.	О П И С	Б У Ц Е Т					ВКУПНО
		Буџет	Самофинан. активности	Дотации	Донации	Кредити	
<b>7109</b>	<b>ДРУГА СОЦИЈАЛНА ЗАШТИТА</b>	<b>300.000</b>	<b>0</b>	<b>0</b>	<b>0</b>	<b>0</b>	<b>300.000</b>
X10	РОДОВА ЕДНАКВОСТ	300.000	0	0	0	0	300.000

3

## ФУНКЦИОНАЛНИ РАСХОДИ

Ниво на: ПОТПРОГРАМИ

		345.103.000	23.111.000	473.016.000	25.226.000	0	866.456.000
Фун.код Потпр.	О П И С	Б У Џ Е Т					ВКУПНО
		Буџет	Самофинан. активности	Дотации	Донации	Кредити	
0		<b>85.515.000</b>	<b>0</b>	<b>0</b>	<b>0</b>	<b>0</b>	<b>85.515.000</b>
JDB	РЕКОНСТРУКЦИЈА НА БУЛЕВАР ТЕОДОСИЈА ПАУНОВ ВО КОЧАНИ	85.515.000	0	0	0	0	85.515.000
<b>7011</b>	<b>ИЗВТШНИ И ЗАКОНОДАВНИ ОРГАНИ, ФИНАНСИСКИ И ФИСКАЛНИ РАБОТИ, НАДВОРЕШНИ РАБОТИ</b>	<b>97.570.000</b>	<b>0</b>	<b>0</b>	<b>400.000</b>	<b>0</b>	<b>97.970.000</b>
A00	СОВЕТ НА ОПШТИНА	6.670.000	0	0	0	0	6.670.000
A10	ИЗБОРНИ АКТИВНОСТИ И РЕФЕРЕНДУМИ	200.000	0	0	0	0	200.000
D00	ГРАДОНАЧАЛНИК	4.650.000	0	0	0	0	4.650.000
E00	ОПШТИНСКА АДМИНИСТРАЦИЈА	79.980.000	0	0	0	0	79.980.000
EA0	КАПИТАЛНИ ТРОШОЦИ НА ОПШТИНА	6.070.000	0	0	400.000	0	6.470.000
<b>7032</b>	<b>ПРОТИВПОЖАРНИ УСЛУГИ</b>	<b>8.104.000</b>	<b>0</b>	<b>10.105.000</b>	<b>0</b>	<b>0</b>	<b>18.209.000</b>
W00	ПРОТИВПОЖАРНА ЗАШТИТА	7.604.000	0	10.105.000	0	0	17.709.000
WA0	ПРОТИВПОЖАРНА ЗАШТИТА (КАПИТАЛНИ ТРОШОЦИ)	500.000	0	0	0	0	500.000
<b>7041</b>	<b>ОПШТИ ЕКОНОМСКИ, КОМЕРЦИЈАЛНИ И РАБОТИ ПОВРЗАНИ СО ТРУДОТ</b>	<b>600.000</b>	<b>0</b>	<b>0</b>	<b>0</b>	<b>0</b>	<b>600.000</b>
GA0	ИЗГРАДБА НА КОМЕРЦИЈАЛНИ ОБЈЕКТИ	600.000	0	0	0	0	600.000
<b>7044</b>	<b>РУДАРСТВО, ЗАНАЕТЧИСТВО И ГРАДЕЖНИШТВО</b>	<b>18.600.000</b>	<b>0</b>	<b>0</b>	<b>0</b>	<b>0</b>	<b>18.600.000</b>
F20	УРЕДУВАЊЕ НА ГРАДЕЖНО ЗЕМЈИШТЕ	300.000	0	0	0	0	300.000
FAA	КАПИТАЛНИ РАСХОДИ ЗА УРЕДУВАЊЕ НА ГРАДЕЖНО ЗЕМЈИШТЕ ВО ОПШТИНАТА	18.300.000	0	0	0	0	18.300.000
<b>7045</b>	<b>ТРАНСПОРТ</b>	<b>51.469.000</b>	<b>0</b>	<b>0</b>	<b>0</b>	<b>0</b>	<b>51.469.000</b>
J50	ЈАВЕН ЛОКАЛЕН ПРЕВОЗ НА ПАТНИЦИ	1.200.000	0	0	0	0	1.200.000
J60	ОДРЖУВАЊЕ И ЗАШТИТА НА ЛОКАЛНИ ПАТИШТА, УЛИЦИ И РЕГУЛИРАЊЕ НА РЕЖИМ НА СООБРАКАЈОТ	2.200.000	0	0	0	0	2.200.000
JDA	ИЗГРАДБА И РЕКОНСТРУКЦИЈА НА ЛОКАЛНИ ПАТИШТА И УЛИЦИ ВО ОПШТИНАТА	46.669.000	0	0	0	0	46.669.000
JF0	ИЗГРАДБА НА СООБРАКАЈНА СИГНАЛИЗАЦИЈА	1.400.000	0	0	0	0	1.400.000
<b>7051</b>	<b>УПРАВУВАЊЕ СО ОТПАДОЦИТЕ</b>	<b>8.800.000</b>	<b>0</b>	<b>0</b>	<b>0</b>	<b>0</b>	<b>8.800.000</b>
J40	ЈАВНА ЧИСТОТА	8.800.000	0	0	0	0	8.800.000
<b>7052</b>	<b>УПРАВУВАЊЕ СО ОТПАДНИ ВОДИ</b>	<b>13.300.000</b>	<b>0</b>	<b>0</b>	<b>0</b>	<b>0</b>	<b>13.300.000</b>
JIA	Изградба на системи за одведување и пречистување на отпадни води	13.300.000	0	0	0	0	13.300.000
<b>7056</b>	<b>ЗАШТИТА НА ЖИВОТНА СРЕДИНА</b>	<b>8.450.000</b>	<b>0</b>	<b>0</b>	<b>0</b>	<b>0</b>	<b>8.450.000</b>
J70	ОДРЖУВАЊЕ И КОРИСТЕЊЕ НА ПАРКОВИ И ЗЕЛЕНИЛО	4.100.000	0	0	0	0	4.100.000
R10	ЗАШТИТА НА ЖИВОТНА СРЕДИНА И ПРИРОДА	2.350.000	0	0	0	0	2.350.000
RA0	ЗАШТИТА НА ЖИВОТНА СРЕДИНА И ПРИРОДА (КАПИТАЛНИ РАСХОДИ)	2.000.000	0	0	0	0	2.000.000

**ФУНКЦИОНАЛНИ РАСХОДИ**

Ниво на: ПОТПРОГРАМИ

		345.103.000	23.111.000	473.016.000	25.226.000	0	866.456.000
Фун.код Потпр.	О П И С	Б У Џ Е Т					ВКУПНО
		Буџет	Самофинан. активности	Дотации	Донации	Кредити	
<b>7062</b>	<b>РАЗВОЈ НА ЗАЕДНИЦАТА</b>	<b>12.995.000</b>	<b>0</b>	<b>0</b>	<b>11.400.000</b>	<b>0</b>	<b>24.395.000</b>
F10	УРБАНИСТИЧКО ПЛАНИРАЊЕ	3.000.000	0	0	0	0	3.000.000
FDA	КАПИТАЛНИ РАСХОДИ ЗА УРЕДУВАЊЕ НА ПРОСТОР ВО РУРАЛНИ ПОДРАЧЈА ВО ОПШТИНАТА	3.500.000	0	0	0	0	3.500.000
G10	ПОДДРШКА НА ЛОКАЛНИОТ ЕКОНОМСКИ РАЗВОЈ	3.395.000	0	0	5.300.000	0	8.695.000
GD0	ПРОЕКТИ ЗА ЕНЕРГЕТСКА ЕФИКАСНОСТ	2.300.000	0	0	5.600.000	0	7.900.000
J00	ОДРЖУВАЊЕ НА УРБАНА ОПРЕМА	0	0	0	500.000	0	500.000
JN0	УРБАНА ОПРЕМА (КАПИТАЛНИ РАСХОДИ)	800.000	0	0	0	0	800.000
<b>7063</b>	<b>ВОДОСНАБДУВАЊЕ</b>	<b>3.000.000</b>	<b>0</b>	<b>0</b>	<b>0</b>	<b>0</b>	<b>3.000.000</b>
J10	СНАБДУВАЊЕ СО ВОДА	1.000.000	0	0	0	0	1.000.000
JGA	ИЗГРАДБА НА СИСТЕМИ ЗА ВОДОСНАБДУВАЊЕ ВО ОПШТИНАТА	2.000.000	0	0	0	0	2.000.000
<b>7064</b>	<b>ОСВЕТЛУВАЊЕ НА УЛИЦИ</b>	<b>18.000.000</b>	<b>0</b>	<b>0</b>	<b>0</b>	<b>0</b>	<b>18.000.000</b>
J30	ЈАВНО ОСВЕТЛУВАЊЕ	14.900.000	0	0	0	0	14.900.000
JA0	ИЗГРАДБА НА ЈАВНО ОСВЕТЛУВАЊЕ	3.100.000	0	0	0	0	3.100.000
<b>7066</b>	<b>ДРУГИ ЖИВЕАЛИШТА И РАЗВОЈ НА ЗАЕДНИЦАТА</b>	<b>1.800.000</b>	<b>0</b>	<b>0</b>	<b>0</b>	<b>0</b>	<b>1.800.000</b>
J80	ДРУГИ КОМУНАЛНИ УСЛУГИ	1.600.000	0	0	0	0	1.600.000
JL0	ДРУГИ КОМУНАЛНИ УСЛУГИ (КАПИТАЛНИ РАСХОДИ)	200.000	0	0	0	0	200.000
<b>7076</b>	<b>ДРУГИ ФУНКЦИИ НА ЗДРАВСТВО</b>	<b>4.430.000</b>	<b>0</b>	<b>0</b>	<b>0</b>	<b>0</b>	<b>4.430.000</b>
T10	УНАПРЕДУВАЊЕ НА ЗДРАВСТВЕНАТА ЗАШТИТА	4.430.000	0	0	0	0	4.430.000
<b>7081</b>	<b>СПОРТСКИ И РЕКРЕАТИВНИ УСЛУГИ</b>	<b>6.600.000</b>	<b>0</b>	<b>0</b>	<b>0</b>	<b>0</b>	<b>6.600.000</b>
L00	СПОРТ И РЕКРЕАЦИЈА	6.000.000	0	0	0	0	6.000.000
LA0	СПОРТ И РЕКРЕАЦИЈА (КАПИТАЛНИ ТРОШОЦИ)	600.000	0	0	0	0	600.000
<b>7082</b>	<b>УСЛУГИ ЗА КУЛТУРА</b>	<b>4.500.000</b>	<b>300.000</b>	<b>9.235.000</b>	<b>0</b>	<b>0</b>	<b>14.035.000</b>
K10	БИБЛИОТЕКАРСТВО	0	300.000	9.235.000	0	0	9.535.000
K40	КУЛТУРНИ МАНИФЕСТАЦИИ И ТВОРЕШТВО	4.500.000	0	0	0	0	4.500.000
<b>7091</b>	<b>ПЕДАГОШКО И ОСНОВНО ОБРАЗОВАНИЕ</b>	<b>970.000</b>	<b>20.886.000</b>	<b>325.676.000</b>	<b>4.053.000</b>	<b>0</b>	<b>351.585.000</b>
N10	ОСНОВНО ОБРАЗОВАНИЕ	970.000	2.776.000	251.557.000	1.642.000	0	256.945.000
NA0	КАПИТАЛНИ РАСХОДИ ЗА ОСНОВНО ОБРАЗОВАНИЕ	0	410.000	0	230.000	0	640.000
V10	ДЕТСКИ ГРАДИНКИ	0	17.020.000	74.119.000	2.181.000	0	93.320.000
VA0	КАПИТАЛНИ РАСХОДИ ЗА ДЕТСКИ ГРАДИНКИ	0	680.000	0	0	0	680.000
<b>7092</b>	<b>СРЕДНО ОБРАЗОВАНИЕ</b>	<b>100.000</b>	<b>1.925.000</b>	<b>128.000.000</b>	<b>9.373.000</b>	<b>0</b>	<b>139.398.000</b>
N20	СРЕДНО ОБРАЗОВАНИЕ	100.000	1.705.000	128.000.000	8.770.000	0	138.575.000
NB0	КАПИТАЛНИ РАСХОДИ ЗА СРЕДНО ОБРАЗОВАНИЕ	0	220.000	0	603.000	0	823.000

2

**ФУНКЦИОНАЛНИ РАСХОДИ**

Ниво на: ПОТПРОГРАМИ

		345.103.000	23.111.000	473.016.000	25.226.000	0	866.456.000
Фун.код Потпр.	О П И С	Б У Џ Е Т					ВКУПНО
		Буџет	Самофинан. активности	Дотации	Донации	Кредити	
<b>7109</b>	<b>ДРУГА СОЦИЈАЛНА ЗАШТИТА</b>	<b>300.000</b>	<b>0</b>	<b>0</b>	<b>0</b>	<b>0</b>	<b>300.000</b>
X10	РОДОВА ЕДНАКВОСТ	300.000	0	0	0	0	300.000

3

## Член 3

Во Посебниот дел на Буџетот на општина Кочани за 2025 година се прикажуваат расходите по програми, подпрограми, по сметки и ставки.



**ПОСЕБЕН ДЕЛ**  
Ниво на: СТАВКА

759.074.000 345.103.000 23.111.000 473.016.000 25.226.000 0 866.456.000

Категорија Ставка	О П И С	Предходен буџет	Б У Џ Е Т					Вкупни расходи
			Буџет	Расходи од самофинан. активности	Расходи од дотации	Расходи од донации	Расходи од кредити	
A0	СОВЕТ НА ОПШТИНА	6.680.000	6.670.000	0	0	0	0	6.670.000
<b>ПРИХОДИ :</b>								
A00	СОВЕТ НА ОПШТИНА	6.680.000	6.670.000	0	0	0	0	6.670.000
<b>РАСХОДИ :</b>								
<b>40</b>	<b>ПЛАТИ И НАДОМЕСТОЦИ</b>	<b>5.700.000</b>	<b>5.700.000</b>	<b>0</b>	<b>0</b>	<b>0</b>	<b>0</b>	<b>5.700.000</b>
401	Основни плати	600.000	600.000	0	0	0	0	600.000
404	Надоместоци	5.100.000	5.100.000	0	0	0	0	5.100.000
<b>41</b>	<b>РЕЗЕРВИ И НЕДЕФИНИРАНИ РАСХОДИ</b>	<b>500.000</b>	<b>500.000</b>	<b>0</b>	<b>0</b>	<b>0</b>	<b>0</b>	<b>500.000</b>
412	Постојана резерва (непредвидливи расходи)	500.000	500.000	0	0	0	0	500.000
<b>42</b>	<b>СТОКИ И УСЛУГИ</b>	<b>380.000</b>	<b>370.000</b>	<b>0</b>	<b>0</b>	<b>0</b>	<b>0</b>	<b>370.000</b>
420	Патни и дневни расходи	37.000	30.000	0	0	0	0	30.000
421	Комунални услуги, греење, комуникација и транспорт	63.000	60.000	0	0	0	0	60.000
423	Материјали и ситен инвентар	50.000	50.000	0	0	0	0	50.000
425	Договорни услуги	30.000	30.000	0	0	0	0	30.000
426	Други тековни расходи	200.000	200.000	0	0	0	0	200.000
<b>46</b>	<b>СУБВЕНЦИИ И ТРАНСФЕРИ</b>	<b>100.000</b>	<b>100.000</b>	<b>0</b>	<b>0</b>	<b>0</b>	<b>0</b>	<b>100.000</b>
464	Разни трансфери	100.000	100.000	0	0	0	0	100.000
A00	СОВЕТ НА ОПШТИНА	6.680.000	6.670.000	0	0	0	0	6.670.000
<b>40</b>	<b>ПЛАТИ И НАДОМЕСТОЦИ</b>	<b>5.700.000</b>	<b>5.700.000</b>	<b>0</b>	<b>0</b>	<b>0</b>	<b>0</b>	<b>5.700.000</b>
401	Основни плати	600.000	600.000	0	0	0	0	600.000
404	Надоместоци	5.100.000	5.100.000	0	0	0	0	5.100.000
<b>41</b>	<b>РЕЗЕРВИ И НЕДЕФИНИРАНИ РАСХОДИ</b>	<b>500.000</b>	<b>500.000</b>	<b>0</b>	<b>0</b>	<b>0</b>	<b>0</b>	<b>500.000</b>
412	Постојана резерва (непредвидливи расходи)	500.000	500.000	0	0	0	0	500.000
<b>42</b>	<b>СТОКИ И УСЛУГИ</b>	<b>380.000</b>	<b>370.000</b>	<b>0</b>	<b>0</b>	<b>0</b>	<b>0</b>	<b>370.000</b>
420	Патни и дневни расходи	37.000	30.000	0	0	0	0	30.000
421	Комунални услуги, греење, комуникација и транспорт	63.000	60.000	0	0	0	0	60.000
423	Материјали и ситен инвентар	50.000	50.000	0	0	0	0	50.000
425	Договорни услуги	30.000	30.000	0	0	0	0	30.000
426	Други тековни расходи	200.000	200.000	0	0	0	0	200.000
<b>46</b>	<b>СУБВЕНЦИИ И ТРАНСФЕРИ</b>	<b>100.000</b>	<b>100.000</b>	<b>0</b>	<b>0</b>	<b>0</b>	<b>0</b>	<b>100.000</b>
464	Разни трансфери	100.000	100.000	0	0	0	0	100.000

1

**ПОСЕБЕН ДЕЛ**  
Ниво на: СТАВКА

759.074.000 345.103.000 23.111.000 473.016.000 25.226.000 0 866.456.000

Категорија Ставка	О П И С	Предходен буџет	Б У Џ Е Т					Вкупни расходи
			Буџет	Расходи од самофинан. активности	Расходи од дотации	Расходи од донации	Расходи од кредити	
A1	ИЗБОРНИ АКТИВНОСТИ И РЕФЕРЕНДУМ	0	200.000	0	0	0	0	200.000
<b>ПРИХОДИ :</b>								
A10	ИЗБОРНИ АКТИВНОСТИ И РЕФЕРЕНДУМИ	0	200.000	0	0	0	0	200.000
<b>РАСХОДИ :</b>								
<b>46</b>	<b>СУБВЕНЦИИ И ТРАНСФЕРИ</b>	<b>0</b>	<b>200.000</b>	<b>0</b>	<b>0</b>	<b>0</b>	<b>0</b>	<b>200.000</b>
464	Разни трансфери	0	200.000	0	0	0	0	200.000
A10	ИЗБОРНИ АКТИВНОСТИ И РЕФЕРЕНДУМИ	0	200.000	0	0	0	0	200.000
<b>46</b>	<b>СУБВЕНЦИИ И ТРАНСФЕРИ</b>	<b>0</b>	<b>200.000</b>	<b>0</b>	<b>0</b>	<b>0</b>	<b>0</b>	<b>200.000</b>
464	Разни трансфери	0	200.000	0	0	0	0	200.000

2



**ПОСЕБЕН ДЕЛ**  
Ниво на: СТАВКА

		759.074.000	345.103.000	23.111.000	473.016.000	25.226.000	0	866.456.000
Категорија Ставка	О П И С	Предходен буџет	Б У Џ Е Т					Вкупни расходи
			Буџет	Расходи од самофинан. активности	Расходи од дотации	Расходи од донации	Расходи од кредити	
D0	ГРАДОНАЧАЛНИК	4.435.000	4.650.000	0	0	0	0	4.650.000
<b>ПРИХОДИ :</b>								
D00	ГРАДОНАЧАЛНИК	4.435.000	4.650.000	0	0	0	0	4.650.000
<b>РАСХОДИ :</b>								
<b>40</b>	<b>ПЛАТИ И НАДОМЕСТОЦИ</b>	<b>2.255.000</b>	<b>2.390.000</b>	<b>0</b>	<b>0</b>	<b>0</b>	<b>0</b>	<b>2.390.000</b>
401	Основни плати	1.610.000	1.680.000	0	0	0	0	1.680.000
402	Придонеси за социјално осигурување	645.000	710.000	0	0	0	0	710.000
<b>41</b>	<b>РЕЗЕРВИ И НЕДЕФИНИРАНИ РАСХОДИ</b>	<b>50.000</b>	<b>50.000</b>	<b>0</b>	<b>0</b>	<b>0</b>	<b>0</b>	<b>50.000</b>
413	Тековни резерви (разновидни расходи)	50.000	50.000	0	0	0	0	50.000
<b>42</b>	<b>СТОКИ И УСЛУГИ</b>	<b>580.000</b>	<b>660.000</b>	<b>0</b>	<b>0</b>	<b>0</b>	<b>0</b>	<b>660.000</b>
420	Патни и дневни расходи	140.000	120.000	0	0	0	0	120.000
421	Комунални услуги, греење, комуникација и транспорт	30.000	30.000	0	0	0	0	30.000
425	Договорни услуги	10.000	10.000	0	0	0	0	10.000
426	Други тековни расходи	400.000	500.000	0	0	0	0	500.000
<b>46</b>	<b>СУБВЕНЦИИ И ТРАНСФЕРИ</b>	<b>1.550.000</b>	<b>1.550.000</b>	<b>0</b>	<b>0</b>	<b>0</b>	<b>0</b>	<b>1.550.000</b>
464	Разни трансфери	1.550.000	1.550.000	0	0	0	0	1.550.000
D00	ГРАДОНАЧАЛНИК	4.435.000	4.650.000	0	0	0	0	4.650.000
<b>40</b>	<b>ПЛАТИ И НАДОМЕСТОЦИ</b>	<b>2.255.000</b>	<b>2.390.000</b>	<b>0</b>	<b>0</b>	<b>0</b>	<b>0</b>	<b>2.390.000</b>
401	Основни плати	1.610.000	1.680.000	0	0	0	0	1.680.000
402	Придонеси за социјално осигурување	645.000	710.000	0	0	0	0	710.000
<b>41</b>	<b>РЕЗЕРВИ И НЕДЕФИНИРАНИ РАСХОДИ</b>	<b>50.000</b>	<b>50.000</b>	<b>0</b>	<b>0</b>	<b>0</b>	<b>0</b>	<b>50.000</b>
413	Тековни резерви (разновидни расходи)	50.000	50.000	0	0	0	0	50.000
<b>42</b>	<b>СТОКИ И УСЛУГИ</b>	<b>580.000</b>	<b>660.000</b>	<b>0</b>	<b>0</b>	<b>0</b>	<b>0</b>	<b>660.000</b>
420	Патни и дневни расходи	140.000	120.000	0	0	0	0	120.000
421	Комунални услуги, греење, комуникација и транспорт	30.000	30.000	0	0	0	0	30.000
425	Договорни услуги	10.000	10.000	0	0	0	0	10.000
426	Други тековни расходи	400.000	500.000	0	0	0	0	500.000
<b>46</b>	<b>СУБВЕНЦИИ И ТРАНСФЕРИ</b>	<b>1.550.000</b>	<b>1.550.000</b>	<b>0</b>	<b>0</b>	<b>0</b>	<b>0</b>	<b>1.550.000</b>
464	Разни трансфери	1.550.000	1.550.000	0	0	0	0	1.550.000

3

**ПОСЕБЕН ДЕЛ**  
Ниво на: СТАВКА

		759.074.000	345.103.000	23.111.000	473.016.000	25.226.000	0	866.456.000
Категорија Ставка	О П И С	Предходен буџет	Б У Џ Е Т					Вкупни расходи
			Буџет	Расходи од самофинан. активности	Расходи од дотации	Расходи од донации	Расходи од кредити	
E0	ОПШТИНСКА АДМИНИСТРАЦИЈА	82.065.000	79.980.000	0	0	0	0	79.980.000
<b>ПРИХОДИ :</b>								
E00	ОПШТИНСКА АДМИНИСТРАЦИЈА	82.065.000	79.980.000	0	0	0	0	79.980.000
<b>РАСХОДИ :</b>								
<b>40</b>	<b>ПЛАТИ И НАДОМЕСТОЦИ</b>	<b>50.966.000</b>	<b>51.610.000</b>	<b>0</b>	<b>0</b>	<b>0</b>	<b>0</b>	<b>51.610.000</b>
401	Основни плати	35.256.000	35.550.000	0	0	0	0	35.550.000
402	Придонеси за социјално осигурување	13.600.000	13.850.000	0	0	0	0	13.850.000
404	Надоместоци	2.110.000	2.210.000	0	0	0	0	2.210.000
<b>42</b>	<b>СТОКИ И УСЛУГИ</b>	<b>17.539.000</b>	<b>15.460.000</b>	<b>0</b>	<b>0</b>	<b>0</b>	<b>0</b>	<b>15.460.000</b>
420	Патни и дневни расходи	180.000	180.000	0	0	0	0	180.000
421	Комунални услуги, греење, комуникација и транспорт	5.490.000	5.650.000	0	0	0	0	5.650.000
423	Материјали и ситен инвентар	2.237.000	2.050.000	0	0	0	0	2.050.000
424	Поправки и тековно одржување	850.000	810.000	0	0	0	0	810.000
425	Договорни услуги	2.482.000	2.120.000	0	0	0	0	2.120.000
426	Други тековни расходи	1.900.000	2.250.000	0	0	0	0	2.250.000
427	Привремени вработувања	4.400.000	2.400.000	0	0	0	0	2.400.000
<b>45</b>	<b>КАМАТНИ ПЛАЌАЊА</b>	<b>2.700.000</b>	<b>2.000.000</b>	<b>0</b>	<b>0</b>	<b>0</b>	<b>0</b>	<b>2.000.000</b>
452	Каматни плаќања кон домашни кредитори	2.700.000	2.000.000	0	0	0	0	2.000.000
<b>46</b>	<b>СУБВЕНЦИИ И ТРАНСФЕРИ</b>	<b>360.000</b>	<b>410.000</b>	<b>0</b>	<b>0</b>	<b>0</b>	<b>0</b>	<b>410.000</b>
464	Разни трансфери	360.000	410.000	0	0	0	0	410.000
<b>49</b>	<b>ОТПЛАТА НА ГЛАВНИЦА</b>	<b>10.500.000</b>	<b>10.500.000</b>	<b>0</b>	<b>0</b>	<b>0</b>	<b>0</b>	<b>10.500.000</b>
493	Отплата на главнина до други нивоа на власт	10.500.000	10.500.000	0	0	0	0	10.500.000

4

**ПОСЕБЕН ДЕЛ**  
Ниво на: СТАВКА

759.074.000 345.103.000 23.111.000 473.016.000 25.226.000 0 866.456.000

Категорија Ставка	О П И С	Предходен буџет	Б У Џ Е Т					Вкупни расходи
			Буџет	Расходи од самофинан. активности	Расходи од дотации	Расходи од донации	Расходи од кредити	
E00	ОПШТИНСКА АДМИНИСТРАЦИЈА	82.065.000	79.980.000	0	0	0	0	79.980.000
<b>40</b>	<b>ПЛАТИ И НАДОМЕСТОЦИ</b>	<b>50.966.000</b>	<b>51.610.000</b>	<b>0</b>	<b>0</b>	<b>0</b>	<b>0</b>	<b>51.610.000</b>
401	Основни плати	35.256.000	35.550.000	0	0	0	0	35.550.000
402	Придоноси за социјално осигурување	13.600.000	13.850.000	0	0	0	0	13.850.000
404	Надоместоци	2.110.000	2.210.000	0	0	0	0	2.210.000
<b>42</b>	<b>СТОКИ И УСЛУГИ</b>	<b>17.539.000</b>	<b>15.460.000</b>	<b>0</b>	<b>0</b>	<b>0</b>	<b>0</b>	<b>15.460.000</b>
420	Патни и дневни расходи	180.000	180.000	0	0	0	0	180.000
421	Комунални услуги, греење, комуникација и транспорт	5.490.000	5.650.000	0	0	0	0	5.650.000
423	Материјали и ситен инвентар	2.237.000	2.050.000	0	0	0	0	2.050.000
424	Поправки и тековно одржување	850.000	810.000	0	0	0	0	810.000
425	Договорни услуги	2.482.000	2.120.000	0	0	0	0	2.120.000
426	Други тековни расходи	1.900.000	2.250.000	0	0	0	0	2.250.000
427	Привремени вработувања	4.400.000	2.400.000	0	0	0	0	2.400.000
<b>45</b>	<b>КАМАТНИ ПЛАЌАЊА</b>	<b>2.700.000</b>	<b>2.000.000</b>	<b>0</b>	<b>0</b>	<b>0</b>	<b>0</b>	<b>2.000.000</b>
452	Каматни плаќања кон домашни кредитори	2.700.000	2.000.000	0	0	0	0	2.000.000
<b>46</b>	<b>СУБВЕНЦИИ И ТРАНСФЕРИ</b>	<b>360.000</b>	<b>410.000</b>	<b>0</b>	<b>0</b>	<b>0</b>	<b>0</b>	<b>410.000</b>
464	Разни трансфери	360.000	410.000	0	0	0	0	410.000
<b>49</b>	<b>ОТПЛАТА НА ГЛАВНИЦА</b>	<b>10.500.000</b>	<b>10.500.000</b>	<b>0</b>	<b>0</b>	<b>0</b>	<b>0</b>	<b>10.500.000</b>
493	Отплата на главнина до други нивоа на власт	10.500.000	10.500.000	0	0	0	0	10.500.000

5

**ПОСЕБЕН ДЕЛ**  
Ниво на: СТАВКА

759.074.000 345.103.000 23.111.000 473.016.000 25.226.000 0 866.456.000

Категорија Ставка	О П И С	Предходен буџет	Б У Џ Е Т					Вкупни расходи
			Буџет	Расходи од самофинан. активности	Расходи од дотации	Расходи од донации	Расходи од кредити	
EA	КАПИТАЛНИ РАСХОДИ НА ОПШТИНАТА	2.980.000	6.070.000	0	0	400.000	0	6.470.000
<b>ПРИХОДИ :</b>								
EA0	КАПИТАЛНИ ТРОШОЦИ НА ОПШТИНА	2.980.000	6.070.000	0	0	400.000	0	6.470.000
<b>РАСХОДИ :</b>								
<b>48</b>	<b>КАПИТАЛНИ РАСХОДИ</b>	<b>2.980.000</b>	<b>6.070.000</b>	<b>0</b>	<b>0</b>	<b>400.000</b>	<b>0</b>	<b>6.470.000</b>
480	Купување на опрема и машини	1.560.000	1.470.000	0	0	400.000	0	1.870.000
482	Други градежни објекти	1.420.000	0	0	0	0	0	0
485	Вложувања и нефинансиски средства	0	600.000	0	0	0	0	600.000
486	Купување на возила	0	4.000.000	0	0	0	0	4.000.000
EA0	КАПИТАЛНИ ТРОШОЦИ НА ОПШТИНА	2.980.000	6.070.000	0	0	400.000	0	6.470.000
<b>48</b>	<b>КАПИТАЛНИ РАСХОДИ</b>	<b>2.980.000</b>	<b>6.070.000</b>	<b>0</b>	<b>0</b>	<b>400.000</b>	<b>0</b>	<b>6.470.000</b>
480	Купување на опрема и машини	1.560.000	1.470.000	0	0	400.000	0	1.870.000
482	Други градежни објекти	1.420.000	0	0	0	0	0	0
485	Вложувања и нефинансиски средства	0	600.000	0	0	0	0	600.000
486	Купување на возила	0	4.000.000	0	0	0	0	4.000.000

6

**ПОСЕБЕН ДЕЛ**  
Ниво на: СТАВКА

759.074.000 345.103.000 23.111.000 473.016.000 25.226.000 0 866.456.000

Категорија Ставка	О П И С	Предходен буџет	Б У Џ Е Т					Вкупни расходи
			Буџет	Расходи од самофинан. активности	Расходи од дотации	Расходи од донации	Расходи од кредити	
F1	УРБАНИСТИЧКО ПЛАНИРАЊЕ	3.500.000	3.000.000	0	0	0	0	3.000.000
<b>ПРИХОДИ :</b>								
F10	УРБАНИСТИЧКО ПЛАНИРАЊЕ	3.500.000	3.000.000	0	0	0	0	3.000.000
<b>РАСХОДИ :</b>								
<b>42</b>	<b>СТОКИ И УСЛУГИ</b>	<b>3.500.000</b>	<b>3.000.000</b>	<b>0</b>	<b>0</b>	<b>0</b>	<b>0</b>	<b>3.000.000</b>
425	Договорни услуги	3.500.000	3.000.000	0	0	0	0	3.000.000
F10	УРБАНИСТИЧКО ПЛАНИРАЊЕ	3.500.000	3.000.000	0	0	0	0	3.000.000
<b>42</b>	<b>СТОКИ И УСЛУГИ</b>	<b>3.500.000</b>	<b>3.000.000</b>	<b>0</b>	<b>0</b>	<b>0</b>	<b>0</b>	<b>3.000.000</b>
425	Договорни услуги	3.500.000	3.000.000	0	0	0	0	3.000.000

7

**ПОСЕБЕН ДЕЛ**  
Ниво на: СТАВКА

759.074.000 345.103.000 23.111.000 473.016.000 25.226.000 0 866.456.000

Категорија Ставка	О П И С	Предходен буџет	Б У Џ Е Т					Вкупни расходи
			Буџет	Расходи од самофинан. активности	Расходи од дотации	Расходи од донации	Расходи од кредити	
F2	УРЕДУВАЊЕ НА ГРАДЕЖНО ЗЕМЈИШТЕ	300.000	300.000	0	0	0	0	300.000
<b>ПРИХОДИ :</b>								
F20	УРЕДУВАЊЕ НА ГРАДЕЖНО ЗЕМЈИШТЕ	300.000	300.000	0	0	0	0	300.000
<b>РАСХОДИ :</b>								
<b>42 СТОКИ И УСЛУГИ</b>		<b>300.000</b>	<b>300.000</b>	<b>0</b>	<b>0</b>	<b>0</b>	<b>0</b>	<b>300.000</b>
425 Договорни услуги		300.000	300.000	0	0	0	0	300.000
F20	УРЕДУВАЊЕ НА ГРАДЕЖНО ЗЕМЈИШТЕ	300.000	300.000	0	0	0	0	300.000
<b>42 СТОКИ И УСЛУГИ</b>		<b>300.000</b>	<b>300.000</b>	<b>0</b>	<b>0</b>	<b>0</b>	<b>0</b>	<b>300.000</b>
425 Договорни услуги		300.000	300.000	0	0	0	0	300.000

8

**ПОСЕБЕН ДЕЛ**  
Ниво на: СТАВКА

759.074.000 345.103.000 23.111.000 473.016.000 25.226.000 0 866.456.000

Категорија Ставка	О П И С	Предходен буџет	Б У Џ Е Т					Вкупни расходи
			Буџет	Расходи од самофинан. активности	Расходи од дотации	Расходи од донации	Расходи од кредити	
FA	КАПИТАЛНИ РАСХОДИ ЗА УРЕДУВАЊЕ НА ГРАДЕЖНО ЗЕМЈИШТЕ	12.100.000	18.300.000	0	0	0	0	18.300.000
<b>ПРИХОДИ :</b>								
FAA	КАПИТАЛНИ РАСХОДИ ЗА УРЕДУВАЊЕ НА ГРАДЕЖНО ЗЕМЈИШТЕ ВО ОПШТ	12.100.000	18.300.000	0	0	0	0	18.300.000
<b>РАСХОДИ :</b>								
<b>48 КАПИТАЛНИ РАСХОДИ</b>		<b>12.100.000</b>	<b>18.300.000</b>	<b>0</b>	<b>0</b>	<b>0</b>	<b>0</b>	<b>18.300.000</b>
482 Други градежни објекти		12.100.000	18.300.000	0	0	0	0	18.300.000
FAA	КАПИТАЛНИ РАСХОДИ ЗА УРЕДУВАЊЕ НА ГРАДЕЖНО ЗЕМЈИШТЕ ВО ОПШТ	12.100.000	18.300.000	0	0	0	0	18.300.000
<b>48 КАПИТАЛНИ РАСХОДИ</b>		<b>12.100.000</b>	<b>18.300.000</b>	<b>0</b>	<b>0</b>	<b>0</b>	<b>0</b>	<b>18.300.000</b>
482 Други градежни објекти		12.100.000	18.300.000	0	0	0	0	18.300.000

9

**ПОСЕБЕН ДЕЛ**  
Ниво на: СТАВКА

759.074.000 345.103.000 23.111.000 473.016.000 25.226.000 0 866.456.000

Категорија Ставка	О П И С	Предходен буџет	Б У Џ Е Т					Вкупни расходи
			Буџет	Расходи од самофинан. активности	Расходи од дотации	Расходи од донации	Расходи од кредити	
FD	КАПИТАЛНИ РАСХОДИ ЗА УРЕДУВАЊЕ НА ПРОСТОР ВО РУРАЛНИ ПОДРАЧ.	2.800.000	3.500.000	0	0	0	0	3.500.000
<b>ПРИХОДИ :</b>								
FDA	КАПИТАЛНИ РАСХОДИ ЗА УРЕДУВАЊЕ НА ПРОСТОР ВО РУРАЛНИ ПОДРАЧ	2.800.000	3.500.000	0	0	0	0	3.500.000
<b>РАСХОДИ :</b>								
<b>48 КАПИТАЛНИ РАСХОДИ</b>		<b>2.800.000</b>	<b>3.500.000</b>	<b>0</b>	<b>0</b>	<b>0</b>	<b>0</b>	<b>3.500.000</b>
482 Други градежни објекти		2.800.000	3.500.000	0	0	0	0	3.500.000
FDA	КАПИТАЛНИ РАСХОДИ ЗА УРЕДУВАЊЕ НА ПРОСТОР ВО РУРАЛНИ ПОДРАЧ	2.800.000	3.500.000	0	0	0	0	3.500.000
<b>48 КАПИТАЛНИ РАСХОДИ</b>		<b>2.800.000</b>	<b>3.500.000</b>	<b>0</b>	<b>0</b>	<b>0</b>	<b>0</b>	<b>3.500.000</b>
482 Други градежни објекти		2.800.000	3.500.000	0	0	0	0	3.500.000

10

**ПОСЕБЕН ДЕЛ**  
Ниво на: СТАВКА

		759.074.000	345.103.000	23.111.000	473.016.000	25.226.000	0	866.456.000
Категорија Ставка	О П И С	Предходен буџет	Б У Џ Е Т					Вкупни расходи
			Буџет	Расходи од самофинан. активности	Расходи од дотации	Расходи од донации	Расходи од кредити	
G1	ПОДДРШКА НА ЛОКАЛНИОТ ЕКОНОМСКИ РАЗВОЈ	9.115.000	3.395.000	0	0	5.300.000	0	8.695.000
<b>ПРИХОДИ :</b>								
G10	ПОДДРШКА НА ЛОКАЛНИОТ ЕКОНОМСКИ РАЗВОЈ	9.115.000	3.395.000	0	0	5.300.000	0	8.695.000
<b>РАСХОДИ :</b>								
<b>42</b>	<b>СТОКИ И УСЛУГИ</b>	<b>3.985.000</b>	<b>995.000</b>	<b>0</b>	<b>0</b>	<b>4.100.000</b>	<b>0</b>	<b>5.095.000</b>
420	Патни и дневни расходи	1.790.000	550.000	0	0	3.000.000	0	3.550.000
421	Комунални услуги, греење, комуникација и транспорт	210.000	300.000	0	0	0	0	300.000
425	Договорни услуги	1.740.000	30.000	0	0	920.000	0	950.000
426	Други тековни расходи	245.000	115.000	0	0	180.000	0	295.000
<b>46</b>	<b>СУБВЕНЦИИ И ТРАНСФЕРИ</b>	<b>5.130.000</b>	<b>2.400.000</b>	<b>0</b>	<b>0</b>	<b>1.200.000</b>	<b>0</b>	<b>3.600.000</b>
463	Трансфери до невладини организации	400.000	400.000	0	0	0	0	400.000
464	Разни трансфери	4.730.000	2.000.000	0	0	1.200.000	0	3.200.000
G10	ПОДДРШКА НА ЛОКАЛНИОТ ЕКОНОМСКИ РАЗВОЈ	9.115.000	3.395.000	0	0	5.300.000	0	8.695.000
<b>42</b>	<b>СТОКИ И УСЛУГИ</b>	<b>3.985.000</b>	<b>995.000</b>	<b>0</b>	<b>0</b>	<b>4.100.000</b>	<b>0</b>	<b>5.095.000</b>
420	Патни и дневни расходи	1.790.000	550.000	0	0	3.000.000	0	3.550.000
421	Комунални услуги, греење, комуникација и транспорт	210.000	300.000	0	0	0	0	300.000
425	Договорни услуги	1.740.000	30.000	0	0	920.000	0	950.000
426	Други тековни расходи	245.000	115.000	0	0	180.000	0	295.000
<b>46</b>	<b>СУБВЕНЦИИ И ТРАНСФЕРИ</b>	<b>5.130.000</b>	<b>2.400.000</b>	<b>0</b>	<b>0</b>	<b>1.200.000</b>	<b>0</b>	<b>3.600.000</b>
463	Трансфери до невладини организации	400.000	400.000	0	0	0	0	400.000
464	Разни трансфери	4.730.000	2.000.000	0	0	1.200.000	0	3.200.000

11

**ПОСЕБЕН ДЕЛ**  
Ниво на: СТАВКА

		759.074.000	345.103.000	23.111.000	473.016.000	25.226.000	0	866.456.000
Категорија Ставка	О П И С	Предходен буџет	Б У Џ Е Т					Вкупни расходи
			Буџет	Расходи од самофинан. активности	Расходи од дотации	Расходи од донации	Расходи од кредити	
GA	ИЗГРАДБА НА ОБЈЕКТИ	200.000	600.000	0	0	0	0	600.000
<b>ПРИХОДИ :</b>								
GA0	ИЗГРАДБА НА КОМЕРЦИЈАЛНИ ОБЈЕКТИ	200.000	600.000	0	0	0	0	600.000
<b>РАСХОДИ :</b>								
<b>48</b>	<b>КАПИТАЛНИ РАСХОДИ</b>	<b>200.000</b>	<b>600.000</b>	<b>0</b>	<b>0</b>	<b>0</b>	<b>0</b>	<b>600.000</b>
482	Други градежни објекти	200.000	600.000	0	0	0	0	600.000
GA0	ИЗГРАДБА НА КОМЕРЦИЈАЛНИ ОБЈЕКТИ	200.000	600.000	0	0	0	0	600.000
<b>48</b>	<b>КАПИТАЛНИ РАСХОДИ</b>	<b>200.000</b>	<b>600.000</b>	<b>0</b>	<b>0</b>	<b>0</b>	<b>0</b>	<b>600.000</b>
482	Други градежни објекти	200.000	600.000	0	0	0	0	600.000

12

**ПОСЕБЕН ДЕЛ**  
Ниво на: СТАВКА

		759.074.000	345.103.000	23.111.000	473.016.000	25.226.000	0	866.456.000
Категорија Ставка	О П И С	Предходен буџет	Б У Џ Е Т					Вкупни расходи
			Буџет	Расходи од самофинан. активности	Расходи од дотации	Расходи од донации	Расходи од кредити	
GD	ПРОЕКТИ ЗА ЕНЕРГЕТСКА ЕФИКАСНОСТ	15.500.000	2.300.000	0	0	5.600.000	0	7.900.000
<b>ПРИХОДИ :</b>								
GD0	ПРОЕКТИ ЗА ЕНЕРГЕТСКА ЕФИКАСНОСТ	15.500.000	2.300.000	0	0	5.600.000	0	7.900.000
<b>РАСХОДИ :</b>								
<b>48</b>	<b>КАПИТАЛНИ РАСХОДИ</b>	<b>15.500.000</b>	<b>2.300.000</b>	<b>0</b>	<b>0</b>	<b>5.600.000</b>	<b>0</b>	<b>7.900.000</b>
482	Други градежни објекти	15.500.000	2.300.000	0	0	5.600.000	0	7.900.000
GD0	ПРОЕКТИ ЗА ЕНЕРГЕТСКА ЕФИКАСНОСТ	15.500.000	2.300.000	0	0	5.600.000	0	7.900.000
<b>48</b>	<b>КАПИТАЛНИ РАСХОДИ</b>	<b>15.500.000</b>	<b>2.300.000</b>	<b>0</b>	<b>0</b>	<b>5.600.000</b>	<b>0</b>	<b>7.900.000</b>
482	Други градежни објекти	15.500.000	2.300.000	0	0	5.600.000	0	7.900.000

13

**ПОСЕБЕН ДЕЛ**  
Ниво на: СТАВКА

759.074.000 345.103.000 23.111.000 473.016.000 25.226.000 0 866.456.000

Категорија Ставка	О П И С	Предходен буџет	Б У Џ Е Т					Вкупни расходи
			Буџет	Расходи од самофинан. активности	Расходи од дотации	Расходи од донации	Расходи од кредити	
J0	ОДРЖУВАЊЕ НА УРБАНА ОПРЕМА	6.270.000	0	0	0	500.000	0	500.000
<b>ПРИХОДИ :</b>								
J00	ОДРЖУВАЊЕ НА УРБАНА ОПРЕМА	6.270.000	0	0	0	500.000	0	500.000
<b>РАСХОДИ :</b>								
42	СТОКИ И УСЛУГИ	5.670.000	0	0	0	0	0	0
423	Материјали и ситен инвентар	2.300.000	0	0	0	0	0	0
424	Поправки и тековно одржување	420.000	0	0	0	0	0	0
425	Договорни услуги	2.950.000	0	0	0	0	0	0
46	СУБВЕНЦИИ И ТРАНСФЕРИ	600.000	0	0	0	500.000	0	500.000
464	Разни трансфери	600.000	0	0	0	500.000	0	500.000
J00	ОДРЖУВАЊЕ НА УРБАНА ОПРЕМА	6.270.000	0	0	0	500.000	0	500.000
42	СТОКИ И УСЛУГИ	5.670.000	0	0	0	0	0	0
423	Материјали и ситен инвентар	2.300.000	0	0	0	0	0	0
424	Поправки и тековно одржување	420.000	0	0	0	0	0	0
425	Договорни услуги	2.950.000	0	0	0	0	0	0
46	СУБВЕНЦИИ И ТРАНСФЕРИ	600.000	0	0	0	500.000	0	500.000
464	Разни трансфери	600.000	0	0	0	500.000	0	500.000

14

**ПОСЕБЕН ДЕЛ**  
Ниво на: СТАВКА

759.074.000 345.103.000 23.111.000 473.016.000 25.226.000 0 866.456.000

Категорија Ставка	О П И С	Предходен буџет	Б У Џ Е Т					Вкупни расходи
			Буџет	Расходи од самофинан. активности	Расходи од дотации	Расходи од донации	Расходи од кредити	
J1	СНАБДУВАЊЕ СО ВОДА	1.000.000	1.000.000	0	0	0	0	1.000.000
<b>ПРИХОДИ :</b>								
J10	СНАБДУВАЊЕ СО ВОДА	1.000.000	1.000.000	0	0	0	0	1.000.000
<b>РАСХОДИ :</b>								
42	СТОКИ И УСЛУГИ	1.000.000	1.000.000	0	0	0	0	1.000.000
421	Комунални услуги, греење, комуникација и транспорт	1.000.000	1.000.000	0	0	0	0	1.000.000
J10	СНАБДУВАЊЕ СО ВОДА	1.000.000	1.000.000	0	0	0	0	1.000.000
42	СТОКИ И УСЛУГИ	1.000.000	1.000.000	0	0	0	0	1.000.000
421	Комунални услуги, греење, комуникација и транспорт	1.000.000	1.000.000	0	0	0	0	1.000.000

15

**ПОСЕБЕН ДЕЛ**  
Ниво на: СТАВКА

759.074.000 345.103.000 23.111.000 473.016.000 25.226.000 0 866.456.000

Категорија Ставка	О П И С	Предходен буџет	Б У Џ Е Т					Вкупни расходи
			Буџет	Расходи од самофинан. активности	Расходи од дотации	Расходи од донации	Расходи од кредити	
J3	ЈАВНО ОСВЕТЛУВАЊЕ	15.500.000	14.900.000	0	0	0	0	14.900.000
<b>ПРИХОДИ :</b>								
J30	ЈАВНО ОСВЕТЛУВАЊЕ	15.500.000	14.900.000	0	0	0	0	14.900.000
<b>РАСХОДИ :</b>								
42	СТОКИ И УСЛУГИ	15.500.000	14.900.000	0	0	0	0	14.900.000
421	Комунални услуги, греење, комуникација и транспорт	10.000.000	10.000.000	0	0	0	0	10.000.000
423	Материјали и ситен инвентар	4.900.000	4.900.000	0	0	0	0	4.900.000
424	Поправки и тековно одржување	600.000	0	0	0	0	0	0
J30	ЈАВНО ОСВЕТЛУВАЊЕ	15.500.000	14.900.000	0	0	0	0	14.900.000
42	СТОКИ И УСЛУГИ	15.500.000	14.900.000	0	0	0	0	14.900.000
421	Комунални услуги, греење, комуникација и транспорт	10.000.000	10.000.000	0	0	0	0	10.000.000
423	Материјали и ситен инвентар	4.900.000	4.900.000	0	0	0	0	4.900.000
424	Поправки и тековно одржување	600.000	0	0	0	0	0	0

16

**ПОСЕБЕН ДЕЛ**  
**Ниво на: СТАВКА**
**759.074.000 345.103.000 23.111.000 473.016.000 25.226.000 0 866.456.000**

Категорија Ставка	О П И С	Предходен буџет	Б У Џ Е Т					Вкупни расходи
			Буџет	Расходи од самофинан. активности	Расходи од дотации	Расходи од донации	Расходи од кредити	
J4	ЈАВНА ЧИСТОТА	8.300.000	8.800.000	0	0	0	0	8.800.000
<b>ПРИХОДИ :</b>								
J40	ЈАВНА ЧИСТОТА	8.300.000	8.800.000	0	0	0	0	8.800.000
<b>РАСХОДИ :</b>								
<b>42 СТОКИ И УСЛУГИ</b>		<b>8.300.000</b>	<b>8.800.000</b>	<b>0</b>	<b>0</b>	<b>0</b>	<b>0</b>	<b>8.800.000</b>
424 Поправки и тековно одржување		8.300.000	8.800.000	0	0	0	0	8.800.000
J40	ЈАВНА ЧИСТОТА	8.300.000	8.800.000	0	0	0	0	8.800.000
<b>42 СТОКИ И УСЛУГИ</b>		<b>8.300.000</b>	<b>8.800.000</b>	<b>0</b>	<b>0</b>	<b>0</b>	<b>0</b>	<b>8.800.000</b>
424 Поправки и тековно одржување		8.300.000	8.800.000	0	0	0	0	8.800.000

17

**ПОСЕБЕН ДЕЛ**  
**Ниво на: СТАВКА**
**759.074.000 345.103.000 23.111.000 473.016.000 25.226.000 0 866.456.000**

Категорија Ставка	О П И С	Предходен буџет	Б У Џ Е Т					Вкупни расходи
			Буџет	Расходи од самофинан. активности	Расходи од дотации	Расходи од донации	Расходи од кредити	
J5	ЈАВЕН ЛОКАЛЕН ПРЕВОЗ НА ПАТНИЦИ	1.200.000	1.200.000	0	0	0	0	1.200.000
<b>ПРИХОДИ :</b>								
J50	ЈАВЕН ЛОКАЛЕН ПРЕВОЗ НА ПАТНИЦИ	1.200.000	1.200.000	0	0	0	0	1.200.000
<b>РАСХОДИ :</b>								
<b>42 СТОКИ И УСЛУГИ</b>		<b>1.200.000</b>	<b>1.200.000</b>	<b>0</b>	<b>0</b>	<b>0</b>	<b>0</b>	<b>1.200.000</b>
421 Комунални услуги, греење, комуникација и транспорт		1.200.000	1.200.000	0	0	0	0	1.200.000
J50	ЈАВЕН ЛОКАЛЕН ПРЕВОЗ НА ПАТНИЦИ	1.200.000	1.200.000	0	0	0	0	1.200.000
<b>42 СТОКИ И УСЛУГИ</b>		<b>1.200.000</b>	<b>1.200.000</b>	<b>0</b>	<b>0</b>	<b>0</b>	<b>0</b>	<b>1.200.000</b>
421 Комунални услуги, греење, комуникација и транспорт		1.200.000	1.200.000	0	0	0	0	1.200.000

18

**ПОСЕБЕН ДЕЛ**  
**Ниво на: СТАВКА**
**759.074.000 345.103.000 23.111.000 473.016.000 25.226.000 0 866.456.000**

Категорија Ставка	О П И С	Предходен буџет	Б У Џ Е Т					Вкупни расходи
			Буџет	Расходи од самофинан. активности	Расходи од дотации	Расходи од донации	Расходи од кредити	
J6	ОДРЖУВАЊЕ И ЗАШТИТА НА ЛОКАЛНИ ПАТИШТА, УЛИЦИ И МОСТОВИ И РЕ	3.150.000	2.200.000	0	0	0	0	2.200.000
<b>ПРИХОДИ :</b>								
J60	ОДРЖУВАЊЕ И ЗАШТИТА НА ЛОКАЛНИ ПАТИШТА, УЛИЦИ И РЕГУЛИРАЊЕ	3.150.000	2.200.000	0	0	0	0	2.200.000
<b>РАСХОДИ :</b>								
<b>42 СТОКИ И УСЛУГИ</b>		<b>3.150.000</b>	<b>1.900.000</b>	<b>0</b>	<b>0</b>	<b>0</b>	<b>0</b>	<b>1.900.000</b>
424 Поправки и тековно одржување		3.150.000	1.900.000	0	0	0	0	1.900.000
<b>46 СУБВЕНЦИИ И ТРАНСФЕРИ</b>		<b>0</b>	<b>300.000</b>	<b>0</b>	<b>0</b>	<b>0</b>	<b>0</b>	<b>300.000</b>
464 Разни трансфери		0	300.000	0	0	0	0	300.000
J60	ОДРЖУВАЊЕ И ЗАШТИТА НА ЛОКАЛНИ ПАТИШТА, УЛИЦИ И РЕГУЛИРАЊЕ	3.150.000	2.200.000	0	0	0	0	2.200.000
<b>42 СТОКИ И УСЛУГИ</b>		<b>3.150.000</b>	<b>1.900.000</b>	<b>0</b>	<b>0</b>	<b>0</b>	<b>0</b>	<b>1.900.000</b>
424 Поправки и тековно одржување		3.150.000	1.900.000	0	0	0	0	1.900.000
<b>46 СУБВЕНЦИИ И ТРАНСФЕРИ</b>		<b>0</b>	<b>300.000</b>	<b>0</b>	<b>0</b>	<b>0</b>	<b>0</b>	<b>300.000</b>
464 Разни трансфери		0	300.000	0	0	0	0	300.000

19

**ПОСЕБЕН ДЕЛ**  
**Ниво на: СТАВКА**
**759.074.000 345.103.000 23.111.000 473.016.000 25.226.000 0 866.456.000**

Категорија Ставка	О П И С	Предходен буџет	Б У Џ Е Т					Вкупни расходи
			Буџет	Расходи од самофинан. активности	Расходи од дотации	Расходи од донации	Расходи од кредити	
J7	ОДРЖУВАЊЕ И КОРИСТЕЊЕ НА ПАРКОВИ И ЗЕЛЕНИЛО	3.000.000	4.100.000	0	0	0	0	4.100.000
<b>ПРИХОДИ :</b>								
J70	ОДРЖУВАЊЕ И КОРИСТЕЊЕ НА ПАРКОВИ И ЗЕЛЕНИЛО	3.000.000	4.100.000	0	0	0	0	4.100.000
<b>РАСХОДИ :</b>								
<b>42</b>	<b>СТОКИ И УСЛУГИ</b>	<b>3.000.000</b>	<b>4.100.000</b>	<b>0</b>	<b>0</b>	<b>0</b>	<b>0</b>	<b>4.100.000</b>
424	Поправки и тековно одржување	3.000.000	4.100.000	0	0	0	0	4.100.000
J70	ОДРЖУВАЊЕ И КОРИСТЕЊЕ НА ПАРКОВИ И ЗЕЛЕНИЛО	3.000.000	4.100.000	0	0	0	0	4.100.000
<b>42</b>	<b>СТОКИ И УСЛУГИ</b>	<b>3.000.000</b>	<b>4.100.000</b>	<b>0</b>	<b>0</b>	<b>0</b>	<b>0</b>	<b>4.100.000</b>
424	Поправки и тековно одржување	3.000.000	4.100.000	0	0	0	0	4.100.000

20

**ПОСЕБЕН ДЕЛ**  
**Ниво на: СТАВКА**
**759.074.000 345.103.000 23.111.000 473.016.000 25.226.000 0 866.456.000**

Категорија Ставка	О П И С	Предходен буџет	Б У Џ Е Т					Вкупни расходи
			Буџет	Расходи од самофинан. активности	Расходи од дотации	Расходи од донации	Расходи од кредити	
J8	ДРУГИ КОМУНАЛНИ УСЛУГИ	1.600.000	1.600.000	0	0	0	0	1.600.000
<b>ПРИХОДИ :</b>								
J80	ДРУГИ КОМУНАЛНИ УСЛУГИ	1.600.000	1.600.000	0	0	0	0	1.600.000
<b>РАСХОДИ :</b>								
<b>42</b>	<b>СТОКИ И УСЛУГИ</b>	<b>1.600.000</b>	<b>1.600.000</b>	<b>0</b>	<b>0</b>	<b>0</b>	<b>0</b>	<b>1.600.000</b>
424	Поправки и тековно одржување	1.600.000	1.600.000	0	0	0	0	1.600.000
J80	ДРУГИ КОМУНАЛНИ УСЛУГИ	1.600.000	1.600.000	0	0	0	0	1.600.000
<b>42</b>	<b>СТОКИ И УСЛУГИ</b>	<b>1.600.000</b>	<b>1.600.000</b>	<b>0</b>	<b>0</b>	<b>0</b>	<b>0</b>	<b>1.600.000</b>
424	Поправки и тековно одржување	1.600.000	1.600.000	0	0	0	0	1.600.000

21

**ПОСЕБЕН ДЕЛ**  
**Ниво на: СТАВКА**
**759.074.000 345.103.000 23.111.000 473.016.000 25.226.000 0 866.456.000**

Категорија Ставка	О П И С	Предходен буџет	Б У Џ Е Т					Вкупни расходи
			Буџет	Расходи од самофинан. активности	Расходи од дотации	Расходи од донации	Расходи од кредити	
JA	ИЗГРАДБА НА ЈАВНО ОСВЕТЛУВАЊЕ	1.100.000	3.100.000	0	0	0	0	3.100.000
<b>ПРИХОДИ :</b>								
JA0	ИЗГРАДБА НА ЈАВНО ОСВЕТЛУВАЊЕ	1.100.000	3.100.000	0	0	0	0	3.100.000
<b>РАСХОДИ :</b>								
<b>48</b>	<b>КАПИТАЛНИ РАСХОДИ</b>	<b>1.100.000</b>	<b>3.100.000</b>	<b>0</b>	<b>0</b>	<b>0</b>	<b>0</b>	<b>3.100.000</b>
482	Други градежни објекти	1.100.000	3.100.000	0	0	0	0	3.100.000
JA0	ИЗГРАДБА НА ЈАВНО ОСВЕТЛУВАЊЕ	1.100.000	3.100.000	0	0	0	0	3.100.000
<b>48</b>	<b>КАПИТАЛНИ РАСХОДИ</b>	<b>1.100.000</b>	<b>3.100.000</b>	<b>0</b>	<b>0</b>	<b>0</b>	<b>0</b>	<b>3.100.000</b>
482	Други градежни објекти	1.100.000	3.100.000	0	0	0	0	3.100.000

22



**ПОСЕБЕН ДЕЛ**  
Ниво на: СТАВКА

759.074.000 345.103.000 23.111.000 473.016.000 25.226.000 0 866.456.000

Категорија Ставка	О П И С	Предходен буџет	Б У Џ Е Т					Вкупни расходи
			Буџет	Расходи од самофинан. активности	Расходи од дотации	Расходи од донации	Расходи од кредити	
JD	ИЗГРАДБА И РЕКОНСТРУКЦИЈА НА ЛОКАЛНИ ПАТИШТА, УЛИЦИ И МОСТОВИ	37.000.000	132.184.000	0	0	0	0	132.184.000
<b>ПРИХОДИ :</b>								
JDA	ИЗГРАДБА И РЕКОНСТРУКЦИЈА НА ЛОКАЛНИ ПАТИШТА И УЛИЦИ ВО ОПШТ	37.000.000	46.669.000	0	0	0	0	46.669.000
JDB	РЕКОНСТРУКЦИЈА НА БУЛЕВАР ТЕОДОСИЈА ПАУНОВ ВО КОЧАНИ	0	85.515.000	0	0	0	0	85.515.000
<b>РАСХОДИ :</b>								
<b>48</b>	<b>КАПИТАЛНИ РАСХОДИ</b>	<b>37.000.000</b>	<b>132.184.000</b>	<b>0</b>	<b>0</b>	<b>0</b>	<b>0</b>	<b>132.184.000</b>
	482 Други градежни објекти	35.500.000	131.184.000	0	0	0	0	131.184.000
	485 Вложувања и нефинансиски средства	1.500.000	1.000.000	0	0	0	0	1.000.000
JDA	ИЗГРАДБА И РЕКОНСТРУКЦИЈА НА ЛОКАЛНИ ПАТИШТА И УЛИЦИ ВО ОПШТ	37.000.000	46.669.000	0	0	0	0	46.669.000
<b>48</b>	<b>КАПИТАЛНИ РАСХОДИ</b>	<b>37.000.000</b>	<b>46.669.000</b>	<b>0</b>	<b>0</b>	<b>0</b>	<b>0</b>	<b>46.669.000</b>
	482 Други градежни објекти	35.500.000	45.669.000	0	0	0	0	45.669.000
	485 Вложувања и нефинансиски средства	1.500.000	1.000.000	0	0	0	0	1.000.000
JDB	РЕКОНСТРУКЦИЈА НА БУЛЕВАР ТЕОДОСИЈА ПАУНОВ ВО КОЧАНИ	0	85.515.000	0	0	0	0	85.515.000
<b>48</b>	<b>КАПИТАЛНИ РАСХОДИ</b>	<b>0</b>	<b>85.515.000</b>	<b>0</b>	<b>0</b>	<b>0</b>	<b>0</b>	<b>85.515.000</b>
	482 Други градежни објекти	0	85.515.000	0	0	0	0	85.515.000

23

**ПОСЕБЕН ДЕЛ**  
Ниво на: СТАВКА

759.074.000 345.103.000 23.111.000 473.016.000 25.226.000 0 866.456.000

Категорија Ставка	О П И С	Предходен буџет	Б У Џ Е Т					Вкупни расходи
			Буџет	Расходи од самофинан. активности	Расходи од дотации	Расходи од донации	Расходи од кредити	
JF	ИЗГРАДБА НА СООБРАКАЈНА СИГНАЛИЗАЦИЈА	3.700.000	1.400.000	0	0	0	0	1.400.000
<b>ПРИХОДИ :</b>								
JF0	ИЗГРАДБА НА СООБРАКАЈНА СИГНАЛИЗАЦИЈА	3.700.000	1.400.000	0	0	0	0	1.400.000
<b>РАСХОДИ :</b>								
<b>48</b>	<b>КАПИТАЛНИ РАСХОДИ</b>	<b>3.700.000</b>	<b>1.400.000</b>	<b>0</b>	<b>0</b>	<b>0</b>	<b>0</b>	<b>1.400.000</b>
	482 Други градежни објекти	3.700.000	1.400.000	0	0	0	0	1.400.000
JF0	ИЗГРАДБА НА СООБРАКАЈНА СИГНАЛИЗАЦИЈА	3.700.000	1.400.000	0	0	0	0	1.400.000
<b>48</b>	<b>КАПИТАЛНИ РАСХОДИ</b>	<b>3.700.000</b>	<b>1.400.000</b>	<b>0</b>	<b>0</b>	<b>0</b>	<b>0</b>	<b>1.400.000</b>
	482 Други градежни објекти	3.700.000	1.400.000	0	0	0	0	1.400.000

24

**ПОСЕБЕН ДЕЛ**  
Ниво на: СТАВКА

759.074.000 345.103.000 23.111.000 473.016.000 25.226.000 0 866.456.000

Категорија Ставка	О П И С	Предходен буџет	Б У Џ Е Т					Вкупни расходи
			Буџет	Расходи од самофинан. активности	Расходи од дотации	Расходи од донации	Расходи од кредити	
JG	ИЗГРАДБА НА СИСТЕМИ ЗА ВОДОСНАБДУВАЊЕ	2.000.000	2.000.000	0	0	0	0	2.000.000
<b>ПРИХОДИ :</b>								
JGA	ИЗГРАДБА НА СИСТЕМИ ЗА ВОДОСНАБДУВАЊЕ ВО ОПШТИНАТА	2.000.000	2.000.000	0	0	0	0	2.000.000
<b>РАСХОДИ :</b>								
<b>48</b>	<b>КАПИТАЛНИ РАСХОДИ</b>	<b>2.000.000</b>	<b>2.000.000</b>	<b>0</b>	<b>0</b>	<b>0</b>	<b>0</b>	<b>2.000.000</b>
	482 Други градежни објекти	2.000.000	2.000.000	0	0	0	0	2.000.000
JGA	ИЗГРАДБА НА СИСТЕМИ ЗА ВОДОСНАБДУВАЊЕ ВО ОПШТИНАТА	2.000.000	2.000.000	0	0	0	0	2.000.000
<b>48</b>	<b>КАПИТАЛНИ РАСХОДИ</b>	<b>2.000.000</b>	<b>2.000.000</b>	<b>0</b>	<b>0</b>	<b>0</b>	<b>0</b>	<b>2.000.000</b>
	482 Други градежни објекти	2.000.000	2.000.000	0	0	0	0	2.000.000

25

**ПОСЕБЕН ДЕЛ**  
Ниво на: СТАВКА

759.074.000 345.103.000 23.111.000 473.016.000 25.226.000 0 866.456.000

Категорија Ставка	О П И С	Предходен буџет	Б У Џ Е Т					Вкупни расходи
			Буџет	Расходи од самофинан. активности	Расходи од дотации	Расходи од донации	Расходи од кредити	
J1	ИЗГРАДБА НА СИСТЕМИ ЗА ОДВЕДУВАЊЕ И ПРЕЧИСТУВАЊЕ НА ОТПАДНИ	11.500.000	13.300.000	0	0	0	0	13.300.000
<b>ПРИХОДИ :</b>								
J1A	Изградба на системи за одведување и пречистување на отпадни води	11.500.000	13.300.000	0	0	0	0	13.300.000
<b>РАСХОДИ :</b>								
<b>48</b>	<b>КАПИТАЛНИ РАСХОДИ</b>	<b>11.500.000</b>	<b>13.300.000</b>	<b>0</b>	<b>0</b>	<b>0</b>	<b>0</b>	<b>13.300.000</b>
482	Други градежни објекти	11.100.000	12.800.000	0	0	0	0	12.800.000
485	Вложувања и нефинансиски средства	400.000	500.000	0	0	0	0	500.000
J1A	Изградба на системи за одведување и пречистување на отпадни води	11.500.000	13.300.000	0	0	0	0	13.300.000
<b>48</b>	<b>КАПИТАЛНИ РАСХОДИ</b>	<b>11.500.000</b>	<b>13.300.000</b>	<b>0</b>	<b>0</b>	<b>0</b>	<b>0</b>	<b>13.300.000</b>
482	Други градежни објекти	11.100.000	12.800.000	0	0	0	0	12.800.000
485	Вложувања и нефинансиски средства	400.000	500.000	0	0	0	0	500.000

26

**ПОСЕБЕН ДЕЛ**  
Ниво на: СТАВКА

759.074.000 345.103.000 23.111.000 473.016.000 25.226.000 0 866.456.000

Категорија Ставка	О П И С	Предходен буџет	Б У Џ Е Т					Вкупни расходи
			Буџет	Расходи од самофинан. активности	Расходи од дотации	Расходи од донации	Расходи од кредити	
JL	КАПИТАЛНИ РАСХОДИ ЗА ДРУГИ КОМУНАЛНИ УСЛУГИ	366.000	200.000	0	0	0	0	200.000
<b>ПРИХОДИ :</b>								
JL0	ДРУГИ КОМУНАЛНИ УСЛУГИ (КАПИТАЛНИ РАСХОДИ)	366.000	200.000	0	0	0	0	200.000
<b>РАСХОДИ :</b>								
<b>48</b>	<b>КАПИТАЛНИ РАСХОДИ</b>	<b>366.000</b>	<b>200.000</b>	<b>0</b>	<b>0</b>	<b>0</b>	<b>0</b>	<b>200.000</b>
480	Купување на опрема и машини	166.000	0	0	0	0	0	0
482	Други градежни објекти	200.000	200.000	0	0	0	0	200.000
JL0	ДРУГИ КОМУНАЛНИ УСЛУГИ (КАПИТАЛНИ РАСХОДИ)	366.000	200.000	0	0	0	0	200.000
<b>48</b>	<b>КАПИТАЛНИ РАСХОДИ</b>	<b>366.000</b>	<b>200.000</b>	<b>0</b>	<b>0</b>	<b>0</b>	<b>0</b>	<b>200.000</b>
480	Купување на опрема и машини	166.000	0	0	0	0	0	0
482	Други градежни објекти	200.000	200.000	0	0	0	0	200.000

27

**ПОСЕБЕН ДЕЛ**  
Ниво на: СТАВКА

759.074.000 345.103.000 23.111.000 473.016.000 25.226.000 0 866.456.000

Категорија Ставка	О П И С	Предходен буџет	Б У Џ Е Т					Вкупни расходи
			Буџет	Расходи од самофинан. активности	Расходи од дотации	Расходи од донации	Расходи од кредити	
JN	КАПИТАЛНИ РАСХОДИ ЗА УРБАНА ОПРЕМА	8.330.000	800.000	0	0	0	0	800.000
<b>ПРИХОДИ :</b>								
JN0	УРБАНА ОПРЕМА (КАПИТАЛНИ РАСХОДИ)	8.330.000	800.000	0	0	0	0	800.000
<b>РАСХОДИ :</b>								
<b>48</b>	<b>КАПИТАЛНИ РАСХОДИ</b>	<b>8.330.000</b>	<b>800.000</b>	<b>0</b>	<b>0</b>	<b>0</b>	<b>0</b>	<b>800.000</b>
480	Купување на опрема и машини	500.000	800.000	0	0	0	0	800.000
482	Други градежни објекти	7.830.000	0	0	0	0	0	0
JN0	УРБАНА ОПРЕМА (КАПИТАЛНИ РАСХОДИ)	8.330.000	800.000	0	0	0	0	800.000
<b>48</b>	<b>КАПИТАЛНИ РАСХОДИ</b>	<b>8.330.000</b>	<b>800.000</b>	<b>0</b>	<b>0</b>	<b>0</b>	<b>0</b>	<b>800.000</b>
480	Купување на опрема и машини	500.000	800.000	0	0	0	0	800.000
482	Други градежни објекти	7.830.000	0	0	0	0	0	0

28

**ПОСЕБЕН ДЕЛ**  
**Ниво на: СТАВКА**

		759.074.000	345.103.000	23.111.000	473.016.000	25.226.000	0	866.456.000
Категорија Ставка	О П И С	Предходен буџет	Б У Џ Е Т					Вкупни расходи
			Буџет	Расходи од самофинан. активности	Расходи од дотации	Расходи од донации	Расходи од кредити	
K1	БИБЛИОТЕКАРСТВО	9.578.000	0	300.000	9.235.000	0	0	9.535.000
<b>ПРИХОДИ :</b>								
K10	БИБЛИОТЕКАРСТВО	9.578.000	0	300.000	9.235.000	0	0	9.535.000
<b>РАСХОДИ :</b>								
<b>40</b>	<b>ПЛАТИ И НАДОМЕСТОЦИ</b>	<b>7.310.000</b>	<b>0</b>	<b>0</b>	<b>7.530.000</b>	<b>0</b>	<b>0</b>	<b>7.530.000</b>
401	Основни плати	5.150.000	0	0	5.130.000	0	0	5.130.000
402	Придонеси за социјално осигурување	2.000.000	0	0	2.200.000	0	0	2.200.000
404	Надоместоци	160.000	0	0	200.000	0	0	200.000
<b>42</b>	<b>СТОКИ И УСЛУГИ</b>	<b>1.961.300</b>	<b>0</b>	<b>200.000</b>	<b>1.250.000</b>	<b>0</b>	<b>0</b>	<b>1.450.000</b>
420	Патни и дневни расходи	70.000	0	40.000	30.000	0	0	70.000
421	Комунални услуги, греење, комуникација и транспорт	335.300	0	0	650.000	0	0	650.000
423	Материјали и ситен инвентар	100.000	0	50.000	60.000	0	0	110.000
424	Поправки и тековно одржување	30.000	0	0	100.000	0	0	100.000
425	Договорни услуги	90.000	0	60.000	110.000	0	0	170.000
426	Други тековни расходи	100.000	0	50.000	50.000	0	0	100.000
427	Привремени вработувања	1.236.000	0	0	250.000	0	0	250.000
<b>46</b>	<b>СУБВЕНЦИИ И ТРАНСФЕРИ</b>	<b>100.000</b>	<b>0</b>	<b>100.000</b>	<b>20.000</b>	<b>0</b>	<b>0</b>	<b>120.000</b>
464	Разни трансфери	100.000	0	100.000	20.000	0	0	120.000
<b>48</b>	<b>КАПИТАЛНИ РАСХОДИ</b>	<b>206.700</b>	<b>0</b>	<b>0</b>	<b>435.000</b>	<b>0</b>	<b>0</b>	<b>435.000</b>
480	Купување на опрема и машини	0	0	0	130.000	0	0	130.000
485	Вложувања и нефинансиски средства	206.700	0	0	305.000	0	0	305.000
K10	БИБЛИОТЕКАРСТВО	9.578.000	0	300.000	9.235.000	0	0	9.535.000
<b>40</b>	<b>ПЛАТИ И НАДОМЕСТОЦИ</b>	<b>7.310.000</b>	<b>0</b>	<b>0</b>	<b>7.530.000</b>	<b>0</b>	<b>0</b>	<b>7.530.000</b>
401	Основни плати	5.150.000	0	0	5.130.000	0	0	5.130.000
402	Придонеси за социјално осигурување	2.000.000	0	0	2.200.000	0	0	2.200.000
404	Надоместоци	160.000	0	0	200.000	0	0	200.000
<b>42</b>	<b>СТОКИ И УСЛУГИ</b>	<b>1.961.300</b>	<b>0</b>	<b>200.000</b>	<b>1.250.000</b>	<b>0</b>	<b>0</b>	<b>1.450.000</b>
420	Патни и дневни расходи	70.000	0	40.000	30.000	0	0	70.000
421	Комунални услуги, греење, комуникација и транспорт	335.300	0	0	650.000	0	0	650.000
423	Материјали и ситен инвентар	100.000	0	50.000	60.000	0	0	110.000
424	Поправки и тековно одржување	30.000	0	0	100.000	0	0	100.000
425	Договорни услуги	90.000	0	60.000	110.000	0	0	170.000
426	Други тековни расходи	100.000	0	50.000	50.000	0	0	100.000
427	Привремени вработувања	1.236.000	0	0	250.000	0	0	250.000
<b>46</b>	<b>СУБВЕНЦИИ И ТРАНСФЕРИ</b>	<b>100.000</b>	<b>0</b>	<b>100.000</b>	<b>20.000</b>	<b>0</b>	<b>0</b>	<b>120.000</b>
464	Разни трансфери	100.000	0	100.000	20.000	0	0	120.000
<b>48</b>	<b>КАПИТАЛНИ РАСХОДИ</b>	<b>206.700</b>	<b>0</b>	<b>0</b>	<b>435.000</b>	<b>0</b>	<b>0</b>	<b>435.000</b>
480	Купување на опрема и машини	0	0	0	130.000	0	0	130.000
485	Вложувања и нефинансиски средства	206.700	0	0	305.000	0	0	305.000

**ПОСЕБЕН ДЕЛ**  
Ниво на: СТАВКА

		759.074.000	345.103.000	23.111.000	473.016.000	25.226.000	0	866.456.000
Категорија Ставка	О П И С	Предходен буџет	Б У Џ Е Т					Вкупни расходи
			Буџет	Расходи од самофинан. активности	Расходи од дотации	Расходи од донации	Расходи од кредити	
K4	КУЛТУРНИ МАНИФЕСТАЦИИ И ТВОРЕШТВО	4.900.000	4.500.000	0	0	0	0	4.500.000
<b>ПРИХОДИ :</b>								
K40	КУЛТУРНИ МАНИФЕСТАЦИИ И ТВОРЕШТВО	4.900.000	4.500.000	0	0	0	0	4.500.000
<b>РАСХОДИ :</b>								
<b>40 ПЛАТИ И НАДОМЕСТОЦИ</b>		<b>30.000</b>	<b>20.000</b>	<b>0</b>	<b>0</b>	<b>0</b>	<b>0</b>	<b>20.000</b>
401	Основни плати	30.000	20.000	0	0	0	0	20.000
<b>42 СТОКИ И УСЛУГИ</b>		<b>2.370.000</b>	<b>2.600.000</b>	<b>0</b>	<b>0</b>	<b>0</b>	<b>0</b>	<b>2.600.000</b>
420	Патни и дневни расходи	320.000	300.000	0	0	0	0	300.000
421	Комунални услуги, греење, комуникација и транспорт	40.000	100.000	0	0	0	0	100.000
423	Материјали и ситен инвентар	50.000	50.000	0	0	0	0	50.000
425	Договорни услуги	1.360.000	1.650.000	0	0	0	0	1.650.000
426	Други тековни расходи	600.000	500.000	0	0	0	0	500.000
<b>46 СУБВЕНЦИИ И ТРАНСФЕРИ</b>		<b>2.500.000</b>	<b>1.880.000</b>	<b>0</b>	<b>0</b>	<b>0</b>	<b>0</b>	<b>1.880.000</b>
463	Трансфери до невладини организации	800.000	1.080.000	0	0	0	0	1.080.000
464	Разни трансфери	1.700.000	800.000	0	0	0	0	800.000
K40	КУЛТУРНИ МАНИФЕСТАЦИИ И ТВОРЕШТВО	4.900.000	4.500.000	0	0	0	0	4.500.000
<b>40 ПЛАТИ И НАДОМЕСТОЦИ</b>		<b>30.000</b>	<b>20.000</b>	<b>0</b>	<b>0</b>	<b>0</b>	<b>0</b>	<b>20.000</b>
401	Основни плати	30.000	20.000	0	0	0	0	20.000
<b>42 СТОКИ И УСЛУГИ</b>		<b>2.370.000</b>	<b>2.600.000</b>	<b>0</b>	<b>0</b>	<b>0</b>	<b>0</b>	<b>2.600.000</b>
420	Патни и дневни расходи	320.000	300.000	0	0	0	0	300.000
421	Комунални услуги, греење, комуникација и транспорт	40.000	100.000	0	0	0	0	100.000
423	Материјали и ситен инвентар	50.000	50.000	0	0	0	0	50.000
425	Договорни услуги	1.360.000	1.650.000	0	0	0	0	1.650.000
426	Други тековни расходи	600.000	500.000	0	0	0	0	500.000
<b>46 СУБВЕНЦИИ И ТРАНСФЕРИ</b>		<b>2.500.000</b>	<b>1.880.000</b>	<b>0</b>	<b>0</b>	<b>0</b>	<b>0</b>	<b>1.880.000</b>
463	Трансфери до невладини организации	800.000	1.080.000	0	0	0	0	1.080.000
464	Разни трансфери	1.700.000	800.000	0	0	0	0	800.000

30

**ПОСЕБЕН ДЕЛ**  
Ниво на: СТАВКА

		759.074.000	345.103.000	23.111.000	473.016.000	25.226.000	0	866.456.000
Категорија Ставка	О П И С	Предходен буџет	Б У Џ Е Т					Вкупни расходи
			Буџет	Расходи од самофинан. активности	Расходи од дотации	Расходи од донации	Расходи од кредити	
L0	СПОРТ И РЕКРЕАЦИЈА	6.020.000	6.000.000	0	0	0	0	6.000.000
<b>ПРИХОДИ :</b>								
L00	СПОРТ И РЕКРЕАЦИЈА	6.020.000	6.000.000	0	0	0	0	6.000.000
<b>РАСХОДИ :</b>								
<b>40 ПЛАТИ И НАДОМЕСТОЦИ</b>		<b>30.000</b>	<b>10.000</b>	<b>0</b>	<b>0</b>	<b>0</b>	<b>0</b>	<b>10.000</b>
401	Основни плати	30.000	10.000	0	0	0	0	10.000
<b>42 СТОКИ И УСЛУГИ</b>		<b>1.003.000</b>	<b>1.080.000</b>	<b>0</b>	<b>0</b>	<b>0</b>	<b>0</b>	<b>1.080.000</b>
421	Комунални услуги, греење, комуникација и транспорт	50.000	50.000	0	0	0	0	50.000
423	Материјали и ситен инвентар	50.000	30.000	0	0	0	0	30.000
424	Поправки и тековно одржување	823.000	900.000	0	0	0	0	900.000
426	Други тековни расходи	80.000	100.000	0	0	0	0	100.000
<b>46 СУБВЕНЦИИ И ТРАНСФЕРИ</b>		<b>4.987.000</b>	<b>4.910.000</b>	<b>0</b>	<b>0</b>	<b>0</b>	<b>0</b>	<b>4.910.000</b>
463	Трансфери до невладини организации	3.926.000	3.150.000	0	0	0	0	3.150.000
464	Разни трансфери	1.061.000	1.760.000	0	0	0	0	1.760.000
L00	СПОРТ И РЕКРЕАЦИЈА	6.020.000	6.000.000	0	0	0	0	6.000.000
<b>40 ПЛАТИ И НАДОМЕСТОЦИ</b>		<b>30.000</b>	<b>10.000</b>	<b>0</b>	<b>0</b>	<b>0</b>	<b>0</b>	<b>10.000</b>
401	Основни плати	30.000	10.000	0	0	0	0	10.000
<b>42 СТОКИ И УСЛУГИ</b>		<b>1.003.000</b>	<b>1.080.000</b>	<b>0</b>	<b>0</b>	<b>0</b>	<b>0</b>	<b>1.080.000</b>
421	Комунални услуги, греење, комуникација и транспорт	50.000	50.000	0	0	0	0	50.000
423	Материјали и ситен инвентар	50.000	30.000	0	0	0	0	30.000
424	Поправки и тековно одржување	823.000	900.000	0	0	0	0	900.000
426	Други тековни расходи	80.000	100.000	0	0	0	0	100.000
<b>46 СУБВЕНЦИИ И ТРАНСФЕРИ</b>		<b>4.987.000</b>	<b>4.910.000</b>	<b>0</b>	<b>0</b>	<b>0</b>	<b>0</b>	<b>4.910.000</b>
463	Трансфери до невладини организации	3.926.000	3.150.000	0	0	0	0	3.150.000
464	Разни трансфери	1.061.000	1.760.000	0	0	0	0	1.760.000

31

**ПОСЕБЕН ДЕЛ**  
**Ниво на: СТАВКА**

Категорија Ставка	О П И С	Предходен буџет	Б У Џ Е Т					Вкупни расходи
			Буџет	Расходи од самофинан. активности	Расходи од дотации	Расходи од донации	Расходи од кредити	
LA	КАПИТАЛНИ РАСХОДИ ЗА СПОРТ И РЕКРЕАЦИЈА	600.000	600.000	0	0	0	0	600.000
<b>ПРИХОДИ :</b>								
LA0	СПОРТ И РЕКРЕАЦИЈА (КАПИТАЛНИ ТРОШОЦИ)	600.000	600.000	0	0	0	0	600.000
<b>РАСХОДИ :</b>								
48	<b>КАПИТАЛНИ РАСХОДИ</b>	<b>600.000</b>	<b>600.000</b>	<b>0</b>	<b>0</b>	<b>0</b>	<b>0</b>	<b>600.000</b>
482	Други градежни објекти	600.000	600.000	0	0	0	0	600.000
LA0	СПОРТ И РЕКРЕАЦИЈА (КАПИТАЛНИ ТРОШОЦИ)	600.000	600.000	0	0	0	0	600.000
48	<b>КАПИТАЛНИ РАСХОДИ</b>	<b>600.000</b>	<b>600.000</b>	<b>0</b>	<b>0</b>	<b>0</b>	<b>0</b>	<b>600.000</b>
482	Други градежни објекти	600.000	600.000	0	0	0	0	600.000

32

**ПОСЕБЕН ДЕЛ**  
**Ниво на: СТАВКА**

Категорија Ставка	О П И С	Предходен буџет	Б У Џ Е Т					Вкупни расходи
			Буџет	Расходи од самофинан. активности	Расходи од дотации	Расходи од донации	Расходи од кредити	
N1	ОСНОВНО ОБРАЗОВАНИЕ	247.381.000	970.000	2.776.000	251.557.000	1.642.000	0	256.945.000
<b>ПРИХОДИ :</b>								
N10	ОСНОВНО ОБРАЗОВАНИЕ	247.381.000	970.000	2.776.000	251.557.000	1.642.000	0	256.945.000
<b>РАСХОДИ :</b>								
40	<b>ПЛАТИ И НАДОМЕСТОЦИ</b>	<b>209.047.000</b>	<b>0</b>	<b>0</b>	<b>234.375.000</b>	<b>0</b>	<b>0</b>	<b>234.375.000</b>
401	Основни плати	148.086.000	0	0	165.718.000	0	0	165.718.000
402	Придонеси за социјално осигурување	57.437.000	0	0	64.621.000	0	0	64.621.000
404	Надоместоци	3.524.000	0	0	4.036.000	0	0	4.036.000
42	<b>СТОКИ И УСЛУГИ</b>	<b>31.038.000</b>	<b>560.000</b>	<b>2.686.000</b>	<b>15.681.000</b>	<b>870.000</b>	<b>0</b>	<b>19.797.000</b>
420	Патни и дневни расходи	1.395.000	0	170.000	28.000	450.000	0	648.000
421	Комунални услуги, греење, комуникација и транспорт	13.349.000	260.000	80.000	10.399.000	0	0	10.739.000
423	Материјали и ситен инвентар	5.663.000	300.000	789.000	1.258.000	160.000	0	2.507.000
424	Поправки и тековно одржување	2.980.000	0	317.000	335.000	60.000	0	712.000
425	Договорни услуги	6.829.000	0	1.095.000	3.491.000	130.000	0	4.716.000
426	Други тековни расходи	822.000	0	235.000	170.000	70.000	0	475.000
46	<b>СУБВЕНЦИИ И ТРАНСФЕРИ</b>	<b>5.392.000</b>	<b>410.000</b>	<b>90.000</b>	<b>1.496.000</b>	<b>772.000</b>	<b>0</b>	<b>2.768.000</b>
464	Разни трансфери	5.392.000	410.000	90.000	1.496.000	772.000	0	2.768.000
48	<b>КАПИТАЛНИ РАСХОДИ</b>	<b>1.904.000</b>	<b>0</b>	<b>0</b>	<b>5.000</b>	<b>0</b>	<b>0</b>	<b>5.000</b>
480	Купување на опрема и машини	1.245.000	0	0	5.000	0	0	5.000
481	Градежни објекти	399.000	0	0	0	0	0	0
482	Други градежни објекти	260.000	0	0	0	0	0	0
N10	ОСНОВНО ОБРАЗОВАНИЕ	247.381.000	970.000	2.776.000	251.557.000	1.642.000	0	256.945.000
40	<b>ПЛАТИ И НАДОМЕСТОЦИ</b>	<b>209.047.000</b>	<b>0</b>	<b>0</b>	<b>234.375.000</b>	<b>0</b>	<b>0</b>	<b>234.375.000</b>
401	Основни плати	148.086.000	0	0	165.718.000	0	0	165.718.000
402	Придонеси за социјално осигурување	57.437.000	0	0	64.621.000	0	0	64.621.000
404	Надоместоци	3.524.000	0	0	4.036.000	0	0	4.036.000
42	<b>СТОКИ И УСЛУГИ</b>	<b>31.038.000</b>	<b>560.000</b>	<b>2.686.000</b>	<b>15.681.000</b>	<b>870.000</b>	<b>0</b>	<b>19.797.000</b>
420	Патни и дневни расходи	1.395.000	0	170.000	28.000	450.000	0	648.000
421	Комунални услуги, греење, комуникација и транспорт	13.349.000	260.000	80.000	10.399.000	0	0	10.739.000
423	Материјали и ситен инвентар	5.663.000	300.000	789.000	1.258.000	160.000	0	2.507.000
424	Поправки и тековно одржување	2.980.000	0	317.000	335.000	60.000	0	712.000
425	Договорни услуги	6.829.000	0	1.095.000	3.491.000	130.000	0	4.716.000
426	Други тековни расходи	822.000	0	235.000	170.000	70.000	0	475.000
46	<b>СУБВЕНЦИИ И ТРАНСФЕРИ</b>	<b>5.392.000</b>	<b>410.000</b>	<b>90.000</b>	<b>1.496.000</b>	<b>772.000</b>	<b>0</b>	<b>2.768.000</b>
464	Разни трансфери	5.392.000	410.000	90.000	1.496.000	772.000	0	2.768.000
48	<b>КАПИТАЛНИ РАСХОДИ</b>	<b>1.904.000</b>	<b>0</b>	<b>0</b>	<b>5.000</b>	<b>0</b>	<b>0</b>	<b>5.000</b>
480	Купување на опрема и машини	1.245.000	0	0	5.000	0	0	5.000
481	Градежни објекти	399.000	0	0	0	0	0	0
482	Други градежни објекти	260.000	0	0	0	0	0	0

33

**ПОСЕБЕН ДЕЛ**  
Ниво на: СТАВКА

759.074.000 345.103.000 23.111.000 473.016.000 25.226.000 0 866.456.000

Категорија Ставка	О П И С	Предходен буџет	Б У Џ Е Т					Вкупни расходи
			Буџет	Расходи од самофинан. активности	Расходи од дотации	Расходи од донации	Расходи од кредити	
N2	СРЕДНО ОБРАЗОВАНИЕ	136.789.000	100.000	1.705.000	128.000.000	8.770.000	0	138.575.000
<b>ПРИХОДИ :</b>								
N20	СРЕДНО ОБРАЗОВАНИЕ	136.789.000	100.000	1.705.000	128.000.000	8.770.000	0	138.575.000
<b>РАСХОДИ :</b>								
<b>40</b>	<b>ПЛАТИ И НАДОМЕСТОЦИ</b>	<b>100.680.000</b>	<b>0</b>	<b>0</b>	<b>107.322.000</b>	<b>0</b>	<b>0</b>	<b>107.322.000</b>
401	Основни плати	71.293.000	0	0	75.894.000	0	0	75.894.000
402	Придонеси за социјално осигурување	27.660.000	0	0	29.412.000	0	0	29.412.000
404	Надоместоци	1.727.000	0	0	2.016.000	0	0	2.016.000
<b>42</b>	<b>СТОКИ И УСЛУГИ</b>	<b>32.977.000</b>	<b>40.000</b>	<b>1705000</b>	<b>19.443.000</b>	<b>7.770.000</b>	<b>0</b>	<b>28.958.000</b>
420	Патни и дневни расходи	4.804.000	0	240.000	110.000	3.630.000	0	3.980.000
421	Комунални услуги, греене, комуникација и транспорт	7.335.000	40.000	40.000	6.205.000	30.000	0	6.315.000
423	Материјали и ситен инвентар	1.672.000	0	275.000	735.000	940.000	0	1.950.000
424	Поправки и тековно одржување	355.000	0	120.000	470.000	0	0	590.000
425	Договорни услуги	18.181.000	0	910.000	11.700.000	2.900.000	0	15.510.000
426	Други тековни расходи	630.000	0	120.000	223.000	270.000	0	613.000
<b>46</b>	<b>СУБВЕНЦИИ И ТРАНСФЕРИ</b>	<b>2.492.000</b>	<b>60.000</b>	<b>0</b>	<b>435.000</b>	<b>1.000.000</b>	<b>0</b>	<b>1.495.000</b>
464	Разни трансфери	2.492.000	60.000	0	435.000	1.000.000	0	1.495.000
<b>48</b>	<b>КАПИТАЛНИ РАСХОДИ</b>	<b>640.000</b>	<b>0</b>	<b>0</b>	<b>800.000</b>	<b>0</b>	<b>0</b>	<b>800.000</b>
480	Купување на опрема и машини	640.000	0	0	600.000	0	0	600.000
482	Други градежни објекти	0	0	0	200.000	0	0	200.000
N20	СРЕДНО ОБРАЗОВАНИЕ	136.789.000	100.000	1.705.000	128.000.000	8.770.000	0	138.575.000
<b>40</b>	<b>ПЛАТИ И НАДОМЕСТОЦИ</b>	<b>100.680.000</b>	<b>0</b>	<b>0</b>	<b>107.322.000</b>	<b>0</b>	<b>0</b>	<b>107.322.000</b>
401	Основни плати	71.293.000	0	0	75.894.000	0	0	75.894.000
402	Придонеси за социјално осигурување	27.660.000	0	0	29.412.000	0	0	29.412.000
404	Надоместоци	1.727.000	0	0	2.016.000	0	0	2.016.000
<b>42</b>	<b>СТОКИ И УСЛУГИ</b>	<b>32.977.000</b>	<b>40.000</b>	<b>1.705.000</b>	<b>19.443.000</b>	<b>7.770.000</b>	<b>0</b>	<b>28.958.000</b>
420	Патни и дневни расходи	4.804.000	0	240.000	110.000	3.630.000	0	3.980.000
421	Комунални услуги, греене, комуникација и транспорт	7.335.000	40.000	40.000	6.205.000	30.000	0	6.315.000
423	Материјали и ситен инвентар	1.672.000	0	275.000	735.000	940.000	0	1.950.000
424	Поправки и тековно одржување	355.000	0	120.000	470.000	0	0	590.000
425	Договорни услуги	18.181.000	0	910.000	11.700.000	2.900.000	0	15.510.000
426	Други тековни расходи	630.000	0	120.000	223.000	270.000	0	613.000
<b>46</b>	<b>СУБВЕНЦИИ И ТРАНСФЕРИ</b>	<b>2.492.000</b>	<b>60.000</b>	<b>0</b>	<b>435.000</b>	<b>1.000.000</b>	<b>0</b>	<b>1.495.000</b>
464	Разни трансфери	2.492.000	60.000	0	435.000	1.000.000	0	1.495.000
<b>48</b>	<b>КАПИТАЛНИ РАСХОДИ</b>	<b>640.000</b>	<b>0</b>	<b>0</b>	<b>800.000</b>	<b>0</b>	<b>0</b>	<b>800.000</b>
480	Купување на опрема и машини	640.000	0	0	600.000	0	0	600.000
482	Други градежни објекти	0	0	0	200.000	0	0	200.000

34

**ПОСЕБЕН ДЕЛ**  
Ниво на: СТАВКА

759.074.000 345.103.000 23.111.000 473.016.000 25.226.000 0 866.456.000

Категорија Ставка	О П И С	Предходен буџет	Б У Џ Е Т					Вкупни расходи
			Буџет	Расходи од самофинан. активности	Расходи од дотации	Расходи од донации	Расходи од кредити	
NA	КАПИТАЛНИ РАСХОДИ ЗА ОСНОВНО ОБРАЗОВАНИЕ	5.200.000	0	410.000	0	230.000	0	640.000
<b>ПРИХОДИ :</b>								
NA0	КАПИТАЛНИ РАСХОДИ ЗА ОСНОВНО ОБРАЗОВАНИЕ	5.200.000	0	410.000	0	230.000	0	640.000
<b>РАСХОДИ :</b>								
<b>48</b>	<b>КАПИТАЛНИ РАСХОДИ</b>	<b>5.200.000</b>	<b>0</b>	<b>410000</b>	<b>0</b>	<b>230.000</b>	<b>0</b>	<b>640.000</b>
480	Купување на опрема и машини	750.000	0	240.000	0	160.000	0	400.000
481	Градежни објекти	30.000	0	50.000	0	0	0	50.000
482	Други градежни објекти	4.300.000	0	0	0	70.000	0	70.000
483	Купување на мебел	120.000	0	120.000	0	0	0	120.000
NA0	КАПИТАЛНИ РАСХОДИ ЗА ОСНОВНО ОБРАЗОВАНИЕ	5.200.000	0	410.000	0	230.000	0	640.000
<b>48</b>	<b>КАПИТАЛНИ РАСХОДИ</b>	<b>5.200.000</b>	<b>0</b>	<b>410.000</b>	<b>0</b>	<b>230.000</b>	<b>0</b>	<b>640.000</b>
480	Купување на опрема и машини	750.000	0	240.000	0	160.000	0	400.000
481	Градежни објекти	30.000	0	50.000	0	0	0	50.000
482	Други градежни објекти	4.300.000	0	0	0	70.000	0	70.000
483	Купување на мебел	120.000	0	120.000	0	0	0	120.000

35



**ПОСЕБЕН ДЕЛ**  
**Ниво на: СТАВКА**
**759.074.000 345.103.000 23.111.000 473.016.000 25.226.000 0 866.456.000**

Категорија Ставка	О П И С	Предходен буџет	Б У Џ Е Т					Вкупни расходи
			Буџет	Расходи од самофинан. активности	Расходи од дотации	Расходи од донации	Расходи од кредити	
NB	КАПИТАЛНИ РАСХОДИ ЗА СРЕДНО ОБРАЗОВАНИЕ	732.000	0	220.000	0	603.000	0	823.000
<b>ПРИХОДИ :</b>								
NB0	КАПИТАЛНИ РАСХОДИ ЗА СРЕДНО ОБРАЗОВАНИЕ	732.000	0	220.000	0	603.000	0	823.000
<b>РАСХОДИ :</b>								
<b>48</b>	<b>КАПИТАЛНИ РАСХОДИ</b>	<b>732.000</b>	<b>0</b>	<b>220.000</b>	<b>0</b>	<b>603.000</b>	<b>0</b>	<b>823.000</b>
480	Купување на опрема и машини	732.000	0	220.000	0	603.000	0	823.000
NB0	КАПИТАЛНИ РАСХОДИ ЗА СРЕДНО ОБРАЗОВАНИЕ	732.000	0	220.000	0	603.000	0	823.000
<b>48</b>	<b>КАПИТАЛНИ РАСХОДИ</b>	<b>732.000</b>	<b>0</b>	<b>220.000</b>	<b>0</b>	<b>603.000</b>	<b>0</b>	<b>823.000</b>
480	Купување на опрема и машини	732.000	0	220.000	0	603.000	0	823.000

36

**ПОСЕБЕН ДЕЛ**  
**Ниво на: СТАВКА**
**759.074.000 345.103.000 23.111.000 473.016.000 25.226.000 0 866.456.000**

Категорија Ставка	О П И С	Предходен буџет	Б У Џ Е Т					Вкупни расходи
			Буџет	Расходи од самофинан. активности	Расходи од дотации	Расходи од донации	Расходи од кредити	
R1	ЗАШТИТА НА ЖИВОТНА СРЕДИНА И ПРИРОДА	1.900.000	2.350.000	0	0	0	0	2.350.000
<b>ПРИХОДИ :</b>								
R10	ЗАШТИТА НА ЖИВОТНА СРЕДИНА И ПРИРОДА	1.900.000	2.350.000	0	0	0	0	2.350.000
<b>РАСХОДИ :</b>								
<b>42</b>	<b>СТОКИ И УСЛУГИ</b>	<b>1.000.000</b>	<b>2.000.000</b>	<b>0</b>	<b>0</b>	<b>0</b>	<b>0</b>	<b>2.000.000</b>
424	Поправки и тековно одржување	600.000	1.600.000	0	0	0	0	1.600.000
425	Договорни услуги	400.000	400.000	0	0	0	0	400.000
<b>46</b>	<b>СУБВЕНЦИИ И ТРАНСФЕРИ</b>	<b>900.000</b>	<b>350.000</b>	<b>0</b>	<b>0</b>	<b>0</b>	<b>0</b>	<b>350.000</b>
464	Разни трансфери	900.000	350.000	0	0	0	0	350.000
R10	ЗАШТИТА НА ЖИВОТНА СРЕДИНА И ПРИРОДА	1.900.000	2.350.000	0	0	0	0	2.350.000
<b>42</b>	<b>СТОКИ И УСЛУГИ</b>	<b>1.000.000</b>	<b>2.000.000</b>	<b>0</b>	<b>0</b>	<b>0</b>	<b>0</b>	<b>2.000.000</b>
424	Поправки и тековно одржување	600.000	1.600.000	0	0	0	0	1.600.000
425	Договорни услуги	400.000	400.000	0	0	0	0	400.000
<b>46</b>	<b>СУБВЕНЦИИ И ТРАНСФЕРИ</b>	<b>900.000</b>	<b>350.000</b>	<b>0</b>	<b>0</b>	<b>0</b>	<b>0</b>	<b>350.000</b>
464	Разни трансфери	900.000	350.000	0	0	0	0	350.000

37

**ПОСЕБЕН ДЕЛ**  
**Ниво на: СТАВКА**
**759.074.000 345.103.000 23.111.000 473.016.000 25.226.000 0 866.456.000**

Категорија Ставка	О П И С	Предходен буџет	Б У Џ Е Т					Вкупни расходи
			Буџет	Расходи од самофинан. активности	Расходи од дотации	Расходи од донации	Расходи од кредити	
RA	КАПИТАЛНИ РАСХОДИ ЗА ЗАШТИТА НА ЖИВОТНА СРЕДИНА И ПРИРОДА	2.380.000	2.000.000	0	0	0	0	2.000.000
<b>ПРИХОДИ :</b>								
RA0	ЗАШТИТА НА ЖИВОТНА СРЕДИНА И ПРИРОДА (КАПИТАЛНИ РАСХОДИ)	2.380.000	2.000.000	0	0	0	0	2.000.000
<b>РАСХОДИ :</b>								
<b>48</b>	<b>КАПИТАЛНИ РАСХОДИ</b>	<b>2.380.000</b>	<b>2.000.000</b>	<b>0</b>	<b>0</b>	<b>0</b>	<b>0</b>	<b>2.000.000</b>
480	Купување на опрема и машини	380.000	0	0	0	0	0	0
482	Други градежни објекти	2.000.000	2.000.000	0	0	0	0	2.000.000
RA0	ЗАШТИТА НА ЖИВОТНА СРЕДИНА И ПРИРОДА (КАПИТАЛНИ РАСХОДИ)	2.380.000	2.000.000	0	0	0	0	2.000.000
<b>48</b>	<b>КАПИТАЛНИ РАСХОДИ</b>	<b>2.380.000</b>	<b>2.000.000</b>	<b>0</b>	<b>0</b>	<b>0</b>	<b>0</b>	<b>2.000.000</b>
480	Купување на опрема и машини	380.000	0	0	0	0	0	0
482	Други градежни објекти	2.000.000	2.000.000	0	0	0	0	2.000.000

38



**ПОСЕБЕН ДЕЛ**  
**Ниво на: СТАВКА**
**759.074.000 345.103.000 23.111.000 473.016.000 25.226.000 0 866.456.000**

Категорија Ставка	О П И С	Предходен буџет	Б У Џ Е Т					Вкупни расходи
			Буџет	Расходи од самофинан. активности	Расходи од дотации	Расходи од донации	Расходи од кредити	
T1	УНАПРЕДУВАЊЕ НА ЗДРАВСТВЕНАТА ЗАШТИТА	3.870.000	4.430.000	0	0	0	0	4.430.000
<b>ПРИХОДИ :</b>								
T10	УНАПРЕДУВАЊЕ НА ЗДРАВСТВЕНАТА ЗАШТИТА	3.870.000	4.430.000	0	0	0	0	4.430.000
<b>РАСХОДИ :</b>								
<b>40</b>	<b>ПЛАТИ И НАДОМЕСТОЦИ</b>	<b>30.000</b>	<b>30.000</b>	<b>0</b>	<b>0</b>	<b>0</b>	<b>0</b>	<b>30.000</b>
401	Основни плати	30.000	30.000	0	0	0	0	30.000
<b>42</b>	<b>СТОКИ И УСЛУГИ</b>	<b>2.160.000</b>	<b>1.720.000</b>	<b>0</b>	<b>0</b>	<b>0</b>	<b>0</b>	<b>1.720.000</b>
421	Комунални услуги, греење, комуникација и транспорт	100.000	100.000	0	0	0	0	100.000
423	Материјали и ситен инвентар	1.330.000	1.100.000	0	0	0	0	1.100.000
425	Договорни услуги	730.000	520.000	0	0	0	0	520.000
<b>46</b>	<b>СУБВЕНЦИИ И ТРАНСФЕРИ</b>	<b>1.680.000</b>	<b>2.680.000</b>	<b>0</b>	<b>0</b>	<b>0</b>	<b>0</b>	<b>2.680.000</b>
463	Трансфери до невладини организации	400.000	530.000	0	0	0	0	530.000
464	Разни трансфери	1.280.000	2.150.000	0	0	0	0	2.150.000
T10	УНАПРЕДУВАЊЕ НА ЗДРАВСТВЕНАТА ЗАШТИТА	3.870.000	4.430.000	0	0	0	0	4.430.000
<b>40</b>	<b>ПЛАТИ И НАДОМЕСТОЦИ</b>	<b>30.000</b>	<b>30.000</b>	<b>0</b>	<b>0</b>	<b>0</b>	<b>0</b>	<b>30.000</b>
401	Основни плати	30.000	30.000	0	0	0	0	30.000
<b>42</b>	<b>СТОКИ И УСЛУГИ</b>	<b>2.160.000</b>	<b>1.720.000</b>	<b>0</b>	<b>0</b>	<b>0</b>	<b>0</b>	<b>1.720.000</b>
421	Комунални услуги, греење, комуникација и транспорт	100.000	100.000	0	0	0	0	100.000
423	Материјали и ситен инвентар	1.330.000	1.100.000	0	0	0	0	1.100.000
425	Договорни услуги	730.000	520.000	0	0	0	0	520.000
<b>46</b>	<b>СУБВЕНЦИИ И ТРАНСФЕРИ</b>	<b>1.680.000</b>	<b>2.680.000</b>	<b>0</b>	<b>0</b>	<b>0</b>	<b>0</b>	<b>2.680.000</b>
463	Трансфери до невладини организации	400.000	530.000	0	0	0	0	530.000
464	Разни трансфери	1.280.000	2.150.000	0	0	0	0	2.150.000

39

**ПОСЕБЕН ДЕЛ**  
**Ниво на: СТАВКА**
**759.074.000 345.103.000 23.111.000 473.016.000 25.226.000 0 866.456.000**

Категорија Ставка	О П И С	Предходен буџет	Б У Џ Е Т					Вкупни расходи
			Буџет	Расходи од самофинан. активности	Расходи од дотации	Расходи од донации	Расходи од кредити	
V1	ДЕТСКИ ГРАДИНКИ	77.228.000	0	17.020.000	74.119.000	2.181.000	0	93.320.000
<b>ПРИХОДИ :</b>								
V10	ДЕТСКИ ГРАДИНКИ	77.228.000	0	17.020.000	74.119.000	2.181.000	0	93.320.000
<b>РАСХОДИ :</b>								
<b>40</b>	<b>ПЛАТИ И НАДОМЕСТОЦИ</b>	<b>51.107.000</b>	<b>0</b>	<b>0</b>	<b>68.700.000</b>	<b>0</b>	<b>0</b>	<b>68.700.000</b>
401	Основни плати	36.100.000	0	0	48.400.000	0	0	48.400.000
402	Придонеси за социјално осигурување	14.007.000	0	0	18.760.000	0	0	18.760.000
404	Надоместоци	1.000.000	0	0	1.540.000	0	0	1.540.000
<b>42</b>	<b>СТОКИ И УСЛУГИ</b>	<b>21.841.000</b>	<b>0</b>	<b>167.200.000</b>	<b>5.145.000</b>	<b>0</b>	<b>0</b>	<b>21.865.000</b>
420	Патни и дневни расходи	97.000	0	50.000	0	0	0	50.000
421	Комунални услуги, греење, комуникација и транспорт	7.532.000	0	2.595.000	4.800.000	0	0	7.395.000
423	Материјали и ситен инвентар	6.909.000	0	9.115.000	160.000	0	0	9.275.000
424	Поправки и тековно одржување	1.108.000	0	1.140.000	100.000	0	0	1.240.000
425	Договорни услуги	460.000	0	635.000	85.000	0	0	720.000
426	Други тековни расходи	335.000	0	185.000	0	0	0	185.000
427	Привремени вработувања	5.400.000	0	3.000.000	0	0	0	3.000.000
<b>46</b>	<b>СУБВЕНЦИИ И ТРАНСФЕРИ</b>	<b>3.530.000</b>	<b>0</b>	<b>300.000</b>	<b>274.000</b>	<b>2.181.000</b>	<b>0</b>	<b>2.755.000</b>
464	Разни трансфери	3.530.000	0	300.000	274.000	2.181.000	0	2.755.000
<b>48</b>	<b>КАПИТАЛНИ РАСХОДИ</b>	<b>750.000</b>	<b>0</b>	<b>0</b>	<b>0</b>	<b>0</b>	<b>0</b>	<b>0</b>
480	Купување на опрема и машини	450.000	0	0	0	0	0	0
483	Купување на мебел	300.000	0	0	0	0	0	0
V10	ДЕТСКИ ГРАДИНКИ	77.228.000	0	17.020.000	74.119.000	2.181.000	0	93.320.000
<b>40</b>	<b>ПЛАТИ И НАДОМЕСТОЦИ</b>	<b>51.107.000</b>	<b>0</b>	<b>0</b>	<b>68.700.000</b>	<b>0</b>	<b>0</b>	<b>68.700.000</b>
401	Основни плати	36.100.000	0	0	48.400.000	0	0	48.400.000
402	Придонеси за социјално осигурување	14.007.000	0	0	18.760.000	0	0	18.760.000
404	Надоместоци	1.000.000	0	0	1.540.000	0	0	1.540.000
<b>42</b>	<b>СТОКИ И УСЛУГИ</b>	<b>21.841.000</b>	<b>0</b>	<b>167.200.000</b>	<b>5.145.000</b>	<b>0</b>	<b>0</b>	<b>21.865.000</b>
420	Патни и дневни расходи	97.000	0	50.000	0	0	0	50.000
421	Комунални услуги, греење, комуникација и транспорт	7.532.000	0	2.595.000	4.800.000	0	0	7.395.000
423	Материјали и ситен инвентар	6.909.000	0	9.115.000	160.000	0	0	9.275.000
424	Поправки и тековно одржување	1.108.000	0	1.140.000	100.000	0	0	1.240.000
425	Договорни услуги	460.000	0	635.000	85.000	0	0	720.000
426	Други тековни расходи	335.000	0	185.000	0	0	0	185.000
427	Привремени вработувања	5.400.000	0	3.000.000	0	0	0	3.000.000
<b>46</b>	<b>СУБВЕНЦИИ И ТРАНСФЕРИ</b>	<b>3.530.000</b>	<b>0</b>	<b>300.000</b>	<b>274.000</b>	<b>2.181.000</b>	<b>0</b>	<b>2.755.000</b>
464	Разни трансфери	3.530.000	0	300.000	274.000	2.181.000	0	2.755.000
<b>48</b>	<b>КАПИТАЛНИ РАСХОДИ</b>	<b>750.000</b>	<b>0</b>	<b>0</b>	<b>0</b>	<b>0</b>	<b>0</b>	<b>0</b>
480	Купување на опрема и машини	450.000	0	0	0	0	0	0
483	Купување на мебел	300.000	0	0	0	0	0	0

40

**ПОСЕБЕН ДЕЛ**  
Ниво на: СТАВКА

759.074.000 345.103.000 23.111.000 473.016.000 25.226.000 0 866.456.000

Категорија Ставка	О П И С	Предходен буџет	Б У Џ Е Т					Вкупни расходи
			Буџет	Расходи од самофинан. активности	Расходи од дотации	Расходи од донации	Расходи од кредити	
VA	КАПИТАЛНИ РАСХОДИ ЗА ДЕТСКИ ГРАДИНКИ	190.000	0	680.000	0	0	0	680.000
<b>ПРИХОДИ :</b>								
VA0	КАПИТАЛНИ РАСХОДИ ЗА ДЕТСКИ ГРАДИНКИ	190.000	0	680.000	0	0	0	680.000
<b>РАСХОДИ :</b>								
<b>48</b>	<b>КАПИТАЛНИ РАСХОДИ</b>	<b>190.000</b>	<b>0</b>	<b>680.000</b>	<b>0</b>	<b>0</b>	<b>0</b>	<b>680.000</b>
480	Купување на опрема и машини	120.000	0	560.000	0	0	0	560.000
481	Градежни објекти	0	0	50.000	0	0	0	50.000
483	Купување на мебел	70.000	0	70.000	0	0	0	70.000
VA0	КАПИТАЛНИ РАСХОДИ ЗА ДЕТСКИ ГРАДИНКИ	190.000	0	680.000	0	0	0	680.000
<b>48</b>	<b>КАПИТАЛНИ РАСХОДИ</b>	<b>190.000</b>	<b>0</b>	<b>680.000</b>	<b>0</b>	<b>0</b>	<b>0</b>	<b>680.000</b>
480	Купување на опрема и машини	120.000	0	560.000	0	0	0	560.000
481	Градежни објекти	0	0	50.000	0	0	0	50.000
483	Купување на мебел	70.000	0	70.000	0	0	0	70.000

41

**ПОСЕБЕН ДЕЛ**  
Ниво на: СТАВКА

759.074.000 345.103.000 23.111.000 473.016.000 25.226.000 0 866.456.000

Категорија Ставка	О П И С	Предходен буџет	Б У Џ Е Т					Вкупни расходи
			Буџет	Расходи од самофинан. активности	Расходи од дотации	Расходи од донации	Расходи од кредити	
W0	ПРОТИВПОЖАРНА ЗАШТИТА	17.815.000	7.604.000	0	10.105.000	0	0	17.709.000
<b>ПРИХОДИ :</b>								
W00	ПРОТИВПОЖАРНА ЗАШТИТА	17.815.000	7.604.000	0	10.105.000	0	0	17.709.000
<b>РАСХОДИ :</b>								
<b>40</b>	<b>ПЛАТИ И НАДОМЕСТОЦИ</b>	<b>16.246.000</b>	<b>6.035.000</b>	<b>0</b>	<b>10.105.000</b>	<b>0</b>	<b>0</b>	<b>16.140.000</b>
401	Основни плати	10.773.000	3.715.000	0	6.950.000	0	0	10.665.000
402	Придонеси за социјално осигурување	4.873.000	1.490.000	0	3.155.000	0	0	4.645.000
404	Надоместоци	600.000	830.000	0	0	0	0	830.000
<b>42</b>	<b>СТОКИ И УСЛУГИ</b>	<b>1.269.000</b>	<b>1.269.000</b>	<b>0</b>	<b>0</b>	<b>0</b>	<b>0</b>	<b>1.269.000</b>
421	Комунални услуги, греење, комуникација и транспорт	360.000	360.000	0	0	0	0	360.000
423	Материјали и ситен инвентар	24.000	24.000	0	0	0	0	24.000
424	Поправки и тековно одржување	700.000	700.000	0	0	0	0	700.000
425	Договорни услуги	185.000	185.000	0	0	0	0	185.000
<b>46</b>	<b>СУБВЕНЦИИ И ТРАНСФЕРИ</b>	<b>300.000</b>	<b>300.000</b>	<b>0</b>	<b>0</b>	<b>0</b>	<b>0</b>	<b>300.000</b>
463	Трансфери до невладини организации	300.000	300.000	0	0	0	0	300.000
W00	ПРОТИВПОЖАРНА ЗАШТИТА	17.815.000	7.604.000	0	10.105.000	0	0	17.709.000
<b>40</b>	<b>ПЛАТИ И НАДОМЕСТОЦИ</b>	<b>16.246.000</b>	<b>6.035.000</b>	<b>0</b>	<b>10.105.000</b>	<b>0</b>	<b>0</b>	<b>16.140.000</b>
401	Основни плати	10.773.000	3.715.000	0	6.950.000	0	0	10.665.000
402	Придонеси за социјално осигурување	4.873.000	1.490.000	0	3.155.000	0	0	4.645.000
404	Надоместоци	600.000	830.000	0	0	0	0	830.000
<b>42</b>	<b>СТОКИ И УСЛУГИ</b>	<b>1.269.000</b>	<b>1.269.000</b>	<b>0</b>	<b>0</b>	<b>0</b>	<b>0</b>	<b>1.269.000</b>
421	Комунални услуги, греење, комуникација и транспорт	360.000	360.000	0	0	0	0	360.000
423	Материјали и ситен инвентар	24.000	24.000	0	0	0	0	24.000
424	Поправки и тековно одржување	700.000	700.000	0	0	0	0	700.000
425	Договорни услуги	185.000	185.000	0	0	0	0	185.000
<b>46</b>	<b>СУБВЕНЦИИ И ТРАНСФЕРИ</b>	<b>300.000</b>	<b>300.000</b>	<b>0</b>	<b>0</b>	<b>0</b>	<b>0</b>	<b>300.000</b>
463	Трансфери до невладини организации	300.000	300.000	0	0	0	0	300.000

42

**ПОСЕБЕН ДЕЛ**  
Ниво на: СТАВКА

759.074.000 345.103.000 23.111.000 473.016.000 25.226.000 0 866.456.000

Категорија Ставка	О П И С	Предходен буџет	Б У Џ Е Т					Вкупни расходи
			Буџет	Расходи од самофинан. активности	Расходи од дотации	Расходи од донации	Расходи од кредити	
WA	КАПИТАЛНИ РАСХОДИ ЗА ПРОТИВПОЖАРНА ЗАШТИТА	500.000	500.000	0	0	0	0	500.000
<b>ПРИХОДИ :</b>								
WA0	ПРОТИВПОЖАРНА ЗАШТИТА (КАПИТАЛНИ ТРОШОЦИ)	500.000	500.000	0	0	0	0	500.000
<b>РАСХОДИ :</b>								
<b>48</b>	<b>КАПИТАЛНИ РАСХОДИ</b>	<b>500.000</b>	<b>500.000</b>	<b>0</b>	<b>0</b>	<b>0</b>	<b>0</b>	<b>500.000</b>
480	Купување на опрема и машини	500.000	500.000	0	0	0	0	500.000
WA0	ПРОТИВПОЖАРНА ЗАШТИТА (КАПИТАЛНИ ТРОШОЦИ)	500.000	500.000	0	0	0	0	500.000
<b>48</b>	<b>КАПИТАЛНИ РАСХОДИ</b>	<b>500.000</b>	<b>500.000</b>	<b>0</b>	<b>0</b>	<b>0</b>	<b>0</b>	<b>500.000</b>
480	Купување на опрема и машини	500.000	500.000	0	0	0	0	500.000

43

**ПОСЕБЕН ДЕЛ**  
Ниво на: СТАВКА

759.074.000 345.103.000 23.111.000 473.016.000 25.226.000 0 866.456.000

Категорија Ставка	О П И С	Предходен буџет	Б У Џ Е Т					Вкупни расходи
			Буџет	Расходи од самофинан. активности	Расходи од дотации	Расходи од донации	Расходи од кредити	
X1	РОДОВА ЕДНАКВОСТ	300.000	300.000	0	0	0	0	300.000
<b>ПРИХОДИ :</b>								
X10	РОДОВА ЕДНАКВОСТ	300.000	300.000	0	0	0	0	300.000
<b>РАСХОДИ :</b>								
<b>46</b>	<b>СУБВЕНЦИИ И ТРАНСФЕРИ</b>	<b>300.000</b>	<b>300.000</b>	<b>0</b>	<b>0</b>	<b>0</b>	<b>0</b>	<b>300.000</b>
464	Разни трансфери	300.000	300.000	0	0	0	0	300.000
X10	РОДОВА ЕДНАКВОСТ	300.000	300.000	0	0	0	0	300.000
<b>46</b>	<b>СУБВЕНЦИИ И ТРАНСФЕРИ</b>	<b>300.000</b>	<b>300.000</b>	<b>0</b>	<b>0</b>	<b>0</b>	<b>0</b>	<b>300.000</b>
464	Разни трансфери	300.000	300.000	0	0	0	0	300.000

44

**III. РАЗВОЕН ДЕЛ НА БУЏЕТОТ НА ОПШТИНА КОЧАНИ ЗА ПЕРИОД 2025- 2027 ГОДИНА**

<b>FAA</b>	<b>КАПИТАЛНИ РАСХОДИ ЗА УРЕДУВАЊЕ НА ГРАДЕЖНО ЗЕМЛИШТЕ ВО ОПШТИНАТА</b>
------------	---

<b>ЦЕЛ</b>	<b>ПОДОБРУВАЊЕ НА ИВОТНИТЕ УСЛОВИ НА ГРАГАНТЕ</b>
------------	---

Категорија	Извор на финансирање	2025	2026	2027
<b>48</b>	<b>КАПИТАЛНИ РАСХОДИ</b>	<b>18.300.000</b>	<b>18.900.000</b>	<b>21.500.000</b>
	БУЏЕТ	18.300.000	18.900.000	21.500.000
	САМОФИНАНСИРАЧКИ	0	0	0
	ДОНАЦИИ	0	0	0
	ЗАЕМИ	0	0	0
	<b>ВКУПНО</b>	<b>18.300.000</b>	<b>18.900.000</b>	<b>21.500.000</b>

<b>FDA</b>	<b>КАПИТАЛНИ РАСХОДИ ЗА УРЕДУВАЊЕ НА ПРОСТОР ВО РУРАЛНИ ПОДРАЧЈА ВО ОПШТИНАТА</b>
------------	---

<b>ЦЕЛ</b>	<b>Одржување на локалните патешга во руралните средини за побрз транспорт на стока и услуги</b>
------------	---

Категорија	Извор на финансирање	2025	2026	2027
<b>48</b>	<b>КАПИТАЛНИ РАСХОДИ</b>	<b>3.500.000</b>	<b>4.000.000</b>	<b>3.200.000</b>
	БУЏЕТ	3.500.000	4.000.000	3.200.000
	САМОФИНАНСИРАЧКИ	0	0	0
	ДОНАЦИИ	0	0	0
	ЗАЕМИ	0	0	0
	<b>ВКУПНО</b>	<b>3.500.000</b>	<b>4.000.000</b>	<b>3.200.000</b>

<b>GA0</b>	<b>ИЗГРАДБА НА КОМЕРЦИЈАЛНИ ОБЈЕКТИ</b>
------------	---

<b>ЦЕЛ</b>	
------------	--

Категорија	Извор на финансирање	2025	2026	2027
<b>48</b>	<b>КАПИТАЛНИ РАСХОДИ</b>	<b>600.000</b>	<b>10.000.000</b>	<b>20.000.000</b>
	БУЏЕТ	600.000	10.000.000	20.000.000
	САМОФИНАНСИРАЧКИ	0	0	0
	ДОНАЦИИ	0	0	0
	ЗАЕМИ	0	0	0
	<b>ВКУПНО</b>	<b>600.000</b>	<b>10.000.000</b>	<b>20.000.000</b>

ЈАО	ИЗГРАДБА НА ЈАВНО ОСВЕТЛУВАЊЕ
-----	-------------------------------

ЦЕЛ

Категорија	Извор на финансирање	2025	2026	2027
<b>48</b>	<b>КАПИТАЛНИ РАСХОДИ</b>	<b>3.100.000</b>	<b>3.100.000</b>	<b>3.100.000</b>
	БУЏЕТ	3.100.000	3.100.000	3.100.000
	САМОФИНАНСИРАЧКИ	0	0	0
	ДОНАЦИИ	0	0	0
	ЗАЕМИ	0	0	0
	<b>ВКУПНО</b>	<b>3.100.000</b>	<b>3.100.000</b>	<b>3.100.000</b>

ЈДА	ИЗГРАДБА И РЕКОНСТРУКЦИЈА НА ЛОКАЛНИ ПАТИШТА И УЛИЦИ ВО ОПШТИНАТА
-----	---

ЦЕЛ

ПОДОБРУВАЊЕ НА ЖИВОТНИТЕ УСЛОВИ НА ГРАГАНИТЕ				
--	--	--	--	--

Категорија	Извор на финансирање	2025	2026	2027
<b>48</b>	<b>КАПИТАЛНИ РАСХОДИ</b>	<b>132.184.000</b>	<b>140.000.000</b>	<b>150.000.000</b>
	БУЏЕТ	132.184.000	140.000.000	150.000.000
	САМОФИНАНСИРАЧКИ	0	0	0
	ДОНАЦИИ	0	0	0
	ЗАЕМИ	0	0	0
	<b>ВКУПНО</b>	<b>132.184.000</b>	<b>140.000.000</b>	<b>150.000.000</b>

ЈДВ	Реконструкција на булевар Теодосија Паунов во Кочани
-----	--

ЦЕЛ

ПОДОБРУВАЊЕ НА ЖИВОТНИТЕ УСЛОВИ НА ГРАГАНИТЕ				
--	--	--	--	--

Категорија	Извор на финансирање	2025	2026	2027
<b>48</b>	<b>КАПИТАЛНИ РАСХОДИ</b>	<b>85.515.000</b>	<b>0</b>	<b>0</b>
	БУЏЕТ	85.515.000	0	0
	САМОФИНАНСИРАЧКИ	0	0	0
	ДОНАЦИИ	0	0	0
	ЗАЕМИ	0	0	0
	<b>ВКУПНО</b>	<b>85.515.000</b>	<b>0</b>	<b>0</b>

JGA	ИЗГРАДБА НА СИСТЕМИ ЗА ВОДОСНАБДУВАЊЕ ВО ОПШТИНАТА				
ЦЕЛ	Изградба на Водоводна мрежа на дадени локалитети каде не постојат комунална инфраструктура а каде постојат слободни градежни парцели за доделување. Постојат и локалитети кои се населени а сепак немаат водоводна мрежа со изградбата на истата ќе се подобри квалитетот на живеење на самите граѓани				
	Категорија	Извор на финансирање	2025	2026	2027
	<b>48</b>	<b>КАПИТАЛНИ РАСХОДИ</b>	<b>2.000.000</b>	<b>2.000.000</b>	<b>3.000.000</b>
		БУЏЕТ	2.000.000	2.000.000	3.000.000
		САМОФИНАНСИРАЧКИ	0	0	0
		ДОНАЦИИ	0	0	0
		ЗАЕМИ	0	0	0
		<b>ВКУПНО</b>	<b>2.000.000</b>	<b>2.000.000</b>	<b>3.000.000</b>

JIA	Изградба на системи за одведување и пречистување на отпадни води				
ЦЕЛ	Изградба на фекална канализација за дадени локалитети каде не постојат комунална инфраструктура а каде постојат слободни градежни парцели за доделување				
	Категорија	Извор на финансирање	2025	2026	2027
	<b>48</b>	<b>КАПИТАЛНИ РАСХОДИ</b>	<b>13.300.000</b>	<b>8.600.000</b>	<b>8.700.000</b>
		БУЏЕТ	13.300.000	8.600.000	8.700.000
		САМОФИНАНСИРАЧКИ	0	0	0
		ДОНАЦИИ	0	0	0
		ЗАЕМИ	0	0	0
		<b>ВКУПНО</b>	<b>13.300.000</b>	<b>8.600.000</b>	<b>8.700.000</b>

JLO	ДРУПИ КОМУНАЛНИ УСЛУГИ				
ЦЕЛ					
	Категорија	Извор на финансирање	2025	2026	2027
	<b>48</b>	<b>КАПИТАЛНИ РАСХОДИ</b>	<b>0</b>	<b>0</b>	<b>0</b>
		БУЏЕТ	0	0	0
		САМОФИНАНСИРАЧКИ	0	0	0
		ДОНАЦИИ	0	0	0
		ЗАЕМИ	0	0	0
		<b>ВКУПНО</b>	<b>0</b>	<b>0</b>	<b>0</b>

3

JND	УРБАНА ОПРЕМА				
ЦЕЛ					
	Категорија	Извор на финансирање	2025	2026	2027
	<b>48</b>	<b>КАПИТАЛНИ РАСХОДИ</b>	<b>800.000</b>	<b>900.000</b>	<b>900.000</b>
		БУЏЕТ	800.000	900.000	900.000
		САМОФИНАНСИРАЧКИ	0	0	0
		ДОНАЦИИ	0	0	0
		ЗАЕМИ	0	0	0
		<b>ВКУПНО</b>	<b>800.000</b>	<b>900.000</b>	<b>900.000</b>

RAO	ЗАШТИТА НА ГИВОТНА СРЕДИНА И ПРИРОДА				
ЦЕЛ					
	Категорија	Извор на финансирање	2025	2026	2027
	<b>48</b>	<b>КАПИТАЛНИ РАСХОДИ</b>	<b>0</b>	<b>0</b>	<b>0</b>
		БУЏЕТ	0	0	0
		САМОФИНАНСИРАЧКИ	0	0	0
		ДОНАЦИИ	0	0	0
		ЗАЕМИ	0	0	0
		<b>ВКУПНО</b>	<b>0</b>	<b>0</b>	<b>0</b>

4

Член 4

Буџетот на општина Кочани за 2025 година влегува во сила од денот на донесувањето, а ќе се објави во Службен гласник на општина Кочани и ќе се применува од 01.01.2025 година.

Бр.09-1904/1  
26.12.2024 година  
Кочани

Претседател на  
Советот на Општина Кочани  
Лазо Митев

---



Врз основа на член 22, став 1, точка 3 од Законот за локалната самоуправа („Службен весник на Република Македонија бр.5/2002 и „Службен весник на Република Северна Македонија“ бр.202/2024), Советот на Општина Кочани на седницата одржана на седницата одржана на 26.12.2024 година, донесе



## **ИНТЕГРИРАН ЛОКАЛЕН РАЗВОЕН ПЛАН НА ОПШТИНА КОЧАНИ (2024 – 2027)**

Кочани, Ноември 2024

## I. Воведно писмо од градоначалникот

Почитувани,



Локалното управување се однесува на создавање на поволна средина за интеракција помеѓу општините, приватниот сектор и граѓанското општество и обезбедување на отворен простор за процеси со повеќе засегнати страни за поттикнување на локалниот развој. Локалното управување се состои од збир на институции, механизми и процеси преку кои граѓаните можат да ги артикулираат своите интереси и потреби, да посредуваат во нивните разлики, специфичните интереси и потреби, и да ги остварат своите права и обврски на локално ниво. Локалното управување ја нагласува потребата да се гледа подалеку од тесната перспектива на законската рамка и на субјектите на локалната власт.

Инклузивното локално управување настојува да го вклучи мноштвото на формалните и неформалните односи помеѓу различните актери во развојот како што се локалната власт, приватниот сектор и здруженијата и граѓанските организации

Интегрираното локално развојно планирање е витален процес кој им овозможува на локалните власти – и на пошироката локална заедница и јавноста, да преземат иницијатива и да ја обликуваат својата иднина. Интегрираниот локален развоен план обезбедува информации за текот на дејствување на заедницата како целина и претставува патоказ кој треба да го следат избраните функционери, персоналот на локалната самоуправа и заедницата кога ја планираат нивната посакувана иднина. Локалното развојно планирање е проактивно. Станува збор за интегрирано стратешко размислување, планирање и предвидување за тоа што треба да направи заедницата за да бидат постигнати посакуваните цели.

За таа цел изработен е Интегриран Локален Развоен План (ИЛРП) на општина Кочани, кој е финансиран од Швајцарска Амбасада и Министерство за Локална Самоуправа, а се спроведува преку УНДП.

ИЛРП е сеопфатна стратешка развојна рамка со која се адресираат предизвиците поврзани со сите области од локална надлежност и потребите на заедницата. Чинителите на заедницата, како активни учесници во изработка на овој стратешки документ, ги детектираат своите перспективи, мисли и идеи кои се оживеани во ИЛРП, со јасни и остварливи цели.

Самиот процес на изработка на ИЛРП со вклучување на сите членови на заедницата, не само што ја зближи заедницата, туку успеавме и да ги детектираме сите недостатоци, слаби, силни страни и можности за заеднички напредок на општина Кисела Вода кон подобра иднина.

Заедно со жителите на општина Кочани, целите и визиите, испишани на страниците на ИЛРП ќе бидат преточени во реалност за подобра иднина на генерациите кои доаѓаат и наследство на кои ќе бидат горди.

Градоначалник на Општина Кочани,  
Љупчо Папазов

## СОДРЖИНА

<b>I.</b>	Воведно писмо од градоначалникот .....	31
<b>II.</b>	ВОВЕД ВО ИЛРП .....	34
2.1	Профил на општина Кочани .....	34
2.2	Цел на ИЛРП на општина Кочани.....	44
<b>III.</b>	Методологија за изработка на ИЛРП на општина Кочани [2024–2027].....	44
3.1	Структура на ИПЛР .....	46
<b>IV.</b>	Вертикална и хоризонтална интеграција на ИЛРП со други развојни политики .....	47
4.1	Вертикално поврзување .....	47
<b>4.1.1</b>	<b>Допирни точки на ИЛРП со Глобалните цели за одржлив развој и клучните развојни документи на ЕУ</b> 47	
<b>4.1.2</b>	<b>Допирни точки на ИПЛР со националните стратегии .....</b>	<b>49</b>
<b>4.1.3.</b>	<b>Допирни точки на ИПЛР со регионалните стратегии.....</b>	<b>51</b>
4.2	Хоризонтално поврзување .....	51
<b>V.</b>	<b>КЛУЧНИ НАОДИ ОД СОЦИО-ЕКОНОМСКАТА И ЕКОЛОШКА АНАЛИЗА, И SWOT АНАЛИЗА .....</b>	<b>52</b>
<b>3</b>	<b>СЕКТОРСКА АНАЛИЗА - Економски аспект .....</b>	<b>57</b>
<b>VII.</b>	Стратешки развојни цели на општината .....	72
	Доразвиени сеопфатни урбанистички планови кои вклучуваат регулативи за зонирање, подобрување на инфраструктурата и насоки за користење на земјиштето за поддршка на рамномерен просторен развој и подобрување на квалитетот на животот за сите граѓани. ....	72
	Заштита на животната средина и природата.....	72
	Намалено загадување на воздухот и водата за 10% и спроведени најмалку 3 мерки за заштита на животна средина .....	72
	Социјална заштита и заштита на децата .....	73
	Поголема инклузивност на социјалните услуги и пристап до најмалку 60% од ранливите групи преку подобрување на пристапот до услуги за лицата со попреченост и реновирање на постоечки објекти. ....	73
	Образование .....	73
	Зголемен квалитет на образованието преку реконструирање на најмалку 3 училишта во урбаните и руралните средини. Во сите инфраструктурни интервенции ќе се применува родово сензитивен пристап, со посебен акцент на создавање услови кои ги задоволуваат потребите на девојчињата, момчињата и учениците со попречености.....	73
<b>VIII.</b>	Изјава за развојни приоритети.....	73
<b>IX.</b>	Буџет на ИЛРП со динамика на финансирање и извори на финансирање .....	106
<b>XI.</b>	План за мониторинг и евалуација .....	113
	Мониторинг и известување .....	122
<b>АНЕКС 1: СОЦИО-ЕКОНОМСКА И ЕКОЛОШКА АНАЛИЗА.....</b>		<b>124</b>
-	<b>Комунално Јавно Претпријатие “Водовод” - Кочани, е основано со решение на Собранието на Општина Кочани бр.01-1532 од 2.02.1968 год. и е запишано во судскиот регистар под бр.286/68 од 02.02.1968год. Јавното Претпријатие е основано заради вршење дејности од јавен интерес и има својство на правно лице со своја жиро сметка и во правниот промет одговара со целиот свој имот и е регистриран даночен субјект со МК 4013968102159</b> 177	
-	<b>Својата дејност успешно ја извршува со 240 работника редовно вработени и со 50 времено ангажирани работници чиј што број е променлив во зависност од потребите.....</b>	<b>177</b>

- **КЈП Водовод ги обавува следните дејности: ..... 177**
- **водоснабдување-одвод на отпадни води-канализација - комунални услуги-изнесување и депонирање на смет - искористување на геотермалните води-експлоатација и дистрибуција на гтв -градски пазари и панаѓури - уредување на прометни површини, паркови и градско зеленило - одржување на православните градски гробишта и градската капела - стопанисување со градскиот базен и тениските терени ..... 177**
- **Органи на претпријатието се: Управен Одбор, Директор на претпријатие и Надзорен Одбор.177**
- **Водоводна инфраструктура..... 177**
- **Одведување и пречистување на отпадни води ..... 180**

## II. ВОВЕД ВО ИЛРП

### 2.1 Профил на општина Кочани

#### Краток историјат на општината

Поради поволната географска положба и одличните природни карактеристики, територијата на денешниот град Кочани била населена од најстарите антички времиња, најпрво од Пеонците, Медите и Траките, а во 80-тите години од VI век почнуваат да се населуваат Словените, поточно до VII век припадници на племето Смолјани ја колонизираат Кочанската Котлина и се утврдуваат во неа.

Браќата Кирил и Методиј, основоположниците на словенската писменост од 845-855 година престојувајќи во Брегалничката област (Мордовис) отпочнале со ширење на христијанството на словенски јазик. Иако населбата постои од порано, името Кочани во пишан документ за првпат се среќава од 1337 година. Од крајот на XIV век Кочани е под османлиска власт. Патеписецот Евлија Челебија во 1662 година зборува за населба од 600 куќи и 15 дуќани. Тогаш Кочани примило турска физиономија. Биле изградени доста кули (тврдини) кои служеле како набљудувачки стражарски места, бидејќи од самиот град во котлината не можело да се види што се случува во околината. Во тој период е лоцирана и изградбата на средновековните кули во Кочани кои имале станбено-одбранбена функција.

#### Површина

382 км<sup>2</sup>

#### Населени места

Општина Кочани е составена од 28 населени места, и тоа градот Кочани кој е и административен центар, потоа низинските

Едната имала намена на саат-кула и звучно го означувала времето. Кочани и околината останале со мнозинско турско население се до XIX век, кога дошло до обратен процес - емигрирање на турското население во својата матична земја. Градот растел во XVIII, XIX и особено во XX век, по завршувањето на изградбата на железничката пруга во 1926 година, што придонело за подобрување на транспортните врски со останатиот дел од државата.

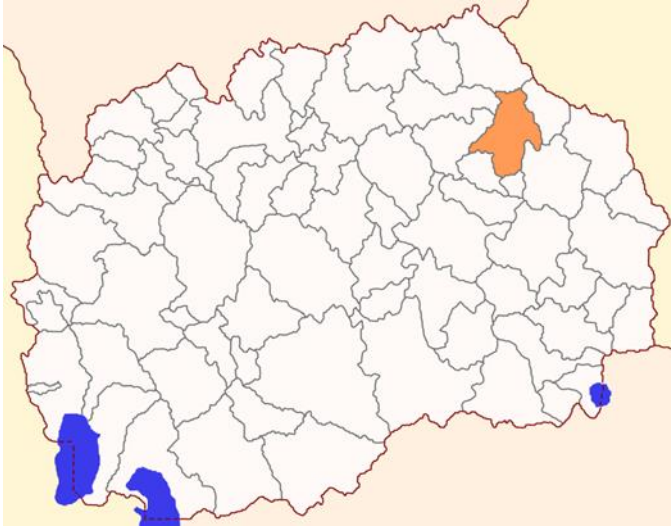
#### Географска положба

Кочани се наоѓа на 100 км. оддалеченост од Скопје во источниот дел на Република Северна Македонија, поточно ја зазема северната страна на Кочанската котлина протегајќи се околу двете страни на Кочанска река во подножјето на Осоговските планини на надморска висина од 348 метри. Кочанската котлина со нејзината поширока околина се наоѓа во источниот дел на Република Македонија помеѓу 41°40' и 42°00' северна географска ширина и 22°00' и 22°30' источна географска должина. Кочанската котлина генерално се протега исток - запад, и зафаќа површина од околу 400 км<sup>2</sup> со средна надморска висина од 330 м. ограничена на север со осоговските планини со доминантна кота на Царев врв (2084 м.), на југ-југоисток со планината Плачковица (Туртел 1607 м.) кој стрмно се издига над котлината, на запад со Овчеполската висорамнина.

села: Грдовци, Мојанци, Горни Подлог, Долни Подлог, Оризари, Прибачево и Тркање и ридско-планинските села: Бели, Нивичани, Пантелеј, Рајчани, Лешки, Црвена Нива, Пашаџиково, Јастребник, Горно Градче, Долно Градче, Припор, Полаки, Безиково, Вранинци, Главовица, Костин дол, Небојани, Ново село, Пресека и Речани.

Соседни општини

Виница, Зрновци, Чешиново-Облешево, Пробиштип, Кратово, Крива Паланка и Македонска Каменица.



Слика 1. Географска локација на општина Кочани во Р.С. Македонија

**Комуникациски карактеристики**

Низ општина Кочани поминува магистрална сообраќајница со која таа се поврзува со Штип (30km) и Велес (70km), а потоа излегува на автопатот Скопје-Гевгелија, односно со оваа сообраќајница Кочани е поврзан со централна Македонија. Со новоизградениот експресен рудни и геотермални наоѓалишта и од аспект на потенцијалните појави и наоѓалишта како од метали така и од неметали и термоминерални појави.

Металите во централниот осоговски масив посебно присутните бакарот, оловото, цинкот и железно-титанските минерали со карактер на минералошки појави претставуваат огромен потенцијал, кој нуди објективни предуслови за истражувачко-експлоатациони работи со можност за конкретни економски ефектуирања.

пат Кочани-Штип и автопатот до Миладиновци, Скопје е на 100 км, а аеродромот е на одалеченост од 90 км. Кочани е крстосница на повеќе регионални сообраќајници, со кои се поврзува со најблиските градови, на исток е поврзан со Виница (10km), Македонска Каменица (30 km), Делчево (55 km), Берово (60 km), Бугарска граница (65 km), а на запад е поврзан со Пробиштип (36km) и Кратово (48km). Сообраќајно значење има и постоечката железница која е изградена 1926 год. Преку оваа железничка линија Кочани е поврзан со Штип- Велес- Скопје.

**Природни карактеристики**Рудни богатства

Кочанскиот регион со својата околина просторно сместен на ободот од Кратовско-Злетовската област помеѓу јасно дефинираните рудни наоѓалишта од исток Саската провинција, од запад Злетовската провинција, од север Тораничката провинција и од југ Бучимската провинција, од секогаш (историски архивирана), па и денес претставувал и претставува значаен простор од аспект на природни актуелни

Неметалите во Кочанскиот регион се јасно изразени со конкретно ефектуирање преку организираната експлоатација на габро во село Пантелеј.

Хидропотенцијал

Термоминералниот хидропотенцијал е посебно значаен за овој регион, од аспект на големината, температурата (78°C) на

верифицираното лежиште на геотермалната вода „Подлог-Бања“,

кое експлоатирано преку Геотермалниот систем „Геотерма“, дава можности за широка примена со значајни економски, енергетски и еколошки ефекти. Геотермалната вода во актуелниот момент се применува за топлификација на оранжерискиот комплекс во агрокомплексот, топлификација на дел од градот Кочани,

рекреативно бањолошки цели како и за минерална вода за пиење со исклучително благотворни својства по здравјето на луѓето. Геотермалниот систем за експлоатација на геотермалните води е изграден во 1985 година, како резултат на претходно верифицирано лежиште на геотермална вода кое има балансиран резерви од 157 милиони м<sup>3</sup> геотермална вода со температура поголема од 50°C. Системот „Геотерма“ претставува техничко-технолошка целина изградена од четири експлоатациони бунари, секундарна поврзна мрежа, пумпно-дистрибутивна станица и магистрално дистрибутивни цевководи со комплетно сопствена инфраструктура. Системот има функција на експлоатација и дистрибуција на геотермална вода од геотермалното лежиште, инсталиран капацитет на системот 300 л/сек. со средна температура од 75°C.

Брегалница, која тече по средината на полето е главниот рецепиент во котлината. Во неа се вливаат сите речни текови од ова подрачје и тоа десет од левата страна, од Осогово и шест реки од десната страна од Плачковица. Во Кочанската Котлина Брегалница навлегува кај с. Истибања, тече кон југозапад и ја напушта кај с. Крупиште каде на запад од него изградила плитка сатеска. Низ полето реката има рамнински карактер со просечен пад од 1,8%.

Коритото и е плитко и непостојано често затрупано со наносите на притоците и пороите, што предизвикува излевање на водата и поплавување на околното земјиште. Таа и плитката издан се причината за образување на заблатени површини околу коритото скоро низ целиот нејзин тек во полето.

Име на реката	Површина на сливот во км <sup>2</sup>	Должина во км	Просечен пад	Пошуменост во %
Кочанска Река	198,0	34,0	39,3 %	45
Оризарска Река	137,0	30,0	39,5 %	50
Брегалница	4307,0	225,0	7,0 %	-

Кочанска Река извира од јужната страна на Лопенската Била на Осогово во месноста Ретки Буки на надморска височина од 1630 метри, а во Брегалница се влива над с. Чифлик на 295 м.н.в. Има доста голем пад (39,3%), што овозможило во нејзиното корито кај с. Д. Гратче да се изгради брана која според селото го носи името "Гратче".

Оризарска Река, извира под Царев Врв на Осогово на надморска височина од 1510 метри, а во Брегалница се влева над с. Мојанци на надморска височина од 320 метри. Долга е 30 км. а настанува од две реки Бела и Црна Река кои се соединуваат кај с. Речани.



Општа карактеристика за сите реки е што имаат највисок водостој во април и мај кога се отопува снегот во високите планински делови, а најнизок во јули и август, кога врнежите се минимални, температурата на воздухот висока и испарувањето големо.

Во Кочанскиот крај постои и едно вештачко езеро. Тоа е Кочанското Езеро. Кај месното население познато како езеро "Гратче". Изградено е на Кочанската Река 6 км северно од Кочани кај с. Д. Градче во 1959 година. Површината на акумулацијата изнесува 0,19 км<sup>2</sup>, акумулира вода од 2.4 милиони м<sup>3</sup> која се користи за снабдување на населението и индустријата во Кочани со вода и за наводнување на 576 ха обработливо земјиште во Кочанско Поле.

Кочанското Поле се наводнува и со води од вештачкото езеро "Калиманци". Тоа се наоѓа на реката Брегалница во Овчеполско-истибањската клисура, а изградено е во 1969 година. Браната е камено-насипна со глинено јадро, висока е 92 м., а долга 240 м. Езерото е долго 14 км., широко 0,3 км. и длабоко 80 метри. Зафаќа површина од 4.23 км<sup>2</sup> и акумулира 127 милини м<sup>3</sup> вода. Основната догледен период. Затоа се наметнува идејата за изградба на земјена брана во сливното подрачје на место викано „Арамиска чешма“ со што долгорочно би се решил проблемот со вода за пиење не само на рекреативниот центар Пониква, туку и на поширокиот регион, за што општина Кочани има подготвено комплетна техничка документација.

#### Оризот – симбол на Кочани

Кочанскиот ориз се произведува во Кочанската Котлина, меѓу Кочани на север и Мородвис на

намена е за наводнување на околу 28.000 ха главно оризови полиња во Кочанската Котлина, но и на дел од обработливите површини во Овче Поле. Вишокот на вода се користи за производство на електрична енергија преку за таа цел изградената хидроцентрала со инсталирана моќ од 12,8 MW.

#### Планини

Во природните богатства на општината Кочани е и планината Осогово. На 20 км. северно од Кочани, на надморска висина од 1640м. во Осоговските планини се наоѓа туристичкиот локалитет Пониква, покриен со густа букова шума и разновидна тревна вегетација. Поради поволната клима Пониква претставува извонредно место за развој на летен и зимски туризам. До локалитетот Пониква, води асфалтен пат до објектите на детското одмаралиште. На Пониква се изградени сместувачки капацитети и спортско рекреативни објекти, постои одмаралиште, ски-патеки, два ски-лифта, викенд населба, ресторани, мотели. Искористување на водните извори нема да овозможи доволни количини вода во

Кочанскиот ориз е првиот заштитен производ со ознака на потеклото во Република Македонија. Внесен е во регистарот на ознаки на потеклото на Заводот за заштита на индустриската сопственост во 1999 година. Во образложението со кое се признава ознаката на потеклото стои дека овој ориз се карактеризира со дебело, кратко и широко зрно, стаклесто, со мал брашнест дел на попречниот пресек.

југ, чија должина е 26 км, со нето обработлива површина од 12 205 ха.

Со патот на оваа едногодишна билка до Кочани, се поврзани повеќе легенди и преданија, а првите писмени записи потекнуваат дури од XVI век.

Според едно од преданијата забележано во патописните белешки од 1930 година оставени од Тодор Маневиќ, одгледувањето на оризот во Кочанско се поврзува со времето на Александар Македонски, кој го донел по походот во Персија.

Првите писмени записи за оризопроизводството се среќаваат во повеќе пописни листи за македонската територија каде се забележани места со името Челтикчилер, Челтикчи или Челтикчија, со превод – Оризари, податок кој наведува на претпоставка дека е можно тие да постоеле од почетокот на XV век.

Во пописниот лист за 1519 година е даден список на оризарските села од Кустендилскиот санџак. Во него за Кочанската и за Штипската нахија, се споменува селото Челтукчи (Оризари). Населението коешто одгледувало ориз било познато под името оризари или челтукчи. Отоманската Империја му придавала посебно значење на неговото одгледување. Според Васиљевиќ, во првата половина на XIX век Кочани бил главен извор за производство и трговија со ориз, а кочанскиот ориз бил и останал подеднакво баран на пазарите и на добар глас на целиот Балкан. Оризовата култура имала значајно место и во периодот по Втората светска војна. Првото повоенно земјоделско стопанство во Кочани било формирано 1947/48 година, најпрвин како Градска економија „Мирче Ацев“, а подоцна под називот „Искра“. Истата година Овошниот расадник формиран 1927 година се трансформира во Реонска опитна станица, со посебен акцент на

оризопроизводството како главна земјоделска култура. Во седумдесеттите и осумдесеттите години на XX век, кочанскиот ориз покривал 60 % од тогашниот југословенски пазар. Кочани имал ексклузивно право на увоз за преостанатите 40 % за задоволување на целокупните потреби од ориз, преку ТП „Оризокомерц“.

Во 2014 година во Кочанско се засеани околу 5 174 ха со ориз. Просечниот принос на арпа изнесувал 5 895 кг/ха, а биле произведени вкупно 30 500 тони арпа. Рекордно производство на ориз во Кочанско е регистрирано во 1987 година, кога биле произведени 49 342 тони арпа на површина од 9 675 хектари.

#### Клима и климатски карактеристики

Во Кочанската Котлина се јавува комбинирана изменета медитеранска и умерено континентална климатско влијание, врз кои силни обележја даваат и локалните орографски услови.

Со просечна годишна температура на воздухот од 13,0°C Кочанската Котлина се вбројува во редот на топлите котлини во Македонија. Сите летни месеци во годината имаат температура над 20°C, а средната летна температура изнесува 22,6°C. Средната зимска температура исто така е висока и изнесува 3,0°C. Средната температура во пролет е 12,8°C, а во есен 13,5°C.

Од аспект на земјоделството температурните односи се мошне погодни. Тие одговараат и на такви култури што се доста топлољубиви. На пример, за оризот средната годишна

температура не смее да биде под 12-13°C, во фазата на никнување да не бидат пониски од 11°C, во фаза на цветање под 22°C и во фазата на зреење под 19°C. Во Котлината постојат сите овие температурни услови, а тие се погодни и за голем број други индустриски култури како афионот, памукот и др.

#### Релјеф и релјефни карактеристики

Во релјефот на котлината се јавуваат погледи релјефни форми - рамнина, ритчесто земјиште и планински дел и помали релјефни форми - езерски или абразивни и речни или флувијални форми, поконкретно тераси.

Рамничарскиот релјеф во Кочанско го чини теренот со надморска височина од 290 до 500 метри. Зафаќа вкупна површина од 201,045 км<sup>2</sup>. Покрај Кочанското Поле кое се протега помеѓу Кочанска и Оризарска Река или Масалница него го чинат уште низа други помали полиња и места во атарите на полските села. Во атарот на с. Грдовци такви се Мало Поле и Морошко Поле; во атарот на с. Прибочево Горно и Долно Поле; кај Долни и Горни Подлог, Владичко и Средно Поле, во атарот на с. Оризари, Белско Поле и др.

Во релјефен поглед дното на котлината е релативно рамно со извесна наведнатост од двете страни кон Брегалница, а заедно целото поле кон запад. Тоа е голема релјефна погодност која заедно со плодната почва и расположливата хидрографска мрежа овозможува природно движење на водата и дозволува житните култури посебно оризот да егзистираат во извонредни природни услови.

Втората релјефна целина, ридското земјиште, во Кочанско зафаќа површина од 210,162 км<sup>2</sup> и се простира околу рамното котлинско дно помеѓу 500 и 1000 м.н.в. Специфично за Кочанско е што ридовите заради различниот геолошки состав имаат различна форма и висина. Така овде се јавуваат три различни вида на ридски терени: вулкански, карстни и серпентински ридови.

Додека најнискиот дел на котлината, полето, рељефно е монотono, ридестиот терен е расчленет, планинскиот дел е најатрактивен. Кочанско се простира на дел од планините Осогово и Плачковица, зафаќа вкупна површина од 166,452 км<sup>2</sup>, а се протега на надморска височина од 1000 до 2252 метри. Осогово е највисоката планина во источниот дел на Македонија на која врвот Руен достигнува височина од 2252 метри. Меѓутоа, нејзината атрактивност, покрај висината ја чини и свездестата рељефна структура составена од голем број била и врвови. Така, југозападно од Руен, се издига Султан Тепе (2085 м.) - срцето на Осогово. Од него како од раскрсница се издвојуваат четири долги била и тоа: кон југозапад Лопенското Било, кон југ Д'лги Дел, кон југоисток Китка и кон северозапад Колинкамеското Било.

Значењето на сите рељефни форми за развој на стопанство и животот на луѓето во Кочанска општина е голема. Рамнинскиот дел - полето располага со плодни обработливи површини, со што е овозможен висок развој на пољоделството. Најмногу е застапено одгледувањето на ориз, потоа пченка, пченица, но застапени се и градинарските, фуражните и индустриските култури.

Во ридестите терени, земјиштето не е така плодно, често наклонот е голем што не дозволува примена на механизација, а отсуствува и можноста за наводнување. Тука особено од житото се одгледуваат јачменот и пченицата, а пространите пасишта овозможуваат развој на сточарството посебно овчарството. Планинскиот дел изобилува со шуми и пасишта.

### Почви

Најголем дел од Кочанското Поле е на надморска висина од 300-500 м. Овие простори главно се протегаат по текот на Брегалница, Осојница, Масалница, Кочанска и Злетовска Река. На нив се наоѓаат и најквалитетните, алувијални почви. Просторот помеѓу 500 и 1000 метри, е слабо разбрануван, ридски и преоѓа во планински и главно е покриен со делувајални почви. Овие два типа на почви - алувијалните и делувијалните зафаќаат околу 90% од целокупната површина на рамниот дел од Котлината. Останатите видови почви како црвениците, смолниците и друго покриваат 10%. Алувијалните почви покриваат површина од 6.800 ха. Имаат многу добри хемиски, физички и хидропедолошки својства и како такви влегуваат во редот на најквалитетните видови почви. Тоа се млади почви кои и денеска се создават и постојано се обновуваат со нови количини речен нанос. Содржат доста хумус, органоминерали, глини и биогени елементи. Најпогодни за обработка се оние кои имаат длабок физиолошки активен слој со подземни води на 1-2 метри. Меѓутоа, кога со поплавите се нанесува чист чакал и песок, врз плодните алувијални почви се создаваат и неплодни површини. Во горниот дел на котлината алувијалните почви главно се

изградени од фин песок, во средишниот дел на полето се глинесто-песокливи, а во долниот дел кон вливот на Злетовска Река во Брегалница се песокливо-глинести. Сите тие лесно се обработливи и даваат високи приноси. На нив со успех се одгледуваат оризот, пченката, сончогледот и други житни, градинарски и фуражни култури.

Во најнискиот дел на полето, непосредно покрај речните текови често во пониски површини од коритото на реките, се сретнуваат ливадските почви. Во овој рамен рељеф има микродепресии кои создаваат различни услови за влажнење и таложење на фини честички. Овде скоро нема ерозија и секоја дождовна вода се впива во подлогата. Супстратот на ливадските почви се речните и во помала мера делувијалните седименти. Ваквите површини кај народот се познати како лаки и се користат за подигање на ливади, но на нив извонредно успеваат оризот и пченката.

Делувијалните почви се раширени по рабниот дел на полето. Се јавуваат во вид на наносни конуси меѓу рамното дно и повисоките ридови и планински терени, на површина од 3.625 ха. Во зависност од механичкиот состав може да бидат песокливи до глинести. Малку содржат органски материјали и се сиромашни со хумус. На нив добро успеваат житата, афионот, бостанот, а ако се наводнуваат погодни се и за овоштарници.

Црвениците се јавуваат во околината на Кочани, Оризари и Бели, а смолниците во вид на појаси во подрачјето на Тркање. Тешки се за обработка. Меѓутоа содржат доста хумус и се плодни. Погодни се за одгледување на нивски

култури и посебно пченица, а на нив добро успеваат и некои индустриски култури како памукот, тутунот и афионот.

Планинските делови на Котлината главно се покриени со кафеави шумски почви. На нив расте шумска вегетација и тоа букова и иглолисна шума. Во пољоделството се користат за одгледување на р'ж и компири, а од овошјата на нив успеваат јаболката и сливата.

### Вегетација

Кочанската котлина во биогеографски поглед претставува дел од халарктичната област и припаѓа на медитеранско-европската подобласт. Богата е со разновиден растителен и животински свет.

Вегетациските карактеристики укажуваат на постоење големи површини под тревна вегетација, потоа шумска вегетација и секако земјоделско земјиште. Тревната вегетација зафаќа голем дел од просторот, а пасиштата според местоположбата и нивната економска вредност се јавуваат како рамничарски, ридски и планински пасишта. Рамничарските пасишта зафаќаат мал дел во полето главно покрај речните текови и често се под ливади. На далеку поголеми пространства се јавуваат ридските пасишта. Тие се разликуваат по конфигурацијата на теренот и водниот режим. Се карактеризираат со слабо богатство од тревни видови и застапеност на изразени ерозивни процеси. Во летниот период поради појавата на повеќе месечни суши тревниот покривач во потполност се исушува и тие преминуваат во голини. На вулканското земјиште доста се раширени драките, додека варовитите ридови потполно се оголени.

Во општината Кочани голините покриваат околу 22000 ха, што укажува на голема нивна застапеност и потреба од идна трансформација. Планинските пасишта се јавуваат на Осогово и Плачковица и тоа над буковиот појас, но ги има и меѓу шумските површини како пасишта на планинските рудини. Поради острите климатски услови се користат само во топлиот дел од годината и тоа од 120-160 дена. На Осогово покриваат простор од 14500 ха, се користат за летна испаша на овците и имаат третман на значајно природно добро.

Климатската, релјефната, педолошката и хидрографската хетерогеност овозможиле во Кочанско да егзистираат и повеќе шумски заедници. Тие, по одделните подрачја различно се разместени и се карактеризираат со вертикална заналност. Шумската вегетација во ова подрачје е претставена со делови на сочувани шуми во Осогово и на Плачковица но има и големи површини покриени со ниски шуми и грмушки. Сепак јасно се диференцирани височинските катови на дабовиот и буковиот појас. Вкупно под шуми во Кочанската општина се наоѓаат 18160 ха. Во однос на вкупниот шумски фонд на Републиката (905,605 ха), тие учествуваат со 2,0%. На височина до 1000 метри шумскиот фонд е доста деградиран, а претставен е со леска, габер и јасен.

Дабовиот појас ги зафаќа терените на ридско и пониско планинските простори на Плачковица и Осогово до 1400 метри. Главно го сочинува дабот горун. Тој е со слаб квалитет на дрвна

маса и прилично изменет флористички состав со висок степен на деградационост.

Над дабовиот се јавува појасот на буковите шуми. Започнуваат од 1400 м и се протегаат до 1650 метри надморска височина. Се јавуваат како долен подгорски и горен горски буков појас. Овде рељефот е типично планински. Четинарите се јавуваат на мали површини.

### Фауна

Разновидните природни услови овозможиле Кочанскиот крај да е богат и со разновиден животински свет. Тој е составен од медитеранска и средноевропска фауна. Егејско-медитеранската фауна се јавува во полето и покрај реките, а средно-европската фауна во планинските делови. Меѓу најраширените животни се зајакот, лисицата, волкот, дивата свиња, срната, дивата коза, потоа еребицата, (полска и камењарка) и фазанскиот дивеч.

Во однос на просторната разместеност констатирана е најголема застапеност на фауната во низинскиот појас 132 фамилии на птици и 9 фамилии на цицачи. Потоа, во дабовиот појас се јавуваат 22 фамилии на птици и 11 фамилии на цицачи, во буковиот појас 17 фамилии на птици и 10 фамилии на цицачи и во високопланинските пасишта како нај

карактеристични се утврдени 2 вида на цицачи и неколку вида на птици. Тоа укажува дека со одењето во висина застапеноста со видови се намалува. Поволните природни и еколошки услови за развој на ловното стопанство, овозможиле на Осогово да се формира посебно ловиште што е добра база за развој на ловниот туризам.

Според одредбите од Законот за локална самоуправа, со Општината раководи Градоначалник и Совет на општината, во чиј состав има 19 советници. Општинската администрација е раководена од страна на секретарот на Општина Кочани и таа е организирана во 6 Сектори и тоа:

Сектор за правни, јавни дејности и општи работи,

Сектор за финансиски прашања,

Сектор за уредување на градежно земјиште,

Сектор за планирање и развој,

Сектор за управување со човечки ресурси и поддршка на градоначалникот и

Сектор за урбанизам, заштита на животната средина и комунални работи.

Во рамките на Општина Кочани е и Територијалната противпожарна единица.

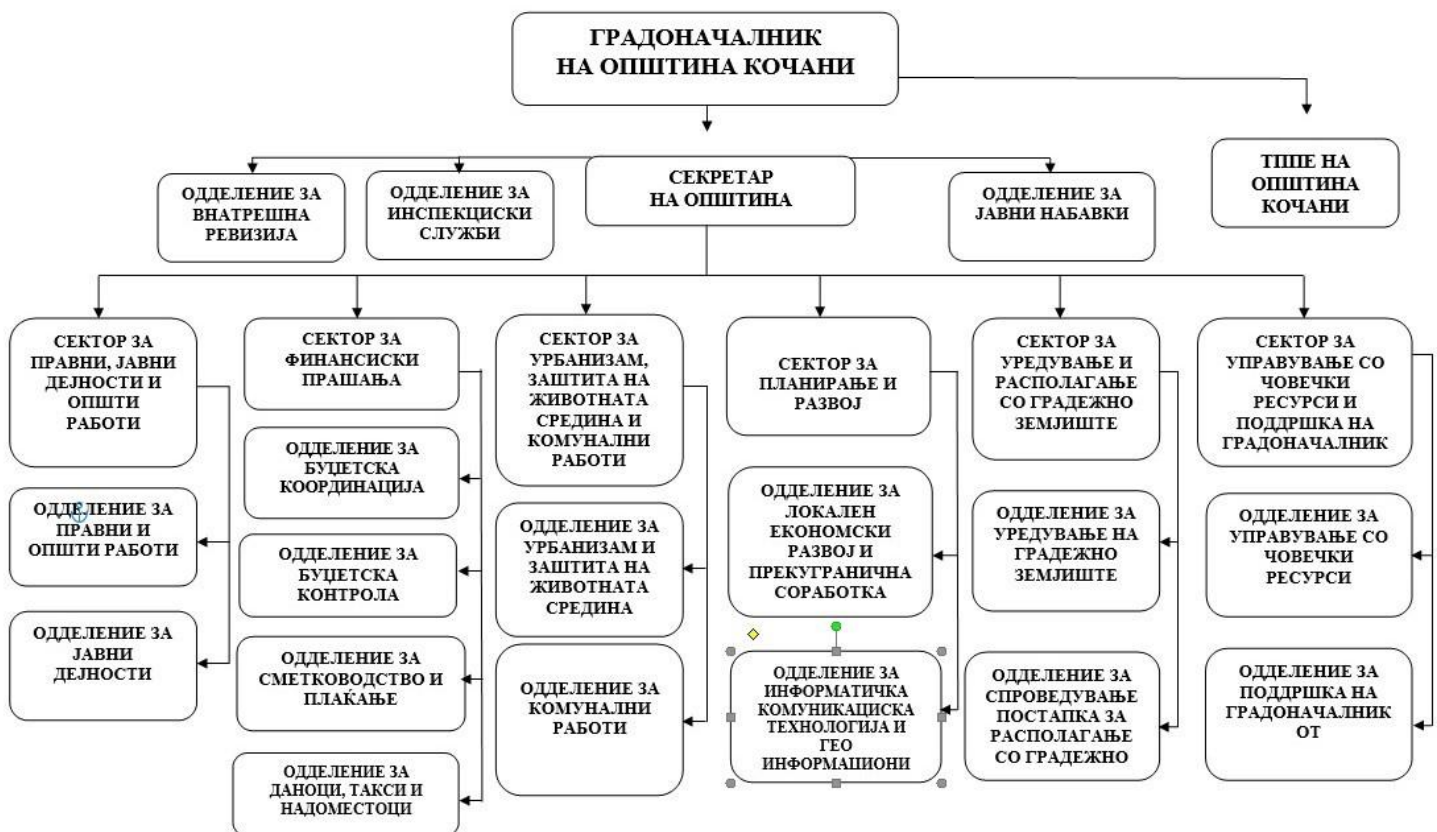
Официјален јазик со кој општината и администрацијата комуницира со граѓаните и локалните институции е македонскиот јазик.

Табела за вработени во Општина Кочани по пол:

Вработени во општина Кочани по пол	Број на жени	Број на мажи	Вкупно
Вкупно вработени во општинска администрација	36	52	88
Раководители на сектор	2	2	4
Помошник раководител на сектор	3	1	4
Раководители на одделенија	2	5	7

Во Општина Кочани вкупниот број на вработени изнесува 88 лица. Податоците од Табелата покажуваат дека бројот на вработени жени е помал во однос на мажи (40.91% жени, 59.09% мажи). Раководителите на одделенија се во поголем број мажи (71.43% мажи, 28.57% жени).

Органограм на општина Кочани:





## 2.2 Цел на ИЛРП на општина Кочани

Интегрираниот локален развоен план има за цел да ги дефинира предизвиците со кои се соочува општината Кочани, како и да предложи начин на којшто тие ќе се надминат и истовремено да ги идентификува и да се надгради на споредбените предности на општината како основа за долгорочен и одржлив развој

Тоа е возможно бидејќи при неговата изработка се пристапи сериозно, со вклучување на сите локални актери и засегнати страни во еден партиципативен процес, со почитување на претходните циклуси на планирање, преку надминување на секторскиот пристап, со ефикасно искористување на сите локални ресурси заради обезбедување реален долгорочен развој и квалитет на животот на целокупната локална заедница.

Со Интегрираниот локален развоен план се дефинира стратегијата за развој на општината Кочани и се дефинираат улогата, одговорноста и обврските на локалната самоуправа во нејзиното остварување, односно се настојува да се дефинира насоката на развојот на општина Кочани за временски период од четири години.

Со ваквиот пристап ќе се постигнат повеќекратни ефекти, а пред сè:

- Вклучување во процесот на сите засегнати страни на локално ниво, преку мобилизирање и мотивирање, заради зголемување на нивото на доверба помеѓу деловниот (бизнис), граѓанскиот (невладиниот) и јавниот сектор, и преку развивање на меѓусебните односи и

врски и зголемување на шансите за подобра реализација на утврдените приоритети во планот.

- Добивање веродостојни резултати од извршената социо - економска и SWOT - анализа и обезбедување јасна слика за недостатоците, бариерите но и предностите на општината кои најдобро ќе се искористат при дефинирање на посакуваната состојба.
- Надминување на секторското планирање преку изготвување структурно интегриран мултисекторски план којшто ги третира проблемите интегрирано - од различни димензии (социјални, економски, животна средина, инфраструктура), и е конкретно насочен кон спроведување на активности и проекти во партнерство со локалните засегнати страни.

Успешно имплементирање на Интегрираниот план за локален развој е возможно само преку ефикасно искористување на сите локални ресурси заради обезбедување на реален долгорочен развој и квалитет на живот на целокупната локална заедница.

При изработка на документот се имаше во предвид да се овозможи еднаков пристап до ресурси и можности без оглед на полот, запазувајќи ги начелата на еднакви можности на жените и мажите и на социјалната вклученост.

### III. Методологија за изработка на ИЛРП на општина Кочани [2024–2027]

При изработката на овој ИЛРП за Кочани 2024 – 2027 беа искористени податоци поврзани со спроведувањето на претходната

Стратегија за ЛЕР, сознанијата до кои се дојде низ процесот на партиципативна подготовка на новата Стратегија за ЛЕР на општината Кочани како и на Урбанистичката ревизија, т.е. се изврши усогласување на сите овие плански документи. Истовремено, процесот на подготовка на Интеририраниот локален развоен развоен план и на секторската Стратегија за ЛЕР се водеше на комплементарен начин избегнувајќи удвојување на напори и содржини.

Интегрираниот план за локален развој, беше подготвен низ постојана комуникација со тимот на консултанти на УНДП кој испорача техничка помош низ проектот „Градење на општинските капацитети за имплементација на проекти – Фаза 2“, кој го имплементира Програмата за развој на Обединетите нации (УНДП) во соработка со Министерството за локална самоуправа и Бирото за регионален развој и е дел од пошироката Програмска рамка на УНДП финансирана од Шведската влада.

Изготвувањето на Интегрираниот план за локален развој на Кочани ги опфати следниве клучни методолошки чекори:

Чекор 1 – Одлука на градоначалникот за почеток на процесот на планирање	Јуни, 2023
Чекор 2 – Формирање на тим за планирање на локалниот развој	Јуни, 2023
Чекор 3 – Мапирање на засегнатите страни	Јули, 2023
Чекор 4 – Прва проценка на мапираните засегнати страни врз основа на нивниот интерес и моќ	Септември, 2023
Чекор 5 – Детална проценка на засегнатите страни кои имаат интерес и моќ во процесот преку структурирани интервјуа	Окомври, 2023
Чекор 6 – Подготовка на план за ангажирање на засегнатите страни во процесот на планирање и начини и средства за комуникација	Ноември, 2023
Чекор 7 - Собирање податоци за социо-економска и анализа на животната средина	Декември 2023 - Јануари 2024
Чекор 8 - Социо-економска и анализа на животната средина	Февруари, Март и Април 2024
Чекор 9 – Формирање и подготовка за работа на тематските работни групи – организирање покани	Мај 2024

и подготовка за состаноци на работни групи за тематски SWOT анализи	
Чекор 10 – Подготовка на консолидирани тематски SWOT анализи и извештаи од тематските работни групи	Јуни-Јули 2024
Чекор 11 – Подготовка на први и консолидирани нацрти на ИЛРП (визија, стратешки цели, критериуми за приоритизација, приоритетни мерки на програмите, активности и проекти, буџет и план за мониторинг и евалуација)	Август-Септември 2024
Чекор 12 - Презентирање на нацртот ИЛРП на Форумот на заедницата со цел обезбедување повратни информации и коментари	Октомври, 2024
Чекор 13 - Подготовка на пред-финалниот нацрт на ИЛРП одобрен од градоначалникот	Ноември, 2024
Чекор 14 - Презентирање на пред-финалниот нацрт на ИЛРП до Советот на општината за дискусија и одобрување	Декември, 2024
Чекор 15 – Објавување на финалната верзија на ИЛРП	Декември, 2024

При сите чекори во методологијата се имаше во предвид да се овозможи еднаков пристап до ресурси и можности без оглед на полот, односно да се запазат принципите за еднакви можности на жените и мажите и социјална вклученост. Принципите за родова еднаквост се вклучени како едни од основните принципи во ИПЛР. Во тој поглед, термините кои се користат во ИПЛР за лица од машки род или среден род (на пр: „жител“, „родител“, „лице“, итн.) се неутрални и се однесуваат и на жени и на мажи.

### 3.1 Структура на ИПЛР

Интегрираниот план за локален развој на Општина Кочани е составен од девет поглавја.

На почеток на ИЛРП е вградено воведно обраќање на градоначалникот на општината. Потоа како делови од првото – воведно поглавје се наведени целите на ИЛРП, опишана е применетата методологија, структурата и институционалната рамка врз која се темели изработката на овој план.

Второто поглавје се состои од вовед кој се состои од профил на општината и опис на институционалната рамка, како и целта на ИЛРП, односно објаснување на причините на

одлуката на општинските власти да го спроведат овој планирачки процес.

После третото поглавје во кое е опишана методологијата за подготовка на ИЛРП, во четвртото поглавје се обработува вертикалната и хоризонталната усогласеност на Планот со релевантните документи од повисок ранг – меѓународни, национални, регионални, како и со локалните документи. Особено е важно да се напомене дека колку што е значајна усогласеноста со европските, националните и регионалните релевантни документи, исто толку е важна анализата на локалните документи, бидејќи во содржината на овој документ се инкорпорирани најважните приоритети од сите консултирани локални документи.

Во петото поглавје се презентирани клучните наоди од спроведената социоекономска анализа и анализата на состојбите во животната средина и клучните наоди од интегрираната SWOT-анализа.

Во шестото поглавје, врз основа на претходните анализи, е формулирана развојната визија на општина Кочани и за секоја област на надлежност се дефинирани развојните стратешки цели. Во продолжение на планот е направена приоритизација на стратешките цели и врз нивна основа се развиени програми со голем број мерки, активности и проекти, чијашто реализација цели кон надминување на голем број предизвици кои имаат директно влијание врз севкупниот развој на општина Кочани и истовремено искористување на споредбениот развоен потенцијал на општината.

Седмото поглавје ги определува приоритетните развојни стратешки цели на општината, формулирани врз основа на

спроведените консултации и анализи заедно со засегнатите страни .

Осмото поглавје ги опфаќа развојните програми на општината за секоја област на надлежност, согласно последниот буџетски циркулар за 2024 година. За секоја област на надлежност се наведени развојните програми, специфичните цели за секоја развојна програма, мерките поврзани со развојната програма, активностите поврзани со секоја развојна програма, а кои немаат финансиски импликации или имаат мали финансиски импликации и на крај се наведени подпрограми/проекти поврзани со секоја развојна програма. На тој начин ИЛРП поблиску се поврзува со буџетскиот процес и структурата на Буџетот на општината.

Во деветото поглавје е опишана динамиката на финансирање и изворите на финансирање на развојните програми, подпрограми/проекти на општина Кочани наведени во ИЛРП.

#### **IV. Вертикална и хоризонтална интеграција на ИЛРП со други развојни политики**

При изработката на Интегрираниот локален развоен план на општина Кочани, а со цел негова вертикална и хоризонтална усогласеност, беа консултирани и земени предвид Целите за одржлив развој утврдени од страна на Обединетите нации, клучните развојни документи на ЕУ, стратешките развојни документи на национално и регионално ниво, како и секторските развојни документи на општината.

развој и клучните развојни документи на ЕУ

### **4.1 Вертикално поврзување**

#### **4.1.1 Допирни точки на ИЛРП со Глобалните цели за одржлив**

Цели за одржлив развој (скратено ЦОР) — е група од 17 цели во врска со меѓународниот развој во иднина. Целите биле утврдени од страна на Обединетите нации и се промовирани како „Глобални цели за одржлив развој“. Тие ги замениле Милениумските развојни цели, чијшто временски период на исполнување завршил на крајот од 2015 година. Целите за одржлив развој се спроведуваат од 2015 до 2030 година. Се состојат од 169 потцели и 247 показатели за мерење на напредокот кон нивното постигнување.

ИЛРП се поврзува со следниве Глобални цели за одржлив развој:

- Цел 1: Нема сиромаштија да се стави крај на сиромаштијата во сите нејзини форми насекаде;
- Цел 2: Нема глад - да се стави крај на гладувањето, да се постигне безбедност на храната и подобрување на исхраната и да се промовира одржливо земјоделство;
- Цел 3: Добро здравје - да се обезбеди здрав живот и да се промовира благосостојба за сите од секоја возраст;
- Цел 4: Квалитетно образование - да се обезбеди инклузивно и еднакво квалитетно образование и да се промовираат можностите за доживотно учење за сите;
- Цел 5: Родова еднаквост - да се постигне родова еднаквост и да се охрабрат жените и девојчињата;
- Цел 6: Чиста вода и санитарни услови - да се обезбеди пристап до и одржливо управување со вода и санитарни услови за сите;
- Цел 7: Обновлива и достапна енергија - да се обезбеди пристап до прифатлива, сигурна, одржлива и модерна енергија за сите;
- Цел 8: Добри работни места и економија - промовирање на инклузивен и одржлив економски раст, вработување и пристојна работа за сите;
- Цел 9: Иновативност и добра инфраструктура - изградба на прилагодлива инфраструктура, промовирање на одржлива индустријализација и поттикнување на иновации;
- Цел 10: Намалена нееднаквост - намалување на нееднаквоста во и меѓу земјите;
- Цел 11: Одржливи градови и заедници - остварување на инклузивни градови и населби, безбедни, прилагодливи и одржливи;
- Цел 12: Одговорно користење на ресурсите - да се обезбеди одржлива потрошувачка и производство;
- Цел 13: Преземање мерки за климата - да се преземат итни мерки за борба против климатските промени и нивното влијание;
- Цел 15: Одржливо искористување на земјата - заштита, обновување и промовирање на одржливото користење на копнените екосистеми, одржливо управување со шумите, борба против опустинувањето и спречување на и повлекување на земјишната деградација и спречување на намалувањето на биолошката разновидност;
- Цел 16: Мир и правда - промоција на мирољубиви и инклузивни општества за одржлив развој,

пристап до правда за сите и изградба на ефикасни, одговорни и инклузивни институции на сите нивоа;

- Цел 17: Партнерство за одржлив развој -зајакнување на средства за спроведување и ревитализација на глобалното партнерство за одржлив развој

ИЛРП на општина Кочани е усогласен со целите на регионалните политики на ЕУ за постигнување рамномерен развој и социјална, економска и територијална кохезија, притоа имплементирајќи мерки кои се однесуваат на растот и вработувањето, противмерки за климатските промени и енергетските прашања и намалувањето на сиромаштијата и социјалната исклученост.

По 2020 година, новата кохезиона политика на ЕУ настојува сите држави да учествуваат во зелената и дигиталната транзиција.

Кохезионата политика на ЕУ од своја страна придонесува за зајакнување на економската, социјалната и територијалната кохезија на Европската Унија. Таа има за цел да ја поправи нерамнотежата помеѓу земјите и регионите. Таа ги исполнува политичките приоритети на Унијата, особено зелената и дигиталната транзиција. Кохезионата политика е главната инвестициска политика на ЕУ и еден од нејзините најконкретни изрази на солидарност.

Петте главни цели на политиката се:

- 1) Попаметна Европа, преку иновации, дигитализација, економска трансформација и поддршка на малите и средни бизниси;

- 2) Позелена Европа без јаглерод, спроведување на Парискиот договор и инвестирање во енергетската транзиција, обновливите извори на енергија и борбата против климатските промени;

- 3) Поповрзана Европа, со стратешки транспорт и дигитални мрежи;

- 4) Посоцијална Европа, обезбедувајќи го европскиот столб за социјални права и поддржувајќи квалитетно вработување, образование, вештини, социјална вклученост и еднаков пристап до здравствена заштита;

- 5) Европа поблиску до граѓаните, преку поддршка на локални стратегии за развој и одржлив урбан развој низ ЕУ.

При подготовката на ИЛРП беа земени предвид и целите на Европскиот зелен договор (ЕЗД) за трансформација на ЕУ во модерна, ресурсно ефикасна и конкурентна економија која планира да биде првиот климатски неутрален континент, обезбедувајќи:

- дека нема да има нето емисии на стакленички гасови до 2050 година;
- економски раст одвоен од користењето на ресурсите;
- дека ниту една личност ниту место нема да биде заборавено.

#### 4.1.2 Допирни точки на ИЛРП со националните стратегии

При консултирање на релевантните национални стратешки документи, основна појдовна точка беше дека националните стратегии и останатите документи се во

согласност со горенаведените цели и иницијативи на Европската Унија.

При подготовката на ИЛРП на општина Велес особено внимание беше посветено на усогласување со целите и локализирање на апликативните мерки и активности предвидени во следните национални секторски стратегии (кои имаат валидно времетраење):

- ✓ Програма за одржлив локален развој и децентрализација 2021 - 2026 година<sup>1</sup>;
- ✓ Акционен план за 2021 - 2023 година на Програмата за одржлив локален развој и децентрализација 2021 - 2026 година<sup>2</sup>;
- ✓ Стратегија за регионален развој на Република Северна Македонија 2021 - 2031 година<sup>3</sup>;
- ✓ Национална стратегија за одржлив развој 2009 - 2030 година<sup>4</sup>;
- ✓ План за спречување на создавање отпад 2022 - 2028 година<sup>5</sup>;
- ✓ План за управување со отпад на Република Северна Македонија 2021 - 2031 година<sup>6</sup>;
- ✓ Национална стратегија за заштита на природата<sup>7</sup>;
- ✓ Национална стратегија за биолошка разновидност со Акционен план 2018 - 2023 година<sup>8</sup>;
- ✓ Национален план за енергија и клима<sup>9</sup>;
- ✓ Стратегија за развој на енергетиката на Република Северна Македонија до 2040 година<sup>10</sup>;
- ✓ Акционен план за обновливи извори на енергија до 2025 година со визија до 2030 година<sup>11</sup>;
- ✓ Стратегија за индустриски развој 2018 - 2027 година, со Акционен план<sup>12</sup>;
- ✓ Стратегија за развој на женското претприемништво 2019 - 2023 година<sup>13</sup>;
- ✓ Национална стратегија за земјоделство и рурален развој 2021 - 2027 година<sup>14</sup>;
- ✓ Национална стратегија за МСП 2018 - 2023 година<sup>15</sup>;
- ✓ Национална стратегија за млади 2016 - 2025 година<sup>16</sup>;
- ✓ Стратегија за родова еднаквост 2022 - 2027 година<sup>17</sup>;

<sup>1</sup>[https://mfs.gov.mk/images/files/POLRD\\_2021-2026\\_MK\\_so%20korekcii\\_Final.pdf](https://mfs.gov.mk/images/files/POLRD_2021-2026_MK_so%20korekcii_Final.pdf)

<sup>2</sup>[https://mfs.gov.mk/images/files/Akciski%20plan%20\\_mk%20\(1\).pdf](https://mfs.gov.mk/images/files/Akciski%20plan%20_mk%20(1).pdf)

<sup>3</sup><https://mfs.gov.mk/files/Strategija-Za-RRR.pdf>

<sup>4</sup><https://www.moepp.gov.mk/wp-content/uploads/2014/12/Nacionalna-Strategija-za-Odrzliv-Razvoj-vo-RM-NSSD-Del-1.pdf>

<sup>5</sup><https://www.moepp.gov.mk/wp-content/uploads/2014/12/%D0%9F%D0%A1%D0%97%D0%9E-2022-2028.pdf>

<sup>6</sup><https://www.moepp.gov.mk/wp-content/uploads/2021/10/.pdf>

<sup>7</sup><https://www.moepp.gov.mk/wp-content/uploads/2014/12.pdf>

<sup>8</sup>[https://www.moepp.gov.mk/wp-content/uploads/2014/12/NATIONAL-BIODIVERSITY\\_MKD.pdf](https://www.moepp.gov.mk/wp-content/uploads/2014/12/NATIONAL-BIODIVERSITY_MKD.pdf)

<sup>9</sup>[https://economy.gov.mk/content/Official%20NECP%20-%20MK%20version\\_11465878.pdf](https://economy.gov.mk/content/Official%20NECP%20-%20MK%20version_11465878.pdf)

<sup>10</sup><https://economy.gov.mk/mk-MK/news/strategii-2759.nspix>

<sup>11</sup><https://economy.gov.mk/Upload/Documents/94b041280dbe4ae6870f6450e30de0a2.pdf>

<sup>12</sup><https://economy.gov.mk/Upload/Documents/Finalna%20Industriska%20Strategija.pdf>

<sup>13</sup><https://economy.gov.mk/Upload/Documents/2023.pdf>

<sup>14</sup>[https://www.mzsv.gov.mk/CMS/Upload/strateski%20dokumenti/ns\\_16\\_2021.pdf](https://www.mzsv.gov.mk/CMS/Upload/strateski%20dokumenti/ns_16_2021.pdf)

<sup>15</sup><https://economy.gov.mk/Upload/Documents/Strategija.pdf>

<sup>16</sup><https://ams.gov.mk/mk/page/youth-strategies>

<sup>17</sup>[https://www.mtsp.gov.mk/content/pdf/2022/strategija\\_/2022\\_2027.pdf](https://www.mtsp.gov.mk/content/pdf/2022/strategija_/2022_2027.pdf)



- ✓ Национална стратегија за еднаквост и недискриминација 2022 - 2026 година<sup>18</sup>;
- ✓ Стратегија за образование 2018 - 2025 година<sup>19</sup>;
- ✓ Фискална стратегија на Република Северна Македонија 2022 - 2024 година (со перспектива до 2026 година)<sup>20</sup>;
- ✓ Програма за реформи во управувањето со јавните финансии 2022 - 2025 година<sup>21</sup> и
- ✓ Други повеќегодишни национални стратегии и планови кои се поврзани со делокругот на надлежностите на општините и се во фаза на подготовка или се планирани за ажурирање.

#### 4.1.3. Допирни точки на ИПЛР со регионалните стратегии

##### Програма за развој на Источниот плански регион 2021-2026 година

Општина Кочани припаѓа на Источниот плански регион и како предмет на анализа се земени документите од овој регион, а првенствено Програмата за развој на Источниот плански регион.

Вредно е да се спомене дека во изработката на овој, како и на другите регионални документи, редовно и во континуитет учествуваат заинтересирани страни од општина Кочани.

<sup>18</sup> [https://www.mtsp.gov.mk/content/pdf/2022/strategija\\_2022-2026.pdf](https://www.mtsp.gov.mk/content/pdf/2022/strategija_2022-2026.pdf)

<sup>19</sup> <https://mon.gov.mk/page/?id=2048>

<sup>20</sup> <https://finance.gov.mk/>

<sup>21</sup> <https://finance.gov.mk/wp-content/uploads/2022/10-2022-2025-MK-Strukturana-za-Vlada-1.pdf>

ИПЛР на општина Кочани е во согласност со следните цели:

**Стратешка цел бр. 1:** Развој на конкурентна и иновативна регионална економија, преку осовременување на инфраструктурата, привлекување на инвестиции и работна сила прилагодена на потребите на пазарот на трудот;

**Стратешка цел бр. 2:** Обезбедување на квалитетни и инклузивни социјални, образовни и здравствени услуги;

**Стратешка цел бр. 3:** Одржливо управување со животната средина и природните ресурси;

**Стратешка цел бр. 4:** Конкурентно земјоделство и подобар квалитет на живот во руралните средини;

**Стратешка цел бр. 5** Зацврстување на Источен плански регион како атрактивна туристичка дестинација;

#### 4.2 Хоризонтално поврзување

Ако при анализата на меѓународните, националните и регионалните документи зборувавме за директна врска и за напор да се постават цели кои означуваат и овозможуваат одржлив и инклузивен развој, усогласено секаде каде што е тоа можно, при анализата на локалните документи целта беше да се идентификуваат и интегрираат сите поединечни секторски цели кои се наведени во постоечките - тематски развојни документи на општината, во еден стратешки документ.

Покрај вертикалното усогласување при изработка на овој стратешки документ во



предвид се земени тековните стратешки документи изготвени од страна на општината<sup>22</sup>.

- Стратегија за локален економски развој 2024-2027;
- Стратегија за меѓуетничка интеграција 2021-2025;
- Родово одговорна стратегија за одржлив развој на општина Кочани 2019 – 2023;
- Стратегија за млади 2019-2023;
- Стратегија за спорт 2021-2025;
- Локален акциски план -Роми 2023-2026;

#### **V. КЛУЧНИ НАОДИ ОД СОЦИО-ЕКОНОМСКАТА И ЕКОЛОШКА АНАЛИЗА, И SWOT АНАЛИЗА**

Со социо-економската и анализата на животната средина беа опфатени сите важни аспекти од животот и развојот на општината Свети Николе. На тој начин е воспоставена информациска и аналитичка основа за формулирање на наредните поглавја на ИЛРП. Истовремено анализата помага и за дополнителна разработка на секундарни секторски - економски, социјални и еколошки развојни планови.

Со подготовката на оваа анализа се демонстрира пристапот на „Системско размислување“ и соодветна средина за добро креирање политики и донесување одлуки.

Социо-економската и анализата на животната средина се засновани на достапни податоци од различни извори и во различни форми. Детален и сеопфатен Извештај од социо-економската и анализата на животната средина е приложен како АНЕКС 1 на ИЛРП, додека во продолжение

се наведени клучните наоди по области на анализа, со опис на општите карактеристики, мапирани потреби и насоки за нивно задоволување.

<sup>22</sup> <https://kocani.gov.mk/strageski-dokumenti/>

Табела 2: Клучни наоди

1. СЕКТОРСКА АНАЛИЗА - Демографска анализа	
Општи карактеристики	Потреби и насоки
<p>Постојано намалување на бројот на жители. Постои тенденција на негативен тренд на природниот прираст на населението.</p> <p>Учеството на младото население (0 до 19 години) е доста ниско во однос на вкупното население 18 %, додека учеството на старото население (60 и повеќе години) е дури 30% од вкупното население што укажува дека во Општина Кочани е во процес на длабоко демографско стареење</p>	<p>Стимулативни демографски мерки на поттикнување на раѓање и стимулирање на здравството и социјалното згрижување во насока на подобрување на здравјето и квалитетот на живот, намалување на економските и социјалните диспаритети, јакнење на економските и социјалните функции, заштита на животната средина и создавање можности за поквалитетен живот;</p> <p>Поголем број на програми и активности за млади и зголемување на капацитетите за заштита на децата;</p> <p>Отворање на центри за ран детски развој и сл. со цел зголемен опфат на деца во предучилишни установи;</p> <p>Овозможување бесплатен дневен престој во установите за згрижување деца за родителите со поголем број на деца проследено и со обезбедување финансиска помош и поддршка за образованието на децата кои потекнуваат од повеќечлени семејства.</p>
<p>Половата структура покажува балансиран однос во општината.</p>	<p>Ваквата застапеност на машката и женската популација упатува на можности за рамноправно користење на ресурсите и почитување на половата рамноправност, односно еднакви можности на мажите и жените.</p>

Негативно миграциско салдо	<p>Преземање стимулативни мерки по сектори за задржување на населението и спречување на иселување.</p> <p>Преземање конкретни мерки за зголемување на инвестициските активности, подигнување на економските, социјалните услови на повисоко ниво;</p> <p>Преземање конкретни мерки за подобрување на квалитетот животот во Општината;</p> <p>Намалувањето на сиромаштијата и обезбедувањето на институционална поддршка за најранливите категории на население вклучувајќи ги жените и младите лица особено во руралните средини. Овие политики и мерки треба да придонесат за менување на монофункционалниот карактер на руралниот простор и збогатување на селската економија преку соодветна на карактеристиките на руралните подрачја дистрибуција на индустриски капацитети (од загадувачка лесна индустрија, главно од агроиндустрискиот сектор) создадени од домашни и странски инвеститори;</p> <p>Изградба на социјални станови во подрачја со тренд на депопулација а со цел да им бидат доделени на млади лица и брачни парови по многу поволни цени;</p>
----------------------------	--

	<p>Давање на бесплатни парцели (до 300 m<sup>2</sup>) со симболични комунални давачки за градба и обезбедена инфраструктура во подрачја со специфични развојни потреби – би се опфатиле семејства со месечни примања до 30 000 денари со горна старосна граница од 35 години, млади брачни парови и многудетни семејства но и еднородителски семејства, жени жртви на родово-базирано насилство, млади кои не се во брачна заедница и други категории согласно спроведена анализа и утврдената состојба во заедницата;</p> <p>Креирање на работни места особено за најранливите категории на населението, жените и младите;</p> <p>Обезбедување на подобрен пристап на жените до здравствена заштита пред се амбуланти и гинеколошки ординации во руралните средини;</p>
--	--

## 2. СЕКТОРСКА АНАЛИЗА - ПАЗАР НА ТРУДОТ

Општи карактеристики	Потреби и насоки
<p>Неповолна образовната структура на невработените лица – Околу 70% од нив се безобразование, со основно или непотполно средно образование</p> <p>Неповолна возрасна структура - (околу 45%) на невработени лица постари од 50 години.</p>	<p>Имплементирање на програми за обука на работната сила со цел прилагодување на структурата на понудата на работната сила од аспект на образованието и стручните квалификации, на структурата на побарувачката.</p> <p>Поблиска соработка со Агенцијата за вработување по однос на спроведување на нивните активни мерки;</p>

	<p>Олеснување на искористување на инструментот младинска гаранција (Инфо ден, поврзување со државни институции);</p> <p>Имплементирање на програми и активности кои ќе ги едуцираат невработените да бараат работа. обуки за CV, мотивационо писмо, форуми на работодавачи).</p> <p>Подготовка на програми за подобрување на компетенциите за вработување и вработливост на невработените , односно за образование на возрасни во рамките на потребите на пазарот на труд низ соработка со Центарот за стручно образование и обука (спроведување на програми за преквалификација и доквалификација) ;</p> <p>Олеснување на пристапот до пазарот на трудот на ранливите категории на граѓани, особено жените од руралните средини, самохраните мајки и жените без образование или со низок степен на образование;</p>
<p>Висока стапка на невработеност во урбаните средини.</p>	<p>Имплементирање на програми кои ќе го стимулираат вработувањето во приватниот сектор, како што е субвенционирање на платите кај новопримените работници, доделување на грантови за самовработување, даночни ослободувања за ново примените работници и сл. Преку овие програми, вработувањето во приватниот сектор треба да се направи поатрактивно од вработувањето во државниот сектор;</p> <p>Имплементирање на програми за директно вработување во јавниот сектор. Организирање на јавни работи, како што се чистење и одржување на паркови, улици, пошумување и сл. се добра можност најранливите лица да се вработат;</p> <p>Имплементирање на програми за</p>

	<p>стимулирање на вработувањето на младите и жените. Овие програми треба да вклучуваат најразновидни тренинзи на невработените млади лица и жените, субвенционирање на платите доколку тие би се вработиле, покривање на трошоците за обука откако ќе се вработат итн.;</p> <p>Имплементирање на програми за практиканство со цел да се зголеми вработливоста на младите невработени, жените и други ранливи категории од населението и да се превенира недостатокот на вештини кога ќе влезат на пазарот на труд;</p>
<p>Голем број на невработените лица со попреченост</p>	<p>Поголема поддршка на компаниите за вработување на лицата со попреченост;</p> <p>Воведување на програми и активности за поддршка на лицата со посебни потреби и олеснување на нивното вклучување и пристап на пазарот на трудот.</p>
<p><b>3 СЕКТОРСКА АНАЛИЗА - Економски аспект</b></p>	
<p><b>Општи карактеристики</b></p>	<p><b>Потреби и насоки</b></p>
<p>Бројот на активни компании е во опаѓање. Се намалуваат микро компаниите, а се зголемуваат средените и големите компании.</p>	<p>Имплементирање мерки за подобрување на деловната клима и зголемување на микро компаниите преку стимулирање.</p> <p>Отворање на Агенција за развој на бизнисот.</p> <p>Воспоставување на локален економско социјален совет (ЛЕСС) со учество на здруженијата на граѓани и приватниот сектор, универзитетите и други локални засегнати страни и воспоставување партнерства за одржлив ЛЕР.</p> <p>Поддршка за основање на социјално претпријатие (ја) со цел да се помогне на најранливите категории.</p> <p>Споделување на навремени и прецизни информации за претпријатијата за достапни национални финансиски</p>

	<p>програми и инструменти за поддршка од страна на ЕЛС, со фокус на жените и младите претприемачи.</p> <p>Воспоставување општински бизнис акцелератор преку кои на лицата кои сакаат да отпочнат бизнис а особено жените, младите и лицата со попреченост како и други ранливи групи, ќе им се обезбедат сите неопходни информации и ќе се даде поддршка да ја реализираат нивната идеја на подрачјето на општината.</p> <p>Мерки за не финансиска поддршка на МСП низ обуки и техничка поддршка; советување и правна помош; помош во маркетинг активностите и за влез на пазари; и промовирање на поврзување на бизнисите.</p>
Постои зона „Лесна индустрија“	Зголемување на капацитетот на зоната со проширување на ДУП от со нови градежно парцели.
Ниско ниво на туристичка промоција	<p>Мерки за интензивирање на промотивната активност.</p> <p>Отворање на Туристичко Информативен Центар (ТИЦ) во Кочани и ставање во функција на ТИЦ на Пониква.</p>
<p>Општина Кочани е единствениот зимски туристички центар во Источниот плански регион</p> <p>Слабо развиена туристичка инфраструктура.</p>	Збогатување на содржините за зимски туризам ( нови патеки и ски лифтови, ски борд парк, содржини за деца и сл.)
Релативно добар број на сместувачки и угостителски објекти	Инвестиции во капацитети со повисока категорија
Општина Кочани располага со природно богатство - геотермална вода	<p>Недоволно искористеност на геотермалниот потенцијал.</p> <p>Изработка на мастер план со техничка документација за можности за искористување на геотермалната вода.</p>
Високо ниво на застапеност на земјоделски површини и добро развиено земјоделие (посебно оризопроизводството), со слаба	Поддршка за обработка на земјиштето од мал посед, интензивирање на земјоделието и обработка на необработените површини.

<p>обработливост</p> <p>Земјоделието е засновано на монокултура (ориз) и расцепкани земјоделски парцели</p>	<p>Зголемување на обработливата површина преку окрупнување на земјиштето и поддршка на земјоделските задруги од Националната стратегија за земјоделство и рурален развој.</p> <p>Јакнење и окрупнување на земјоделските стопанства преку олеснување и одредени бенефиции за малите стопанства за зголемување на обемот на работа и економските резултати и преминување во правна форма на субјекти - стопанства, паралелно со приоритизација во мерките Окрупнување на земјиштето и поддршка на земјоделските задруги.</p> <p>Формирање на Агро-индустриски зони како центри за поттикнување и олеснување на економските активности во земјоделството, по примерот со индустриските зони (посебни зони но и користење на расположливите ресурси кои не се користат во регионот – т.н. „brownfield“ инвестиции или во склоп на веќе постојните индустриски зони) со одредени предуслови и бенефиции за инвеститорите.</p>
<p>Недоволна искористеност на шумските потенцијали</p>	<p>Искористување на шумските потенцијали како посебна гранка, но и поврзаност со други дејности.</p> <p>Искористување на новите можности што ги дава заштитеното подрачје Осогово.</p>
<p>Недоволно посветување на внимание на родовите аспекти</p>	<p>Зајакнување на положбата на жените во руралните подрачја преку промовирање на правото на сопственост на имот и правото да располагаат со ресурси (финансиски и нефинансиски); Поттикнување и приоритизација на учеството на жените како носители на земјоделски стопанства низ поврзување со мерките за Економско јакнење и окрупнување на земјоделските стопанства, консолидација на земјоделското земјиште, но и мерките за правна формализација на</p>



	<p>индивидуалните земјоделски стопанства и формално вработување на жените;</p> <p>Градење на капацитетите на жените како претприемачи, но и нивните квалификации и стручност за поголемо учество во формалната/платена работна сила;</p>
<b>4.СЕКТОРСКА АНАЛИЗА - Комунална инфраструктура и планирање</b>	
<b>Општи карактеристики</b>	<b>Потреби и насоки</b>
Голем дел од постоечката патна инфраструктура е оштетена	Изградба на нови улици и локални патишта и реконструкција на постојните
Недоволна покриеност со водоводна, канализациона и патна инфраструктура во дел од населени места	Изградба и покриеност со водоводна, канализациона и патна инфраструктура во дел од населени места каде недостасува
Немање водоводна и канализациона мрежа во неколку населени места и во СРЦ Пониква	Изградба на на водоводна и канализациона мрежа во руралните населени места и во СРЦ Пониква
Непостоење на планска документација во руралните населените места	Изработка на планска документација во руралните населени места
Проблеми со водоснабдување и поплави при поројни дождови во градот	Реконструкција на водоводната мрежа и доизградба на атмосферска канализација во градот
Сеуште постојат дрвени столбови во енергетската мрежа во општината (градот и населените места)	Да се превземат напори за замена на дрвените столбови со нови бетонски столбови
<b>5.СЕКТОРСКА АНАЛИЗА - СОЦИЈАЛНА ИНФРАСТРУКТУРА</b>	
<b>Општи карактеристики</b>	<b>Потреби и насоки</b>
Во Општина Кочани има 5 основни училишта, 2 средни училишта и едно музичко училиште	Постои потреба од унапредување на условите и стандардите за реализација на воспитно образовниот, како и препознавање и интегрирање на потребите на учениците,
Недостаток на целодневни прифатни центри за учениците	Отварање на целодневна настава во основните училишта
Недостаток на дом за стари лица	Изградба на старечки дом за кој општината има подготвено техничка документација
Се уште не решен проблемот со станарите старата касарна	Изградба на објекти преселување на станарите во старата касарна за кои се обезбедени средства
Постоечките детски градинки немаат	Има потреба од отварање на нова детска

капацитет за згрижување на сите деца	градинка
Постои згрижување на децата во градинки/центри за ран детски развој во две рурални средини во општината	Има потреба од отварање на установи за детско згрижување и во другите руралните средини.
Не постои соодветна пристапност за лица со попреченост во зградите на јавните институции	Изработка на техничка документација за изградба на пристапни рампи-лифтови за лица со посебни потреби за јавните објекти
Недостаток на објекти за згрижување на жртви на семејно насилство	Адаптирање на постоечки објект во центар за згрижување на жртви на семејно насилство
Недостасуваат здравствени установи (амбуланти) во руралните населени места	Субвенционирање за отворање и работа на здравствени установи (амбуланти) во руралните средини
Недостаток на опрема во детските градинки и болницата	Опременување на детските градинки и болницата
Нема центар за рехабилитација на зависности	Отварање на центар за рехабилитација на зависности
<b>6.СЕКТОРСКА АНАЛИЗА - ЗАШТИТА НА ЖИВОТНАТА СРЕДИНА, ЕНЕРГЕТСКА ЕФИКАСНОСТ И ОБНОВЛИВИ ИЗВОРИ НА ЕНЕРГИЈА</b>	
<b>Општи карактеристики</b>	<b>Потреби и насоки</b>
Појави на диви депонии, неуредена времена депонија	Санацијата на дивите депонии и уредување на времената депонија, рециклирањето и обработката на сметот со отварање на регионалната депонија.
Недоволен капацитет на општината	Вработување на нов соодветен стручен кадар, дообука на постоечкиот кадар.
Загадување од сообраќај	Еколошки подобрен јавен транспорт и развивање на инфраструктура за други начини на мобилност.
Незаштитени шумски екосистеми	Редовна заштита на шумските екосистеми од болести, пожари и кражба на дрва.
Ниско ниво на енергетската ефикасност на објектите	Подобрување на енергетска ефикасност на јавните објекти во сопственост на општините, локалните установи и ЈКП
Голем потенцијал за искористување на обновливите извори на енергија	Зголемено искористување на обновливите извори на енергија преку изработка на соодветна документација, инвестиции во истото, обезбедување на дополнителни финансиски средства за овие потреби .
<b>7.СЕКТОРСКА АНАЛИЗА - БЕЗБЕДНОСТ И СИГУРНОСТ НА ЗАЕДНИЦАТА</b>	
<b>Општи карактеристики</b>	<b>Потреби и насоки</b>

<p>Плановите за заштита и спасување во општината направени се врз основа на Проценката на загроеност во Општина Кочани во 2014 година и истата е застарена</p>	<p>Ажурирање на Проценката на загроеност која е направена во 2014 година и при подготовка на планови за заштита и спасување при загроеност да се земат во предвид информациите/насоките од оваа Проценка.</p> <p>Вклучување на општина Кочани во дигиталната платформа за Е-Процена (на ЦУК) со цел за унифициран пристап во анализата и евалуацијата на ризиците, како и подобро донесување на одлуки, координација и комуникација на локално ниво</p> <p>Подготовка и спроведување на Програма за изградба на капацитетите за јакнење на отпорноста од катастрофи на локалните заедници и приватниот сектор, со вклучување на здруженија на граѓаните, а со цел за зајакнување на отпорноста на заедниците на локално ниво.</p>
<p>Застареност на плановите кои вклучуваат клучни информации поврзани со ризиците направени во 2016 и 2018 година</p>	<p>Редовно изготвување и ажурирање на плановите кои вклучуваат клучни информации поврзани со ризиците врз основа на Проценката на загроеност</p> <p>Зајакнување на јавната свест и знаењето на граѓаните за справување со ризиците и опасностите со посебен осврт на потребите и способностите на ранливите категории на граѓани (реализирање на кампањи и едукативни настани во соработка со експерти и здруженија на граѓани).</p> <p>Вклучување на Центарот за јавно здравје во Кочани во локалната рамка на управувањето со кризи, во поглед на надлежностите, податоците, а со цел за подобра проценка, превенција и подготвеност за здравствени и комплексни кризи од страна на ЕЛС.</p>
<p>Не се изготвени сите планови само за заштита и спасување</p>	<p>Донесување и други планови согласно со Проценката на загроеност</p>

Постои ТППЕ со 16 пожарникари	Вработување на нови пожарникари заради до екипираност (согласно законската регулатива)
Постои доброволно противпожарно друштво со 35 доброволци	Обезбедување на соодветна опрема и возила за ДПД
Персоналниот состав на силите за ЦЗ (просторни сили) не е ажуриран	Редовно ажурирање на персоналниот состав на силите за ЦЗ
Не се реализирани потребните обуки на лицата за успешно справување со ризиците	Редовно спроведување обуки на силите за ЦЗ  Континуирано зајакнување на капацитетите на членовите на општинските совети и општинската администрација, локалните установи и ЈКП за управување со кризи и заштита и спасување на граѓани и добра.
Недостасува потребна опрема за успешно справување со ризиците	Опремување на силите за ЦЗ со потребна опрема по вид и број

При изработката на ИЛРП се користеше SWOT анализата, како најчесто користен партиципативен метод за идентификување на најважните внатрешни фактори и надворешните околности важни за општинскиот развој.

SWOT е кратенка на англиски јазик за: „силни страни, слаби страни, можности и закани“. Силните и слабите страни се внатрешни фактори во општината или прашања кои примарно се под контрола на локалните чинители. Во исто време, можностите и заканите се надворешни фактори, околности врз кои локалните чинители имаат мало влијание но мора да бидат свесни за нив и да имаат соодветни механизми да одговорат на нив.

Тематските **SWOT** анализи се изготвени на работилници при изготвување на стратегиските документи. На работилниците учествуваа засегнати страни за изготвување на стратегиски документи, кои се засегнати страни и во овој Интегриран локален развоен план. SWOT анализата беше спроведена врз основа на претходно подготвената социо-економска и еколошка анализа и претставува проверка на реалноста.

Подолу, е презентирана интегрална SWOT анализа, подготвена од општинскиот тим за развојно планирање, а во која е интегрирани и клучните наоди од тематските SWOT анализи.

Табела 3: Интегрална SWOT анализа на општина Кочани

СИЛНИ СТРАНИ	СЛАБИ СТРАНИ
<b>ЛЕР</b>	
<ul style="list-style-type: none"> <li>• Поволна местоположбата на општината - близина до аеродромот и релативно добра поврзаност со Скопје</li> <li>• Природни богатства (планини, геотермални води) и услови за развој на туризмот ( зимски, спа и рурален)</li> <li>• Поволни услови за искористување на Обновливи Извори на Енергија (ОИЕ) (2.222 сончеви часа годишно)</li> <li>• Обновена и со подигнат квалитет магистралната патна инфраструктура</li> <li>• Функционална индустриска зона</li> <li>• Добро развиено земјоделе (оризопроизводство)</li> <li>• Постојење на многу банки кои нудат финансиски услуги за компаниите</li> <li>• Ниска стапка на невработеност во однос на националниот просек</li> <li>• Добра квалификувана работна сила на пониски нивоа</li> <li>• Ниска цена на работната сила</li> <li>• Добра покриеност со ДУП ови - Постојат Урбанистички планови за изградба на производствени објекти и за руралните заедници</li> <li>• Достапност за ново дефинирани парцели од ДУП-ови за потенцијално нови или заинтересирани инвеститори</li> <li>• Постојење на проектна документација за улици и друга инфраструктура</li> </ul>	<ul style="list-style-type: none"> <li>• Недостаток на квалитетни високо образовани кадри особено во преработувачката индустрија</li> <li>• Неусогласеност на образованието со потребите на бизнис секторот</li> <li>• Недоволна искористеност на природниот и геотермалниот потенцијал (има студии, ДУП ови, документација, но недостатасуваат инвестиции)</li> <li>• Висока стапки на невработеност на лица со незавршено основно и средно образование</li> <li>• Недоволна заинтересираност кај невработеното население за преквалификација и доквалификација (посебно оние со послаби квалификации)</li> <li>• Недостаток на организации за поддршка на претпријатијата и претприемништвото</li> <li>• Земјоделе засновано на монокултура (ориз) и расцепкани земјоделски парцели</li> <li>• Недоволно развиено Јавно Приватно Партнерство (ЈПП)</li> <li>• Недоволна соработка помеѓу претпријатијата</li> <li>• Неповолни извори на финансирање за компаниите</li> <li>• Незадоволителна состојба на комуналната и локалната патна инфраструктура</li> <li>• Недоволна дигитализација на услугите</li> <li>• Долги процедури за издавање на одобренија за индустриски</li> </ul>

<ul style="list-style-type: none"> <li>• Дobar менаџерски кадар</li> </ul>	<p>капацитети</p> <ul style="list-style-type: none"> <li>• Нерешени имотно правни односи ( пр. за реализација на ДУП ови)</li> <li>• Недоволна грижа за заштита на животната средина</li> <li>• Недоволна екипираност на ЈП за следење на потребите на индустриските капацитети</li> </ul>
<b>Земјоделство</b>	
<ul style="list-style-type: none"> <li>• Голема површина на обработливо земјиште</li> <li>• Погодни површини на висорамнините за одгледување на крупен и ситен добиток</li> <li>• Поволни, чисти еколошки услови за развој на пчеларството</li> <li>• Поволни услови за органско сточарство</li> <li>• Добри услови за развој на земјоделство како предуслов за рурален туризам</li> <li>• Изработени проекти за развој на рурална инфраструктура</li> <li>• Постојење на институт за ориз</li> <li>• Постојење на пчеларски здруженија</li> <li>• Добри човечки капацитети на администрацијата за аплицирање и реализација на проекти од руралната инфраструктура</li> <li>• Изграден мелиоративен систем и каналска мрежа</li> </ul>	<ul style="list-style-type: none"> <li>• Мал број на пристапни патишта до руралните места</li> <li>• Лоша состојба на постоечката инфраструктура во низинскиот и ридско планинскиот регион</li> <li>• Руиниран систем за водоснабдување</li> <li>• Нередовно чистење на каналите за наводнување</li> <li>• Неконсолидирани обработливи површини</li> <li>• Неискористеност на ИПАРД за поддршка на земјоделието</li> <li>• Неизградена брана Речани</li> <li>• Диви депонии</li> <li>• Централизирани надлежности</li> <li>• Незаинтересираност на младите за започнување со земјоделие</li> <li>• Намалени површини со ориз</li> <li>• Слаба контрола на пестицидите</li> <li>• Недоволен број на откупни и преработувачки центри во земјоделието</li> <li>• Недоволна промоција на оризот</li> </ul>
<b>Туризам</b>	
<ul style="list-style-type: none"> <li>• Добра основна патна инфраструктура до Пониква</li> <li>• Поволна инфраструктура за</li> </ul>	<ul style="list-style-type: none"> <li>• Недоволна инфраструктура на Пониква (Недоволен број на ски лифтови, нередовно одржување</li> </ul>

<p>зимски спортови на Пониква (ски лифтови, топови за снег, ратрак и ски санка, осветлување на стазите за скијање, добра механизација за одржување на стазите)</p> <ul style="list-style-type: none"> <li>• Богатство со геотермални води</li> <li>• Локална туристичка атракција Брана Градче</li> <li>• Излетнички места</li> <li>• Поволни услови за развој на различни видови туризам – зимски, рурален, верски, културен, ловен, риболовен</li> <li>• Постојат велосипедски патеки во планината</li> <li>• Постојат археолошко историски локалитети</li> </ul>	<p>на стазите)</p> <ul style="list-style-type: none"> <li>• Лошо водоснабдување</li> <li>• Недоволни места за паркирање</li> <li>• Нецелосна покриеност со канализациона мрежа</li> <li>• Неизграден бањолошки и спа центар</li> <li>• Недостаток на хотели и сместувачки капацитети</li> <li>• Нема простор за кампинг</li> <li>• Недоволно развиена туристичка понуда - придружни активности на брана Градче (бунгалови, детски паркови, велосипедски патеки), недоволни уредени излетнички места</li> <li>• Недоволна промоција на туристичките потенцијали на општината</li> <li>• Недостаток на човечки потенцијал за посветено изготвување на проекти од туризмот, лобирање за истите, како и за давање на туристички услуги</li> <li>• Не постои јавен превоз до Пониква</li> <li>• Нема сувенир препознатлив за Кочани</li> <li>• Слаба искористеност на информатичките технологии за развој на туризмот</li> </ul>
<b>Животна средина</b>	
<ul style="list-style-type: none"> <li>• Функционална пречистителна станица</li> <li>• Дobar тим на КЈП за одржување на хигиената во градот</li> <li>• Стручен тим за хортикултурно уредување во КЈП</li> <li>• Има здруженија на планинари, извидници, пчелари и велосипедисти</li> </ul>	<ul style="list-style-type: none"> <li>• Недостаток на инфраструктура за коминален отпад (контејнери за селекција)</li> <li>• Ниско ниво на еколошка свест кај граѓаните</li> <li>• Несоодветно постапување со уличните кучиња</li> <li>• Несоодветен третман на угинати животни</li> <li>• Недоволна искористеност на обновливите извори на енергија</li> </ul>

	<ul style="list-style-type: none"> <li>• Несоодветна заштита на браната Градче и Пониква</li> <li>• Недоволно зелени површини во градот</li> <li>• Фаворизирање на централното градско подрачје за одржување и заштита на животната средина</li> <li>• Недоволна и застарена земјоделска механизација</li> <li>• Лошо зимско одржување</li> <li>• Несоодветно мерење на загаден воздух и бучава</li> <li>• Слаба грижа за флората и фауната во регионот</li> <li>• Неажурен инспекторат</li> <li>• Користење на несоодветни извори за греење на домаќинствата (дрва)</li> <li>• Несоодветна координација на надлежните институции за заштита на животната средина</li> </ul>
<b>Образование</b>	
<ul style="list-style-type: none"> <li>• Мултикултури училишта</li> <li>• Доволен капацитет на училиштата</li> <li>• Добра промоција и афирмација на училиштата во локалната средина</li> <li>• Стручен образовен кадар</li> <li>• Искуство од ЕУ проекти</li> <li>• Специјални паралелки за ученици со посебни потреби</li> <li>• Подготвени простории за лица со посебни потреби</li> </ul>	<ul style="list-style-type: none"> <li>• Застарени објекти</li> <li>• Енергетски неефикасни објекти</li> <li>• Недостаток на надгледни средства</li> <li>• Несоодветно спроведување на реонизацијата</li> <li>• Недостаток на спортски терени (сали и игралишта)</li> <li>• Недостаток на спортски реквизити</li> <li>• Руинирани и несоодветни санитарни јазли</li> <li>• Недостаток на целодневни прифатни центри за учениците</li> <li>• Повратници – ученици од странство без соодветни документи за продолжување на образованието</li> <li>• Неможноста на постарите деца кои навреме не започнале со образованието, истото да го надополнат и продолжат</li> <li>• Концентрација на учениците роми во две училишта</li> <li>• Отсуство на регистер на</li> </ul>



	<p>училишни обврзници, како и деца со аутизам, со посебни потреби, социјална состојба и сл. во општината</p> <ul style="list-style-type: none"> <li>• Отсуство на услови за исхрана на учениците во самото училиште</li> <li>• Едукации за професионална ориентација на учениците</li> <li>• Недостаток од центри за советување на учениците</li> </ul>
<b>Здравство и социјална заштита</b>	
<ul style="list-style-type: none"> <li>• Добра основна здравствена инфраструктура</li> <li>• Стипендии за студенти</li> <li>• Проекти за помош на социјално загорени лица и лица од ранливи групи</li> <li>• Постојење на функционален Центар за дијализа</li> <li>• Добри програми за работа во градинките</li> <li>• Добра организациска поставеност во детските градинки</li> </ul>	<ul style="list-style-type: none"> <li>• Недостаток на опрема во градинките</li> <li>• Недостаток на опрема во болницата</li> <li>• Нереновирани објекти</li> <li>• Недоволно установи за социјална заштита (во општината не постои дом за стари лица)</li> <li>• Недостаток на детска градинка</li> <li>• Недостаток на објекти за згрижување на жртви на семејно насилство</li> <li>• Отежнат пристап на одредени локации на брзата помош, особено во централното градско подрачје</li> <li>• Недостаток на дежурна аптека која работи 24 часа</li> <li>• Недостаток на квалификуван кадар во здравството и социјалната заштита</li> <li>• Неорганизиран Паркингот кај болницата</li> <li>• Нема центар за рехабилитација на зависности</li> </ul>
<b>Култура</b>	
<ul style="list-style-type: none"> <li>• Добри човечки капацитети</li> <li>• Организација на традиционални културни манифестации - Денови на кочански ориз, ДАФ, Детски поетски фестивал, Петровденски коначи</li> <li>• Има активни здруженија од</li> </ul>	<ul style="list-style-type: none"> <li>• Недостаток на објекти од областа на културата – инфраструктура (сали, галерија, музеј)</li> <li>• Недостаток на институции од културата</li> <li>• Недостиг на формални културни состави (градски хор, оркестар,</li> </ul>

<p>областа на културата</p>	<p>камерен оркестар, балетски состави и други уметнички групи)</p> <ul style="list-style-type: none"> <li>• Лоша координација на културните дејности</li> <li>• Отсуство на младински културен центар</li> <li>• Потреба од идејно техничко модернизирање на постојните културни манифестации</li> <li>• Недостиг од иницијативи од граѓанскиот сектор</li> <li>• Недоволно вклучување на иницијативите од граѓанскиот сектор во годишните програми на општината</li> <li>• Недостаток од летни манифестации</li> <li>• Недоволна заштита на старата градска архитектура</li> </ul>
<b>Спорт</b>	
<ul style="list-style-type: none"> <li>• Добри основна инфраструктура за спортски активности (терени за тенис, фудбалски стадион, градски базен, спортски сали)</li> <li>• Постојат пливачка, карате, скијачка, боречка и кошаркарска школа</li> <li>• Традиционално рели на Пониква</li> </ul>	<ul style="list-style-type: none"> <li>• Недостаток на тренери</li> <li>• Недостаток на опрема и услови за спорт (Запуштени игралишта, запуштена борачка сала)</li> <li>• Недоволно вложувања во спортот (слаб интерес од спонзори)</li> <li>• Немање на велосипедски патеки</li> <li>• Немање на патека за трчање</li> <li>• Нема планинарски дом</li> <li>• Запустени скијачки стази и жичара</li> <li>• Потреба од реновирање на стадионот</li> <li>• Недоволно сали за рекреативци и клубови</li> <li>• Нема фитнес центар (крос фит, јога, гимнастика)</li> <li>• Недостасува кадар за тенис</li> <li>• Нема затворен базен</li> <li>• Неповолни услови за спорт и рекреација во зимски услови (нема балони за рекреација)</li> </ul>
<b>МОЖНОСТИ</b>	<b>ЗАКАНИ</b>

<b>ЛЕР</b>	
<ul style="list-style-type: none"> <li>• Пристап до финансиска и техничка поддршка од национални програми и ЕУ фондови (програми за поддршка на вработувањето за отворање на нови работни места, програми за едукација на жените и младите за претприемништво, повици за компаниите преку ФИТР)</li> <li>• Можност за финансирање од домашни и странски фондации</li> <li>• Пристап до транспортните коридори</li> <li>• Растечки тренд за искористување на ОИЕ-изградба на фотонапонски центри</li> <li>• Зголемена побарувачка за спа и велнес услуги</li> <li>• Постојна регулатива за заштита на локални брендови (пр.оризот)</li> <li>• Зголемена побарувачка за органски производи на централно и светско ниво</li> <li>• Финансиска поддршка на земјоделството за единица произведена култура или нов посев (субвенции)</li> </ul>	<ul style="list-style-type: none"> <li>• Голема миграција и иселување на населението на државно ниво</li> <li>• Влијание на кризата предизвикана од пандемијата ковид-19</li> <li>• Продлабочување на енергетската криза</li> <li>• Вонредна состојба поради непредвидени околности</li> <li>• Конкуренцијата која доаѓа од ТИРЗ и соседните општини</li> <li>• Неспроведување на закони (недоречености и неусогласености)</li> <li>• Блокади од надворешни фактори за предходно добиени пазари ( пр. Антура и Амфенол)</li> <li>• Климатски промени во земјоделието и шумарството, намалување на количина на вода, емисии на CO<sub>2</sub>, итн.</li> </ul>
<b>Земјоделство</b>	
<ul style="list-style-type: none"> <li>• Пристап до финансиска и техничка поддршка од национални програми и ЕУ фондови</li> </ul>	<ul style="list-style-type: none"> <li>• Административни бариери</li> <li>• Климатски промени во земјоделието и шумарството (намалување на количина на вода, емисии на CO<sub>2</sub>, итн.)</li> <li>• Несоодветна политика за поддршка на земјоделството на централно ниво (Нерегулиран увоз на земјоделски производи, итн.)</li> <li>• Недоволна финансиска помош од централната власт</li> </ul>
<b>Туризам</b>	

<ul style="list-style-type: none"> <li>• Пристап до финансиска и техничка поддршка од национални програми и ЕУ фондови</li> </ul>	<ul style="list-style-type: none"> <li>• Конкуренција во дијаметар од 500 км</li> <li>• Климатски промени (Недостаток на снег)</li> <li>• Глобални политички и економски кризи</li> </ul>
<b>Животна средина</b>	
<ul style="list-style-type: none"> <li>• Соодветна законската регулатива за заштита на животната средина</li> <li>• Пристап до финансиска и техничка поддршка од национални програми и ЕУ фондови</li> </ul>	<ul style="list-style-type: none"> <li>• Недостаток на секундарна легислатива и недоволна примена на регулативата за казнување</li> </ul>
<b>Образование</b>	
<ul style="list-style-type: none"> <li>• Пристап до фондови за Прекугранична соработка</li> <li>• Реформа во стручното образование</li> </ul>	<ul style="list-style-type: none"> <li>• Интензивни трендови на миграција на национално ниво (намален број на ученици поради иселувањето)</li> </ul>
<b>Здравство и социјална заштита</b>	
	<ul style="list-style-type: none"> <li>• Интензивни трендови на миграција на национално ниво (одлив на кадар)</li> <li>• Неповолни демографски трендови (намален наталитет, зголемен морталитет, стареење на населението)</li> </ul>
<b>Култура</b>	
<ul style="list-style-type: none"> <li>• Пристап до финансиска и техничка поддршка од национални програми и ЕУ фондови</li> </ul>	<ul style="list-style-type: none"> <li>• Несоодветна политика за поддршка на културата на централно ниво (Краткорочно финансирање на културни манифестации – годишно аплицирање иако се традиционални манифестации)</li> <li>• Несоодветна надлежност за културното наследство - Завод и музеј Штип е надлежен за Кочани</li> </ul>
<b>Спорт</b>	

	<ul style="list-style-type: none"> <li>• Интензивни трендови на миграција на национално ниво (иселување на младите)</li> </ul>
--	--

## VI. Изјава за визија на општината

*Општина Кочани – паметна, зелена и енергетски ефикасна општина, препознатлива како туристичка дестинација, со одржлив економски развој и максимална искористеност на обновливите извори на енергија, економски и културен центар во кој секој граѓанин ја гледа својата иднина.*

## VII. Стратешки развојни цели на општината

### Урбанизам, градење и уредување на просторот и градежното земјиште

Подобрена културна инфраструктура преку изградба или реконструкција на најмалку два објекти и зголемена посетеност на културни настани за 20%

### Спорт и рекреација

Зголемено користење на спортски и рекреативни објекти обезбедувајќи можности за учество на мажи, жени, момчињата и

Доразвиени сеопфатни урбанистички планови кои вклучуваат регулативи за зонирање, подобрување на инфраструктурата и насоки за користење на земјиштето за поддршка на рамномерен просторен развој и подобрување на квалитетот на животот за сите граѓани.

Заштита на животната средина и природата  
Намалено загадување на воздухот и водата за 10% и спроведени најмалку 3 мерки за заштита на животна средина

### Локален економски развој

Зајакнати капацитетите на општината за поддршка на приватниот сектор и зголемување на локалната вработеност за 15%

### Комунални дејности

Зголемено задоволство на граѓаните од квалитетот на комуналните услуги за 30%.

### Култура

девојчињата и лицата со попречености за најмалку 20% преку изградба или реновирање на најмалку 3 објекти и зголемена свест за потребата од активен животен стил за 15%.

### Социјална заштита и заштита на децата

Поголема инклузивност на социјалните услуги и пристап до најмалку 60% од ранливите групи преку подобрување на пристапот до услуги за лицата со попреченост и реновирање на постоечки објекти.

### Образование

Зголемен квалитет на образованието преку реконструирање на најмалку 3 училишта во урбаните и руралните средини. Во сите инфраструктурни интервенции ќе се применува родово сензитивен пристап, со посебен акцент на создавање услови кои ги задоволуваат потребите на девојчињата, момчињата и учениците со попречености.

### Здравствена заштита

Зголемување на пристап до здравствени услуги за 25%, на сите категории граѓани.

### Заштита и спасување (на доверба и на материјалните добра)

Зголемен капацитет на институциите за справување со катастрофи и зголемена свесност на најмалку 30% од граѓаните за протоколите за итни случаи.

### Противпожарна заштита

Намалени инцидентите поврзани со пожари за 20% преку надградба на противпожарната опрема, изградба на нови противпожарни станици и зголемување на свеста на заедницата преку редовни работилници за заштита од пожари

### Родова еднаквост

Да се постигне повисока родова еднаквост во општинското управување преку спроведување на родово чувствителни политики и намалување на родовите разлики во вработувањето и образованието за 15%.

## VIII. Изјава за развојни приоритети

Во интегрираниот развоен план се опфатени приоритетните развојни можности во следните четири години, односно во период 2024-2027 година. Приоритетите се утврдени согласно изготвените анализи и консултациите со граѓаните на форумските сесии и граѓанските собири по урбани и месни заедници, одржани средби на граѓаните и деловните субјекти со Градоначалникот и општинската администрација.

Од приоритетно значење е да се создават поволни услови за економски развој, за нови инвестиции, кои би придонеле и нови вработувања, унапредување на земјоделското производство, развој на зимскиот, спа и рурален туризам со кои би се искористиле расположите потенцијали, вложувањата во подобрување на животната средина и подобар амбиент на општината како за граѓаните, така и за посетителите.

За севкупен развој на општината секако најзначајно и најголем приоритет е постоење на современа инфраструктура, пристапни патишта, канализациона и водоводна инфраструктура до секој деловен субјект, секое населено место, секој дом. Со изградба на инфраструктура во ромското мало, Општина Кочани во следниот четири годишен период посветува внимание и на подобрување на

условите за живеење на ранливите категории, особено на ромското население во тој дел од градот Кочани.

Значајни за развојот на општината се многуте културни манифестации кои се одржуваат континуирано секоја година, потоа вложувањата во спортот и тоа како во спортските друштва, така ви во изградба на нови игралишта.

Општината Кочани во континуитет е посветена на развојот на постоечките и воведување на нови јавни услуги. Во следниот период е планирано поставување на фотовалтаици на сите јавни објекти, набавка на електрични автомобили и тротинети за општинската администрација, воведување на

електрични автобуси за јавен превоз на учениците и граѓаните на територија на општината, се' со единствена цел за поквалитетна животна средина и подобар живот на сите граѓани.

Развојни програми, цели на програмите, мерки, активности и портфолио на проекти

Со цел ИЛРП да биде блиску поврзан со буџетскиот процес во општината, направена е примарна анализа на приходите и расходите на општината по сметки, за 2021 и 2022 година и на вкупни расходи по надлежности за 2021 и 2022 година. Наодите се орезентирани во табелите подолу.

Табела 4.1. Приходи на општината по сметки за 2021 и 2022 година

Приходна сметка	2021	2022	Раст 2022/2021	Структура 2021%	Структура 2022%	% промена на структура
Основен буџет на општините	202.643.229	195.820.801	0,97	34,95%	34,83%	-0,12%
Донации	24.233.902	4.570.737	0.19	4,17%	0,81%	-3,36%
Кредити	17.044.452	4.144.442	0.24	2,93%	0,73%	-2,2%
Самофинансирачки активности	9.025.795	11.643.870	1.29	1,55%	2,07%	0,52%
Дотации	326.834.452	345.886.723	1.06	56,37%	61,5%	5,13%

<b>Вкупен приход</b>	<b>579.781.830</b>	<b>562.066.573</b>	<b>3.75</b>	<b>99,97%</b>	<b>99,94%</b>	
----------------------	--------------------	--------------------	-------------	---------------	---------------	--

Табела 4.2. Приходи на општината по сметки за 2022 и 2023 година

Приходна сметка	2022	2023	Раст 2023/2022	Структура 2022%	Структура 2023%	% промена на структура
Основен буџет на општините	195.820.801	271.121.000	1.38%	34,83%	38,33%	3.5%
-Донации	4.570.737	418,064,000	91,46%	0,81%	4,85%	4.04%
Кредити	4.144.442	0	0	0,73%	0%	-0.73%
Самофинансирачки активности	11.643.870	18.080.000	0.15%	2,07%	2,56%	0.49%
Дотации	345.886.723	383.749.000	1.1%	61,5%	54,26%	-7.24%
<b>Вкупен приход</b>	<b>562.066.573</b>	<b>707.265.000</b>	<b>94,09%</b>	<b>99,94%</b>	<b>100%</b>	

Табела 5.1.. Расходи на општината по сметки за 2021 и 2022 година

Расходна сметка	2021	2022	Раст 2022/2021	Структура 2021%	Структура 2022%	% промена на структура
Основен буџет на општините	255.049.928	213.342.956	0,84	39,96%	35,97%	-3,99%
Донации	21.238.313	13.310.243	0,63	3,32%	2,24%	-1,08%
Кредити	17.044.452	4.144.442	0,24	2,67%	0,69%	-1,98%
Самофинансирачки активности	10.243.325	9.538.830	0,93	1,60%	1,60%	0%
Дотации	334.679.576	352.761.695	1,05	52,43%	59,47%	7,04%
<b>Вкупен приход</b>	<b>638.255.594</b>	<b>593.098.166</b>	<b>3,69%</b>	<b>99,98%</b>	<b>99,97</b>	



Табела 5.2.. Расходи на општината по сметки за 2022 и 2023 година

Расходна сметка	2022	2023	Раст 2023/2022	Структура 2022%	Структура 2023%	% промена на структура
Основен буџет на општините	213.342.956	134.226.166	0,63	35,97%	22,65%	-13,32%
Донации	13.310.243	7.317.554	0,55	2,24%	1,78%	-0,46%
Кредити	4.144.442	0	0	0,69%	0	-0.69%
Самофинансирачки активности	9.538.830	11.697.009	1,23	1,60%	1,99%	0,39%
Дотации	352.761.695	392.946.757	1,11	59,47%	66,01%	6,54%
<b>Вкупен приход</b>	<b>593.098.166</b>	<b>546.187.486</b>	<b>3,52%</b>	<b>99,97%</b>	<b>86,43%</b>	

Табела 6.1. Вкупни расходи на општината по надлежности во 2021 и 2022 година

Надлежност	2021	2022	Раст 2022/2021	Структура 2021%	Структура 2022%	% промена на структура
А- Совет на општина	4.875.265	4.622.079	0,95	1,19%	0.89%	-0,3%
А1 –Изборни активности	6.200.000	596.235	0,10	1,51%	0,11%	-1,4%
Д- Градоначалник	2.300.002	2.533.682	1,10	0,56%	0,49%	-0,07%
Е-Општинска администрација	59.465.535	60.890.682	1,02	14,56%	11,84%	-2,72%
Ф- Урбано планирање	872.872	77.880	0,09	0,21%	0,01%	-0,2%
Г- Локален економски развој	720.018	463.422	0,64	0,17%	0,09%	-0,08%

J- Комунални дејности		89.533.903			17,42%	
K - Култура	1.826.768	2.299.932	1,26	0,44%	0,44%	0%
Л - Спорт и рекреација	3.627.025	3.509.753	0,97	0,88%	0,68%	-0,2%
М – Програми за развој						
Н - Образование	272.974.534	291.249.457	1,07	66,87%	56,67%	-10,2%
Р – Заштита на животна средина и природа	1.447.927	810.666	0,56	0,35%	0,15%	-0,2%
Т – Унапредување на здравствена заштита	2.556.576	2.540.914	0,99	0,62%	0,49%	-0.13%
В – Социјална заштита и заштита на деца	41.662.559	43.692.959	1,05	10,2%	8,50%	-1,7%
W– Противпожарна заштита	9.503.719	11.094.465	1,17	2,32%	2,15%	0.17%
Q - Заштита и спасување						
X – Родова еднаквост	133.340			0,03%		
<b>Вкупно</b>	<b>408.166.140</b>	<b>513.916.029</b>	<b>10,97%</b>	<b>99,91%</b>	<b>99,43%</b>	

Табела 6.2. Вкупни расходи на општината по надлежности во 2022 и 2023 година

Надлежност	2022	2023	Раст 2023/2022	Структура 2022%	Структура 2023%	% промена на структура
------------	------	------	----------------	-----------------	-----------------	------------------------

А- Совет на општина	4.622.079	4.600.000	0.99%	0.89%	0,65%	-0.24%
А1 –Изборни активности	596.235			0,11%		
Д- Градоначалник	2.533.682	3.227.000	1.27%	0,49%	0,46%	-0.03%
Е-Општинска администрација	60.890.682	70.160.000	1.15%	11,84%	9,92%	-1.92%
Ф- Урбано планирање	77.880	5.552.000	71.2%	0,01%	0,78%	0.77%
Г- Локален економски развој	463.422	1.720.000	3.71%	0,09%	0,24%	0.15%
Ј- Комунални дејности	89.533.903	48.130.000	0.53%	17,42%	6,81%	-10.61%
К - Култура	2.299.932	13.990.000	6.08%	0,44%	1,98%	1.54%
Л - Спорт и рекреација	3.509.753	4.700.000	1.33%	0,68%	0,66%	-0.02%
М – Програми за развој		135.528.000			19,16%	
Н - Образование	291.249.457	326.388.000	1.12%	56,67%	46,15%	-10.52%
Р – Заштита на животна средина и природа	810.666	2.985.000	3.68%	0,15%	0,42%	0.27%
Т – Унапредување на здравствена заштита	2.540.914	3.250.000	1.27%	0,49%	0,46%	-0.03%
В – Социјална заштита и заштита на деца	43.692.959	72.053.000	1.64%	8,50%	10,19%	1.69%
W– Противпожарна заштита	11.094.465	14.682.000	1.32%	2,15%	2,08%	-0.17%
Q - Заштита и						

спасување						
X – Родова еднаквост		300.000			0,04%	
Вкупно	<b>513.916.029</b>	<b>707.265.000</b>	95,29%	99,93	100%	

Програмите кои се составен дел на ИЛРП на општината Кочани се усогласени со општинскиот буџетски циркулар за 2024 година пропишан од министерот за финансии.

### Програма за урбано планирање

#### Потпрограма за изработка на урбанистички планови и урбанистички проекти

Име на буџетска програма	Програма за урбано планирање	Ознака на буџетска/општинска програма	FA
Развојна потпрограма	Изработка на урбанистички планови и урбанистички проекти	Ознака на развојна потпрограма	FAA
Цели на развојната потпрограма (идентификација на цели кои ќе се постигнат со реализација на развојната потпрограма)	Целта на оваа потпрограма е да обезбеди рамномерен просторен развој, рационално уредување и користење на просторот, создавање и унапредување на условите за хумано живеење и работа на граѓаните, надминување на урбаните бариери, одржлив просторен развој, унапредување на животната средина и природата, заштита на недвижното културно наследство		
Планирани активности	Изработка на урбанистички планови и урбанистички проекти: 1. Вон населено место 2. За село 3. За град Кочани		
Очекувани резултати / ефекти	Овозможување на градби и комплекси на подрачјето на Општина Кочани согласно законската регулатива.		
Ризик и претпоставки	Ненавремено отпочнување на активностите, временски непогоди при реализацијата, како и проблеми со динамиката на реализација.		

Датум на започнување со имплементација на проектот	01/01/2024			
Датум на завршување на проектот	12/31/2027			
Вкупна вредност	23.205.000 МКД			
Име на студија	Изградба на други објекти			
	2024	2025	2026	2027
Индикатори	5.000.000 МКД	5.500.000 МКД	6.050.000 МКД	6.655.000 МКД
Статус на реализација на проектот	Во тек			
Начин на реализација (самостојно или во партнерство)	Општина Кочани			
Родова респонсивност (краток опис)	Подеднаква застапеност на мажи и жени, девојчиња и момчиња			

### Потпрограма за уредување на градежно земјиште (капитални трошоци)

Име на буџетска програма	Програма за урбано планирање	Ознака на буџетска/општинска програма	ФА
Развојна потпрограма	Уредување на градежно земјиште (капитални трошоци)	Ознака на развојна потпрограма	ФАА
Цели на развојната потпрограма (идентификација на цели кои ќе се постигнат со	Целта на оваа потпрограма е да се обезбедат подобри услови за урбано живеење преку изградба на објекти како што се: пристапни улици и тротоари, потпорни сидови, заштитни огради и столпчиња, оградување и одржување на спортски игралишта, како и изработка на техничка документација.		

реализација на развојната потпрограма)				
Планирани активности	4. Бетонирање на пристапни улици и тротоари 5. Изградба на потпорни сидови 6. Изградба на тротоари со бекатон плочки 7. Изработка на проектна документација за мост 8. Изградба на заштитни столпчиња 9. Изработка на проектна документација за објекти за лица со социјален ризик			
Очекувани резултати / ефекти	Бетонирани пристапни улици и тротоари со бекатон плочки, изградени потпорни сидови, заштитни огради и столпчиња, изработена техничка документација за мостови и за објекти за лица со социјален ризик.			
Ризик и претпоставки	Ненавремено отпочнување на активностите, временски непогоди при реализацијата, како и проблеми со динамиката на реализација.			
Датум на започнување со имплементација на проектот	01/01/2024			
Датум на завршување на проектот	12/31/2027			
Вкупна вредност	75.091.000 МКД			
Име на студија	Изградба на други објекти			
	2024	2025	2026	2027
Индикатори	16.400.000 МКД	18.291.000 МКД	18.900.000 МКД	21.500.000 МКД
Статус на реализација на проектот	Во тек			
Начин на реализација (самостојно или во партнерство)	Општина Кочани			
Родова респонсивност (краток опис)	Подеднаква застапеност на мажи и жени, девојчиња и момчиња			

**Потпрограма за Уредување на простор во рурални подрачја (капитални трошоци)**

Име на буџетска програма	Програма за урбано планирање	Ознака на буџетска/општинска програма		FD
Развојна потпрограма	Уредување на простор во рурални подрачја (капитални трошоци)	Ознака на развојна потпрограма		FDA
Цели на развојната потпрограма (идентификација на цели кои ќе се постигнат со реализација на развојната потпрограма)	Целта на оваа потпрограма е да се уреди просторот во населбите во руралните среднини преку изградба на локални патишта со што би се олеснил пристапот до градот и подобрување на условите за живот во руралните подрачја.			
Планирани активности	1. Изградба на локални патишта			
Очекувани резултати / ефекти	Изградени локални патишта во руралните подрачја			
Ризик и претпоставки	Ненавремено отпочнување на активностите, временски непогоди при реализацијата, како и проблеми со динамиката на реализација.			
Датум на започнување со имплементација на проектот	01/01/2024			
Датум на завршување на проектот	12/31/2027			
Вкупна вредност	13.700.000 МКД			
Име на студија	Уредување на простор во рурални подрачја			
	2024	2025	2026	2027
Индикатори	3.000.000 МКД	3.500.000 МКД	4.000.000 МКД	3.200.000 МКД
Статус на реализација на проектот	Во тек			
Начин на реализација (самостојно или во партнерство)	Општина Кочани			
Родова респонсивност (краток опис)	Подеднаква застапеност на мажи и жени, девојчиња и момчиња			

## Програма за комунални дејности

## Потпрограма за изградба и реконструкција на локални патишта и улици во Општината

Име на буџетска програма	Уредување на градежно земјиште (капитални трошоци)	Ознака на буџетска/општинска програма	ЈД
Развојна потпрограма	Изградба и реконструкција на патишта и улици во Општината	Ознака на развојна потпрограма	ЈДА
Цели на развојната потпрограма (идентификација на цели кои ќе се постигнат со реализација на развојната потпрограма)	Подобрена патна инфраструктура, поефикасен транспорт на луѓе и стоки во населените места, квалитетно сообраќајно решение за поврзување со градот, создавање на услови за побрз економски развој.		
Планирани активности	<ol style="list-style-type: none"> <li>Изработка на проектна документација за улици и патишта</li> <li>Ревизија на проекти</li> <li>Изградба: <ul style="list-style-type: none"> <li>Пробивање и тампонирање на улици</li> <li>Рехабилитација на дел од ул.Илинденска</li> <li>Рехабилитација на дел од ул.Тодосие Паунов (кај полициска станица)</li> <li>Рехабилитација на дел од ул.Лазар Андонов и спортско игралиште пред зграда</li> <li>Рехабилитација на дел од ул.Тодосие Паунов (помеѓу два кружни тека м.в. Ило рого)</li> <li>Реконструкција на дел од ул.Никола Карев и дел од ул.Кеј на револуција-Оризари</li> <li>Изградба на дел од ул.Новопроектирана 1 во Лесна индустрија</li> <li>Рехабилитација на ул.Сребран Димитров с.Прибачево</li> <li>Изградба на дел од ул.Кеј на револуцијата спој со ул.Ангел Донеv</li> <li>Изградба на дел од ул.Генерал Апостолски с.Оризари</li> <li>Изградба на дел од општински пат за с.Јастребник</li> <li>Изградба на дел од општински пат за с.Полаќи</li> <li>Рехабилитација на дел од ул.Цар Самуил и дел од ул.Христијан Карпош</li> <li>Рехабилитација на дел од ул.4-та Македонска</li> <li>Изградба на дел од ул.Стефан Коцев</li> </ul> </li> </ol>		



	<p>Изградба на дел од ул.Мите Јорданов с.Тркање  Рехабилитација на дел од ул.Ристо Симјонов  Рехабилитација на дел од ул.Киро Кикенски  Изградба на дел од ул.Никола Карев и дел од ул.градска магистрална ул.Новопроектиран 1-Кочани  Изградба на дел од ул.Роза Петрова и дел од ул.554 -Кочани  Реконструкција на дел од ул.Бел Камен-Кочани јужно  Реконструкција на дел од ул.крак Генерал Апостолски  Ул.Стамен Манов-изградба на потпорен ѕид  Реконструкција на Сервисна ул.8 (ул.Први Мај)  Реконструкција на дел ул.Рајко Жинзифов  Изградба на дел од ул.Пристапна 1-Кочани  Изградба на дел од пешачка улица 8 и дел од ул.Пристапна 1-Кочани  Изградба на дел од потисен цевковод од јазол 4 до изливен базен на препумпна станица - Кочани  Дом на престој за стари лица  Изградба на дел од ул.Стамбена 8  Изградба на ул.Новопроектирана 7 на Пониква  Реконструкција на ул.Гоце Делчев Кочани  Реконструкција на ул.Борис Трајковски  Реконструкција на дел од ул.Партизанска  Реконструкција на дел од ул.Теодосие Паунов</p> <p>4. Реконструкција  4.1 Крпење на прекопи на улици со асфалт  5. Надзор над изведба  6. Експропријација</p>			
Очекувани резултати / ефекти	Современа патна инфраструктура во градот, побрз економски развој, подобри услови за живеење во населените места. Да се приближи квалитетот на животот во селата со тој во градските средини.			
Ризик и претпоставки	Ненавремено отпочнување на активностите, временски непогоди при реализацијата, како и проблеми со динамиката на реализација.			
Датум на започнување со имплементација на проектот	01/01/2024			
Датум на завршување на проектот	12/31/2026			
Вкупна вредност	519.697.954 МКД			
Име на студија	Изградба и реконструкција на локални патишта и улици			
	2024	2025	2026	2027
Индикатори	56.743.624	441.354.330	9.700.000 МКД	11.900.000 МКД

	MKD	MKD		
Статус на реализација на проектот	Во тек			
Начин на реализација (самостојно или во партнерство)	Општина Кочани Финансирано од други нивоа на власт Кредити и донации			
Родова респонсивност (краток опис)	Подеднаква застапеност на мажи и жени, девојчиња и момчиња			

### Потпрограма за изградба на системи за водоснабдување во општината

Име на буџетска програма	Програма за комунални дејности	Ознака на буџетска/општинска програма	JG
Развојна потпрограма	Изградба на системи за водоснабдување во Општината	Ознака на развојна потпрограма	JGA
Цели на развојната потпрограма (идентификација на цели кои ќе се постигнат со реализација на развојната потпрограма)	Замена на дотраените цевки за водоснабдување во општина Кочани како и реконструкција на преостанатата водоводна мрежа која сеуште е со азбестни цевки во градот. Со тоа ќе добиеме целосно современи водоснабдителни системи и ќе одговориме на реакциите на граѓаните како и проблемите кои ги имаат досега.		
Планирани активности	<ol style="list-style-type: none"> <li>Изградба и реконструкција на водоводна мрежа во Општината</li> <li>Изработка на проектна документација за препумпна станица</li> </ol>		
Очекувани резултати / ефекти	Подобрување на условите за живеење во населените места, обезбедување на здрава вода за пиење и реализација на урбанистички планови за населените места во градот во делот на водоводната мрежа.		
Ризик и претпоставки	Реализацијата е во зависност од КЈП Водовод при приклучување на постоечката водоводна мрежа, како и проблеми со динамиката на реализација.		

Датум на започнување со имплементација на проектот	01/01/2024			
Датум на завршување на проектот	12/31/2027			
Вкупна вредност	10.800.000 МКД			
Име на студија	Изградба на водоводната мрежа			
	2024	2025	2026	2027
Индикатори	2.600.000 МКД	4.000.000 МКД	2.000.000 МКД	2.200.000 МКД
Статус на реализација на проектот	Во тек			
Начин на реализација (самостојно или во партнерство)	Општина Кочани Финансирано од други нивоа на власт Кредити и донации			
Родова респонсивност (краток опис)	Подеднаква застапеност на мажи и жени, девојчиња и момчиња			

**Потпрограма за изградба на системи за одведување и прочистување на отпадни води во Општината**

Име на буџетска програма	Програма за комунални дејности	Ознака на буџетска/општинска програма	Ј
Развојна потпрограма	Изградба на системи за одведување и прочистување на отпадни води во Општината	Ознака на развојна потпрограма	ЈА
Цели на развојната потпрограма (идентификација на цели кои ќе се постигнат со реализација на развојната	Цели на оваа потпрограма се изградба на целокупната фекална и атмосферска канализација за потребите на градот и населените места, како и зачувување на животната средина од загадување со отпадни води во општина Кочани.		

потпрограма)				
Планирани активности	<ol style="list-style-type: none"> <li>1. Подготвување на технички проекти</li> <li>2. Изградба и реконструкција на сливни решетки од полимер бетон</li> <li>3. Изградба на фекална и атмосферска канализација</li> <li>4. Експропријација</li> </ol>			
Очекувани резултати / ефекти	Изработена техничка документација, извршена експропријација, изградена фекална и атмосферска канализација, како и реконструирани сливни решетки.			
Ризик и претпоставки	Ненавремено отпочнување на активностите, временски непогоди при реализацијата, како и приклучокот зависи од КЈП Водовод.			
Датум на започнување со имплементација на проектот	01/01/2024			
Датум на завршување на проектот	12/31/2027			
Вкупна вредност	31.760.000 МКД			
Име на студија	Изградба на фекална и атмосферска канализација			
	2024	2025	2026	2027
Индикатори	5.800.000 МКД	10.000.000 МКД	7.600.000 МКД	8.360.000 МКД
Статус на реализација на проектот	Во тек			
Начин на реализација (самостојно или во партнерство)	Општина Кочани Финансирано од други нивоа на власт Кредити и донации			
Родова респонсивност (краток опис)	Подеднаква застапеност на мажи и жени, девојчиња и момчиња			

#### Потпрограма за капитални расходи за урбана опрема

Име на буџетска програма	Програма за комунални дејности	Ознака на буџетска/општинска програма	ЈЛ
--------------------------	--------------------------------	---------------------------------------	----

Развојна потпрограма	Капитални расходи за урбана опрема	Ознака на развојна потпрограма		JN
Цели на развојната потпрограма (идентификација на цели кои ќе се постигнат со реализација на развојната потпрограма)	Целта на оваа потпрограма е да се остварат естетски обликувани подобрувања на јавниот простор во општината согласно со најсовремените стандарди за уредување, оплеменување, и хуманизација на просторот и заштита на животната средина.			
Планирани активности	<ol style="list-style-type: none"> <li>1. Изградба на детско игралиште</li> <li>2. Реконструкција на споменик на слободата</li> <li>3. Уредување на парк во м.в Колерски гробишта</li> <li>4. Опременување на детско игралиште на ул.Павлина Велјанова</li> <li>5. Набавка на урбана опрема</li> </ol>			
Очекувани резултати / ефекти	Изградено детско игралиште, реконструиран Споменикот н а слободата, уреден паркот во м.в Колерски гробишта, опремено детско игралиште и набавена урбана опрема.			
Ризик и претпоставки	Ненавремено отпочнување на активностите, временски непогоди при набавката и инсталирањето на урбаната опрема, како и проблеми со динамиката на реализација.			
Датум на започнување со имплементација на проектот	01/01/2024			
Датум на завршување на проектот	12/31/2027			
Вкупна вредност	6.890.000 MKD			
Име на студија	Набавка на урбана опрема			
	2024	2025	2026	2027
Индикатори	1.900.000 MKD	1.000.000 MKD	1.900.000 MKD	2.090.000 MKD
Статус на реализација на проектот	Во тек			
Начин на реализација (самостојно или во партнерство)	Општина Кочани Грант/донации			
Родова респонсивност	Подеднаква застапеност на мажи и жени, девојчиња и момчиња. Во сите инфраструктурни интервенции ќе се применува родово			

(краток опис)	сензитивен пристап, со посебен акцент на создавање услови кои ги задоволуваат потребите на девојчињата, момчињата и учениците со попречености.
---------------	--

### Потпрограма за изградба на јавно осветлување

Име на буџетска програма	Програма за комунални дејности	Ознака на буџетска/општинска програма	ЈЛ
Развојна потпрограма	Изградба на јавно осветлување	Ознака на развојна потпрограма	ЈА
Цели на развојната потпрограма (идентификација на цели кои ќе се постигнат со реализација на развојната потпрограма)	Цел на потпрограмата за изградба на јавно осветлување е да се спроведат активности за изградба, доградба и одржување на јавното осветлување на подрачјето на општина Кочани.		
Планирани активности	<ol style="list-style-type: none"> <li>Изградба на капацитети во енергетиката</li> <li>Надзор</li> </ol>		
Очекувани резултати / ефекти	Изградба на нови линии со поставување на електрични столбови, нови улични светилки во градот и населените места од подрачјето на Општина Кочани, поставување на светлосни канделабри, како и редовна замена на прегорени и скршени сијалици, замена на оштетени светлосни арматури, замена на заштитни стакла и замена на сите останати елементи на сијаличното место. Приорет на оваа потпрограма е навремено да се отклонуваат дефекти на улично осветлување и истото да се проширува. Набавката на елементи за уличното осветлување ќе се реализира преку тендерски постапки. Преку оваа потпрограма ќе се финансира и новогодишното украсување и осветлување.		
Ризик и претпоставки	Ненавремено отпочнување на активностите, временски непогоди при набавката и инсталирањето на опрема, како и проблеми со динамиката на реализација.		
Датум на започнување со имплементација на проектот	01/01/2024		
Датум на завршување на	12/31/2027		

проектот				
Вкупна вредност	12.398.000 МКД			
Име на студија	Изградба на јавно осветлување			
	2024	2025	2026	2027
Индикатори	3.098.000 МКД	3.000.000 МКД	3.000.000 МКД	3.300.000 МКД
Статус на реализација на проектот	Во тек			
Начин на реализација (самостојно или во партнерство)	Општина Кочани Грант/донации			
Родова респонсивност (краток опис)	<p>Подеднаква застапеност на мажи и жени, девојчиња и момчиња. Подобрувањето на јавното осветлување ќе придонесе за зголемување на безбедноста, мобилноста и квалитетот на животот на жените и мажите во јавните простори. За жените, подброто осветлување ја намалува перцепцијата на несигурност и го минимизира ризикот од вознемирување, овозможувајќи им поголема слобода на движење, особено во вечерните часови. За мажите, ќе ја подобри функционалноста на јавните простори, како и условите за работа и рекреација. Јавното осветлување ќе го поттикнува учеството на граѓаните во социјални, економски и културни активности, ќе придонесе за инклузивни и одржливи заедници, намалувајќи ги родовите разлики во пристапот до јавните услуги.</p>			

### Програма за Социјалната заштита

#### Програма за унапредување на социјалната заштита

Име на буџетска програма	Програма за Социјалната заштита	Ознака на буџетска/општинска програма	
Развојна потпрограма	Потпрограма за унапредување на социјалната заштита	Ознака на развојна потпрограма	
Цели на развојната потпрограма (идентификација)	- Обезбедување активен однос кон задоволување на потребите и интересите на граѓаните од областа на социјалната заштита;		

на цели кои ќе се постигнат со реализација на развојната потпрограма)	<ul style="list-style-type: none"> <li>- Активна соработка со институциите на локално и национално ниво, со невладиниот и приватниот сектор;</li> <li>- Изноаѓање форми за згрижување на социјално ранливи групи;</li> <li>- Изноаѓање форми за социјализација на маргинализирани групи;</li> <li>- Подобрување на стандардот на жените и мажите;</li> </ul>			
Планирани активности	<ol style="list-style-type: none"> <li>1. Помош и поддршка на лица со социјален ризик</li> <li>2. Намалување на социјалната исклученост</li> <li>3. Проектни активности</li> <li>4. Други активности</li> </ol>			
Очекувани резултати / ефекти	Развиен интегрален, транспарентен, одржлив и ефективен систем на социјална заштита кој ќе обезбеди достапни, ефикасни и квалитетни мерки и услуги креирани според потребите на корисниците кои живеат на територијата на Општина Кочани			
Ризик и претпоставки	Ненавремено отпочнување на активностите и проблеми со динамиката на реализација поради недостаток на средсва во буџетот на општината			
Датум на започнување со имплементација на проектот	01/01/2024			
Датум на завршување на проектот	12/31/2027			
Вкупна вредност	14.247.870 МКД			
Име на студија				
	2024	2025	2026	2027
Индикатори	3.070.000 МКД	3.377.000 МКД	3.714.700 МКД	4.086.170 МКД
Статус на реализација на проектот	Во тек			
Начин на реализација (самостојно или во партнерство)	Општина Кочани Проектни активности во областа на социјалната заштита			
Родова респонсивност (краток опис)	Подеднаква застапеност на мажи и жени, девојчиња и момчиња			



**Потпрограма за капитални расходи за социјална заштита**

Име на буџетска програма	Програма за социјална заштита	Ознака на буџетска/општинска програма	GA	
Развојна потпрограма	Капитални расходи за социјална заштита	Ознака на развојна потпрограма	GAA	
Цели на развојната потпрограма (идентификација на цели кои ќе се постигнат со реализација на развојната потпрограма)	Целта на оваа програма е изградба на објекти за домување на лица од социјален ризик се однесува на објекти за дислокација на дивонаселените лица во Старата касарна. Во овој објект живеат околу 28 семејства, односно околу 80 лица со најразлична возрасна структура: има деца од сите возрасти, млади брачни парови со бебиња, како и возрасни и стари лица, значи од сите старосни граници, со што постои можност од конфликтни ситуации помеѓу самите жители. Семејствата кои живеат во оваа зграда се 100% социјално загрозуени лица, во повеќе семејства има по еден или двајца инвалиди, најголем дел од нив се неписмени, а само околу 50% од децата посетуваат настава, бидејќи нивните родители не можат да ги дозволат најосновните потреби за своите деца. Условите за живеење се целосно импровизирани, во супстандартни услови, без вода, канализација и електрична енергија.			
Планирани активности	1. Изградба на објекти за домување на лица од социјален ризик			
Очекувани резултати / ефекти	Изградба на 7 објекти во градот Кочани, вон централното градско подрачје и секој од објектите е развиен на ниво приземје и се состои од четири еднакви станбени единици во кои ќе се сместат 28 семејства од старата касарна.			
Ризик и претпоставки	По донесувањето на ДУПот, во тек е изработка на техничката документација, а по изградбата на објектите постои ризик дека станарите нема да сакаат да живеат во овие објекти и да ја напуштат старата касарна, како и проблеми со динамиката на реализација.			
Датум на започнување со имплементација на проектот	01/01/2024			
Датум на завршување на проектот	12/31/2027			
Вкупна вредност	16.600.000 MKD			
Име на студија	Изградба на објекти за домување на лица од социјален ризик			
	2024	2025	2026	2027
Индикатори		600.000 MKD	10.000.000 MKD	6.000.000 MKD

Статус на реализација на проектот	Во тек
Начин на реализација (самостојно или во партнерство)	Општина Кочани Влада на РСМ
Родова респонзивност (краток опис)	Подеднаква застапеност на мажи и жени, девојчиња и момчиња. Изградбата на објекти за домување на лица од социјален ризик ќе се спроведе со родово респонзивен пристап, обезбедувајќи приоритет за жени, особено самохрани мајки и жртви на насилство. Објектите ќе вклучуваат соодветни санитарни простории, пристапност за лица со попречености и безбедни заеднички простори, со цел намалување на родовите нееднаквости и подобрување на условите за живот.

### Програма за заштита на животна средина и природа

#### Потпрограма за заштита на животна средина и природа

Име на буџетска програма	Програма за заштита на животна средина и	Ознака на буџетска/општинска програма	ЈЛ
Развојна потпрограма	Заштита на животна средина и природа	Ознака на развојна потпрограма	RA
Цели на развојната потпрограма (идентификација на цели кои ќе се постигнат со реализација на развојната потпрограма)	Спроведување на еколошката политика согласно европските стандарди и се залага за почитување на законите и регулативите кои што се однесуваат на заштитата на животната средина, заштита и одржливо управување со природните ресурси, намалување на отпадот, подобрување на квалитетот на амбиентниот воздух, обезбедување на изворите на водата за пиење и заштита на биодиверзитетот.		
Планирани активности	<ol style="list-style-type: none"> <li>1. Контрола, анализа, следење и информирање за квалитетот на животната средина на територијата на општината согласно тековни потреби и барања и тоа на: контрола на квалитетот на амбиенталниот воздух преку спроведување на целни мерења на поединечни стационарни извори и мерење на ПМ10 во амбиенталниот воздух, контрола на отпадните води, влијание од бучава во животната средина;</li> <li>2. Донесување/спроведување на краткорочни мерки за заштита</li> </ol>		

	<p>на амбиенталниот воздух при алармантни состојби</p> <p>3. Засадување на хибридни садници на територијата на Општина Кочани</p> <p>4. Субвенционирање на велосипеди за одржлив урбан транспорт</p>			
Очекувани резултати / ефекти	Обезбедување поквалитетна и почиста животна средина за граѓаните на општина Кочани.			
Ризик и претпоставки	Ненавремено отпочнување на активностите, временски непогоди при реализацијата, како и проблеми со динамиката на реализација.			
Датум на започнување со имплементација на проектот	01/01/2024			
Датум на завршување на проектот	12/31/2024			
Вкупна вредност	10.906.350 MKD			
Име на студија	Заштита на животна средина и природа			
	2024	2025	2026	2027
Индикатори	2.350.000 MKD	2.585.000 MKD	2.843.500 MKD	3.127.850 MKD
Статус на реализација на проектот	Во тек			
Начин на реализација (самостојно или во партнерство)	Општина Кочани МЖСПП			
Родова респонсивност (краток опис)	Со реализација на активностите ќе се обезбеди намалување на ризикот од поплави, што особено влијае на домаќинствата предводени од жени, и ќе овозможи подобар пристап до земјоделските површини за сите, поттикнувајќи еднакво учество во економските активности. Дополнително, ќе се вклучат жени и мажи во процесите на планирање и спроведување, обезбедувајќи инклузивни и одржливи решенија.			

### Програма за локален економски развој

## Потпрограма за локален економски развој

Име на буџетска програма	Програма за локален економски развој	Ознака на буџетска/општинска програма	JL
Развојна потпрограма	Потпрограма за локален економски развој	Ознака на развојна потпрограма	GD
Цели на развојната потпрограма (идентификација на цели кои ќе се постигнат со реализација на развојната потпрограма)	<p>Генерална цел:</p> <ul style="list-style-type: none"> <li>- Активна имплементација на добиени и аплицирање на нови проекти од домашни и меѓународни фондови;</li> <li>- Следење и имплементација на стратешките документи за развој на Општина Кочани;</li> <li>- Континуиран развој на капацитетите на општината за привлекување инвестиции;</li> <li>- Зголемување на вработувањата преку развој и реализација на проекти, како и промоција на општината.</li> </ul> <p>Специфични цели:</p> <ul style="list-style-type: none"> <li>- Искористување на расположиви домашни и меѓународни фондови;</li> <li>- Зајакнување на административните капацитети за стандарди, обуки и тренинзи за имплементација на проекти;</li> <li>- Динамичен локален економски развој преку континуирано зајакнување на капацитетите за привлекување инвестиции и овозможување добра бизнис клима за развој на јавните приватни партнерства;</li> <li>- Континуирано подобрување на енергетската ефикасност; • Зајакнување на капацитетите за бизнис и туристичка промоција на општината на домашен и меѓународен план;</li> <li>- Соработка и интегрирање на потенцијалите на НВО секторот, како и заедничка подготовка и аплицирање на проекти пред домашните и меѓународните фондови.</li> </ul>		
Планирани активности	<ol style="list-style-type: none"> <li>1. Претставување на општината на домашни и меѓународни саеми;</li> <li>2. Соработка со останатите партнери во аплицирањето на меѓународни проекти и активности со цел зголемување на средствата преку фондовите достапни за Општина Кочани;</li> <li>3. Поддршка на Центарот за развој на Источниот плански</li> </ol>		

	<p>регион и учество во регионалниот развој преку подготовка на стратегии и програми за развој, како и поддршка на Локалната акциона група Брегалница и Организацијата на потрошувачи.</p> <ol style="list-style-type: none"> <li>4. Имплементација на мерки од областа на енергетската ефикасност согласно програмата за енергетска ефикасност;</li> <li>5. Развој на капацитетите на вработените за привлекување на нови инвестиции како и подготовка на проектни апликации до повиците за финансирање и развој на ЕУ;</li> <li>6. Организирање на презентации и инфо денови за програми и повици за проекти;</li> <li>7. Изработка на неопходни стратешки документи и акциони планови за развојот на локалниот економски развој на Општина Кочани.</li> </ol>
Очекувани резултати / ефекти	<ul style="list-style-type: none"> <li>● Реализација на добиените проекти и поднесување на нови апликации за нови проекти;</li> <li>● Интензивирање локален економски развој преку континуирано зајакнување на капацитетите за привлекување инвестиции;</li> <li>● Обучени службеници за аплицирање и имплементација на проекти;</li> <li>● Имплементирани дел од препораките за енергетски мерки во јавните објекти во општината;</li> <li>● Зајакната соработка со Центарот за Развој на Источниот плански регион;</li> <li>● Зајакната соработка со проектните партнери и грант донатори;</li> <li>● Зајакнати капацитети за промоција на Општината и привлекување инвестиции.</li> </ul>
Ризик и претпоставки	Ненавремено отпочнување на активностите, временски непогоди при набавката и инсталирањето на опрема, како и проблеми со динамиката на реализација.
Датум на започнување со имплементација на проектот	01/01/2024
Датум на завршување на проектот	12/31/2024
Вкупна вредност	715.652.191 МКД
Име на студија	Поставување на фотоволтаици

	2024	2025	2026	2027
Индикатори	154.202.153 МКД	169.622.368 МКД	186.584.605 МКД	205.243.065 МКД
Статус на реализација на проектот	Во тек			
Начин на реализација (самостојно или во партнерство)	Општина Кочани Надворешни фондови			
Родова респонзивност (краток опис)	Подеднаква застапеност на мажи и жени, девојчиња и момчиња			

#### Потпрограма за проекти за енергетска ефикасност

Име на буџетска програма	Програма за локален економски развој	Ознака на буџетска/општинска програма	JL
Развојна потпрограма	Проекти за енергетска ефикасност	Ознака на развојна потпрограма	GD
Цели на развојната потпрограма (идентификација на цели кои ќе се постигнат со реализација на развојната потпрограма)	Цели на оваа потпрограма е реализирање на проекти од областа на енергетска ефикасност, поконкретно инсталирање на фотоволтаици на крововите на јавните објекти, со што би се добиле енергетски независни објекти и намалување на сметките за потрошувачката на електрична енергија.		
Планирани активности	8. Набавка и поставување на фотоволтаици 9. Надзор		
Очекувани резултати / ефекти	Поставени фотоволтаици на јавни објекти во општината ( две училишта и на пречистителната станица), како и намалување на сметките за потрошувачката на електрична енергија		
Ризик и претпоставки	Ненавремено отпочнување на активностите, временски непогоди при набавката и инсталирањето на опрема, како и проблеми со динамиката на реализација.		

Датум на започнување со имплементација на проектот	01/01/2024			
Датум на завршување на проектот	12/31/2024			
Вкупна вредност	15.000.000 МКД			
Име на студија	Поставување на фотоволтаици			
	2024	2025	2026	2027
Индикатори	12.700.000 МКД	2.300.000 МКД		
Статус на реализација на проектот	Во тек			
Начин на реализација (самостојно или во партнерство)	Општина Кочани Грант/донации			
Родова респонсивност (краток опис)	Подеднаква застапеност на мажи и жени, девојчиња и момчиња			

### Програма за култура

Име на буџетска програма	Програма за култура	Ознака на буџетска/општинска програма	
Развојна потпрограма	Потпрограма за култура	Ознака на развојна потпрограма	
Цели на развојната потпрограма (идентификација на цели кои ќе се постигнат со реализација на развојната потпрограма)	<ul style="list-style-type: none"> <li>- Сочувување на континуитетот на одржување на традиционални културно – уметнички манифестации;</li> <li>- Реализирање на манифестации, програми и проекти кои даваат посебно обележје на Општина Кочани;</li> <li>- Создавање услови за гостување на еминентни уметници од Македонија и странство во Општина Кочани;</li> <li>- Унапредување на меѓународната културната комуникација врз реципрочна основа со збратимените градови на Општина Кочани;</li> </ul>		

	<ul style="list-style-type: none"> <li>- Остварување продуктивна соработка со меѓународни асоцијации, организации и фондации кои го помагаат развојот на културата во локалните заедници;</li> <li>- Мотивирање за активно учество на локалните културни установи во реализирање на Програмата.</li> </ul>			
Планирани активности	<ol style="list-style-type: none"> <li>1) Организирање манифестации и проекти од областа на културата во организација на Општина Кочани;</li> <li>2) Поддршка на проекти на други институции, граѓански здруженија и поединци кои реализираат културни содржини од интерес на локалната заедница;</li> <li>3) Изработка на мурални на територијата на Општина Кочани, ликововна колонија;</li> <li>4) Издавачка дејност и печатење на промотивни материјали кои се од интерес на Општината;</li> <li>5) Поддршка на здруженија, организации и поединци кои нудат нови идеи и разновидност во областа на културата; поддршка на други непланирани настани, проекти, манифестации, изведувачи.</li> </ol>			
Очекувани резултати / ефекти	Зајакнат културен идентитет на Општина Кочани			
Ризик и претпоставки	Ненавремено отпочнување на активностите, временски непогоди при набавката и инсталирањето на опрема, како и проблеми со динамиката на реализација.			
Датум на започнување со имплементација на проектот	01/01/2024			
Датум на завршување на проектот	12/31/2027			
Вкупна вредност	18.564.000 МКД			
Име на студија				
	2024	2025	2026	2027
Индикатори	4.000.000 МКД	4.400.000 МКД	4.840.000 МКД	5.324.000 МКД
Статус на реализација на проектот	Во тек			
Начин на реализација	Општина Кочани Буџетот на РСМ			



(самостојно или во партнерство)	Спонзорства Донации
Родова респонсивност (краток опис)	Подеднаква застапеност на мажи и жени, девојчиња и момчиња

### Програма за спорт и рекреација

Име на буџетска програма	Програма за спорт и рекреација	Ознака на буџетска/општинска програма	
Развојна потпрограма	Потпрограма за спорт и рекреација	Ознака на развојна потпрограма	
Цели на развојната потпрограма (идентификација на цели кои ќе се постигнат со реализација на развојната потпрограма)	<ul style="list-style-type: none"> <li>- Поттикнување на спортски активности на децата и младите девојки и момчиња од сите етнички заедници кои живеат во општината во насока на унапредување на здравјето;</li> <li>- Вклучување на жени во управувачките структури на клубовите, сојузите или здруженијата;</li> <li>- Поттикнуваат интеграција на Ромите и другите етнички заедници во на клубовите, сојузите и здруженијата и во управувачките структури;</li> <li>- Спортски клубови сојузи и здруженија кои ја подигаат еколошката свест и со своите активности допринесуваат за чиста и здрава животна средина</li> <li>- Поддржување на масовен спорт, спортски тренинг и натпревари за оспособување на спортистите и спортистките без разлика на верска и етничка припадност за постигнување на врвни спортски резултати;</li> <li>- Поттикнување и помош за организирање на спортски приредби и манифестации;</li> <li>- Одржување и функционирање на постојните објекти, како и изградба на објекти за спорт во општината.</li> </ul>		
Планирани активности	<ol style="list-style-type: none"> <li>1) Поддршка на спортски клубови, здруженија и сојузи</li> <li>2) Поддршка на спортски манифестации</li> <li>3) Одржување на спортски објекти</li> </ol>		

	4) Поддршка на проекти од областа на спортот поединци кои оствариле висок спортски успех 5) Стимулирање на млади спортисти			
Очекувани резултати / ефекти	<ul style="list-style-type: none"> <li>Зголемен бројот на спортски активности на децата и младите девојки и момчиња од сите етнички заедници кои живеат во општината во насока на унапредување на здравјето;</li> <li>Поддржан масовниот спорт, спортски тренинг и натпревари за оспособување на спортистите и спортистките без разлика на верска и етничка припадност за постигнување на врвни спортски резултати;</li> <li>Организирани на спортски приредби и манифестации;</li> <li>Одржани и функционални постојни објекти, како и изградба на објекти за спорт во општината.</li> </ul>			
Ризик и претпоставки	Ненавремено отпочнување на активностите, временски непогоди при набавката и инсталирањето на опрема, како и проблеми со динамиката на реализација поради недостаток на средства во буџетот на општината			
Датум на започнување со имплементација на проектот	01/01/2024			
Датум на завршување на проектот	12/31/2027			
Вкупна вредност	24.133.200 МКД			
Име на студија				
	2024	2025	2026	2027
Индикатори	5.200.000 МКД	5.720.000 МКД	6.292.000 МКД	6.921.200 МКД
Статус на реализација на проектот	Во тек			
Начин на реализација (самостојно или во партнерство)	Општина Кочани			
Родова респонзивност (краток опис)	Подеднаква застапеност на мажи и жени, девојчиња и момчиња			

## Програма за образование

Име на буџетска програма	Програма за образование	Ознака на буџетска/општинска програма		
Развојна потпрограма	Потпрограма за образование	Ознака на развојна потпрограма		
Цели на развојната потпрограма (идентификација на цели кои ќе се постигнат со реализација на развојната потпрограма)	Дополнителна поддршка (покрај онаа од МОН) на ученици од ромската заедница за изучување на македонскиот јазик, поддршка на социјално ранлива категорија на ученици во основните и средните училишта, наградување на ученици кои постигнале резултати на натпревари, на училиштата во реализирање на проекти активности и организирање на настани преку локално поврзување на училиштата и стипендии за високо образование			
Планирани активности	<ol style="list-style-type: none"> <li>1) Поддршка на ученици од ромската заедница во изучување на македонскиот јазик</li> <li>2) Поддршка на ученици од социјално ранливи категории во основно средно образование</li> <li>3) Промовирање и поддршка на успешни поединци и добри образовни практики</li> <li>4) Стипендирање на студенти Организирање на настани</li> </ol>			
Очекувани резултати / ефекти	Создадени услови за поефикасно и поекономично одвивање на образовниот процес со реализирање на втората фаза од процесот на децентрализација на образованието			
Ризик и претпоставки	Ненавремено отпочнување на активностите и проблеми со динамиката на реализација поради недостаток на средсва во буџетот на општината			
Датум на започнување со имплементација на проектот	01/01/2024			
Датум на завршување на проектот	12/31/2027			
Вкупна вредност	3.898.440 МКД			
Име на студија				
	2024	2025	2026	2027
Индикатори	840.000 МКД	924.000 МКД	1.016.400 МКД	1.118.040 МКД

Статус на реализација на проектот	Во тек
Начин на реализација (самостојно или во партнерство)	Општина Кочани
Родова респонсивност (краток опис)	Подеднаква застапеност на мажи и жени, девојчиња и момчиња

### Програма за противпожарна заштита

Име на буџетска програма	Програма за противпожарна заштита	Ознака на буџетска/општинска програма	
Развојна потпрограма	Потпрограма за противпожарна заштита	Ознака на развојна потпрограма	
Цели на развојната потпрограма (идентификација на цели кои ќе се постигнат со реализација на развојната потпрограма)	Превземање сите превентивни мерки за благовремено откривање и отстранување на се што би придонело за појава на пожари.		
Планирани активности	<ol style="list-style-type: none"> <li>1. Извршување на технички интервенции во случај на поплави, земјотреси или сообраќајни незгоди</li> <li>2. Стручно оспособување на вработените во ТППЕ-Кочани, согласно Планот и Програмата за обука на Пожарникари</li> <li>3. Техничкото опремување на Единицата за противпожарна заштита согласно потребите и можностите како и редовно сервисирање на веќе постоечката опрема за нормално извршување на работните задачи.</li> <li>4. Подготвување на Единицата за двоен режим на работа во зимски и во летни услови.</li> </ol>		

Очекувани резултати / ефекти	Постигнување повисок степен на заштита од пожари,			
Ризик и претпоставки	Ненавремено отпочнување на активностите и проблеми со динамиката на реализација поради недостаток на средсва во буџетот на општината			
Датум на започнување со имплементација на проектот	01/01/2024			
Датум на завршување на проектот	12/31/2027			
Вкупна вредност	14.456.715 МКД			
Име на студија				
	2024	2025	2026	2027
Индикатори	3.115.000 МКД	3.426.500 МКД	3.769.150 МКД	4.146.065 МКД
Статус на реализација на проектот	Во тек			
Начин на реализација (самостојно или во партнерство)	Општина Кочани			
Родова респонсивност (краток опис)	Подеднаква застапеност на мажи и жени, девојчиња и момчиња			

### Програма за заштита на населението од заразни болести

Име на буџетска програма	Програма за заштита на населението од заразни болести	Ознака на буџетска/општинска програма	
Развојна потпрограма	Потпрограма за заштита на населението од заразни болести	Ознака на развојна потпрограма	
Цели на развојната потпрограма	Целта на ова програма е организирано спроведување на општи превентивни мерки за да се спречи појавата или да се намали, отстрани или искорени ширењето на заразните болести кај		

(идентификација на цели кои ќе се постигнат со реализација на развојната потпрограма)	населението на подрачјето на Општина Кочани.			
Планирани активности	<ol style="list-style-type: none"> <li>1. Обезбедување на безбедна вода за пиење;</li> <li>2. Обезбедување на исправна вода за рекреативни потреби;</li> <li>3. Обезбедување санитарно-хигиенски и други услови во објектите за производство и промет на храна;</li> <li>4. Обезбедување хигиено-технички услови во училишните и предучилишни установи;</li> <li>5. Вршење на превентивна дезинфекција, дезинсекција и дератизација во населени места и други јавни површини;</li> </ol>			
Очекувани резултати / ефекти	Намалено, отстрането или искоренето ширењето на заразните болести кај населението на подрачјето на Општина Кочани.			
Ризик и претпоставки	Ненавремено отпочнување на активностите и проблеми со динамиката на реализација поради недостаток на средсва во буџетот на општината			
Датум на започнување со имплементација на проектот	01/01/2024			
Датум на завршување на проектот	12/31/2027			
Вкупна вредност	11.827.124 МКД			
Име на студија				
	2024	2025	2026	2027
Индикатори	2.548.400 МКД	2.803.240 МКД	3.083.564 МКД	3.391.920 МКД
Статус на реализација на проектот	Во тек			
Начин на реализација (самостојно или во партнерство)	Општина Кочани Средства од буџетот на други корисници			
Родова респонсивност (краток опис)	Подеднаква застапеност на мажи и жени, девојчиња и момчиња			

### IX. Буџет на ИЛРП со динамика на финансирање и извори на финансирање

Финансиската рамка на ИПЛР го утврдува нивото на финансирање за спроведување на потпрограмите/проектите во рамки на утврдените програми и содржи финансиската распределба на средствата на годишно ниво во периодот 2024 – 2027 година,

Буџетот што ќе го поддржува спроведувањето на ИПЛР е диверзифициран од аспект на извори на приходи и претставува комбинација од сопствени извори на приходи на општината, дотации од буџетот на Република Северна Македонија за пренесените надлежности, приходи утврдени во посебни закони, даночни приходи кои се наплатуваат на централно ниво

и се пренесуваат под посебни услови на општините, наменски и капитални трансфери од државниот буџет и други институции, донации и други приходи.

Финансиската рамка на ИПЛР, како индикативен план за финансирање, беше утврдена и усогласена (и понатаму ќе се усогласува на годишно ниво) со Планот за развојни програми кој општината го доставува во согласност со Законот за буџети, а во којшто се прикажани планираните расходи на буџетите на локалната самоуправа поврзани со инвестициите.

Ова е прикажано како динамика поврзана со конкретните потпрограми/проекти и нивната врска со дефинираните програми, во следниве две табели:

Табела 7: Буџет на ИЛРП и динамика на финансирање

Програма бр.	Потпрограм/Проект	Почеток на потпрограмата/проектот	Време за спроведување на потпрограмата/проектот	Процентна вредност на потпрограмата/проектот	Динамика на финансирање				
					Година I (2024)	Година II	Година III	Година IV	ВКУПНО
ПР Г1 Урбано	ПП/П1.1 Изработка на урбани	1/1/2024	4	23.500.000 МКД	5.000.000 МКД	5.500.000 МКД	6.050.000 МКД	6.655.000 МКД	23.500.000 МКД

план ир ањ е	стички планов и и урбани стички проект и								
	ПП/П1. 2 Уредув ање на градеж но земјиш те (капита лни трошо ци)	1/1/2024	4	75.091.0 00 МКД	16.400.00 0 МКД	18.000.00 0 МКД	23.000.0 00 МКД	25.300.00 0 МКД	75.091.00 0 МКД
	ПП/П 1. 3 Уредув ање на просто р во руралн и подрач ја (капита лни трошо ци)	1/1/2024	4	11.880.0 00 МКД	3.000.000 МКД	3.000.000 МКД	2.800.00 0 МКД	3.080.000 МКД	11.880.00 0 МКД
ПР Г2 Ко му на на лн и деј но сти	ПП/П 2.1 Изград ба и реконс трукци ја на локалн и патишт а и улици во Општи	1/1/2024	4	94.363.6 24 МКД	56.743.62 4 МКД	12.000.00 0 МКД	12.200.0 00 МКД	13.420.00 0 МКД	94.363.62 4 МКД



ната									
ПП/П 2.2 Изградба на системи за водоснабдување во Општина	1/1/2024	4	10.800.000 МКД	2.600.000 МКД	4.000.000 МКД	2.000.000 МКД	2.200.000 МКД	10.800.000 МКД	
ПП/П 2.3 Изградба на системи за одведување и прочистување на отпадни води во Општина	1/1/2024	4	31.760.000 МКД	5.800.000 МКД	10.000.000 МКД	7.600.000 МКД	8.360.000 МКД	31.760.000 МКД	
ОО/П 2.4 Капитални расходи за урбана Опрема	1/1/2024	4	6.890.000 МКД	1.900.000 МКД	1.000.000 МКД	1.900.000 МКД	2.090.000 МКД	6.890.000 МКД	
ПП/П 2.5 Изградба на јавно осветлување	1/1/2024	4	12.398.000 МКД	3.098.000 МКД	3.000.000 МКД	3.000.000 МКД	3.300.000 МКД	12.398.000 МКД	

ПР Г 3 Социјална заштита	ПП/П 3.1 Социјална заштита	1/1/2024	4	14.247.870 МКД	3.070.000 МКД	3.377.000 МКД	3.714.700 МКД	4.086.170 МКД	14.247.870 МКД
	ПП/П 3.2 Капитални расходи за социјална заштита	1/1/2024	4	42.000.000 МКД	5.000.000 МКД	16.000.000 МКД	10.000.000 МКД	11.000.000 МКД	42.000.000 МКД
ПР Г 4 Заштита на животната средина и природата	ПП/П 4.1 Заштита на животната средина и природата	1/1/2024	1	10.906.350	2.350.000 МКД	2.585.000 МКД	2.843.500 МКД	3.127.850 МКД	10.906.350
ПР Г 5 Локален Економски Развој	ПП/П 5.1 Потпрограма за локален економски развој	1/1/2024	4	715.652.191 МКД	154.202.153 МКД	169.622.368 МКД	186.584.605 МКД	205.243.065	715.652.191 МКД
	ПП/П 5.2 Проекти за енергет	1/1/2024	4	15.000.000 МКД	12.700.000 МКД	2.300.000 МКД			15.000.000 МКД

	ска ефикас ност								
ПР Г 6 Ку лту ра	ПП/П 6.1 Потпро грама за култур а	1/1/2024	4	18.564.0 00 МКД	4.000.000 МКД	4.400.000 МКД	4.840.00 0 МКД	5.324.000 МКД	18.564.00 0 МКД
ПР Г 7 Сп орт и рек реа циј а	ПП/П 7.1 Потпро грама за спорт и рекреа ција	1/1/2024	4	24.133.2 00 МКД	5.200.000 МКД	5.720.000 МКД	6.292.00 0 МКД	6.921.200 МКД	24.133.20 0 МКД
ПР Г 8 Об раз ова ни е	ПП/П 8.1 Потпро грама за образо вание	1/1/2024	4	3.898.44 0 МКД	840.000 МКД	924.000 МКД	1.016.40 0	1.118.040	3.898.440 МКД
ПР Г 9 Пр от ив по жа рн а за шт ита	ПП/П 9.1 Потпро грама за против пожарн а заштит а	1/1/2024	4	14.456.7 15 МКД	3.115.000 МКД	3.426.500 МКД	3.769.15 0 МКД	4.146.065 МКД	14.456.71 5 МКД
ПР Г 10 за шт ита на нас еле	ПП/П 10.1 Потпро грама за заштит а на наसे нието	1/1/2024	4	11.827.1 24 МКД	2.548.400 МКД	2.803.240 МКД	3.083.56 4 МКД	3.391.920 МКД	11.827.12 4 МКД

ни ето од зар азн и бо лес ти	од заразн и болест и								
---	----------------------------------	--	--	--	--	--	--	--	--

Табела 8: Извори на финансирање

Потпрограма/ Проекти	Процент та вредност на потпрограмата/ проектот	Извори на финансирање (вредности)							
		Примарен општински буџет (сопствени извори на приходи )	Општински Буџет на субвенции - Трансфери од централната власт	Заем	Донација	ИПА /ИП АРД	Донација од приватен сектор	ЈПП	Самопридо нес од граѓаните
пп/п 1.1	23.205.00 0 МКД	X							
пп/п1 .2	75.091.00 0 МКД	X							
пп/п1 .3	13.700.00 0 МКД	X							
пп/п 2.1	519.697.9 54 МКД	X	X	X	X				

пп/п 2.2	10.800.00 0 МКД	X	X	X	X				
пп/п 2.3	31.760.00 0 МКД	X	X	X	X				
пп/п 2.4	6.890.000 МКД	X			X				
пп/п 2.5	12.398.00 0 МКД	X			X				
пп/п 3.1	14.247.87 0 МКД	X			X				
пп/п 3.2	16.600.00 0 МКД	X	X						
пп/п 4.1	10.906.35 0 MKD	X	X						
пп/п 5.1	715.652.1 91 МКД	X	X		X				
пп/п 5.2	15.000.00 0 МКД	X			X				
пп/п 6.1	18.564.00 0 МКД	X	X	X	X				
пп/п 7.1	24.133.20 0 МКД	X							
пп/п 8.1	3.898.440 МКД	X							
пп/п 9.1	14.456.71 5 МКД	X							
пп/п 10.1	11.827.12 4 МКД	X			X				

## XI. План за мониторинг и евалуација

Планот за мониторинг и евалуација на ИЛРП содржи индикатори поврзани со на дефинираните специфични цели за секоја програма од ИЛРП. Со помош на овие клучни индикатори ќе се следи успешноста на

спроведувањето на ИЛРП, односно ќе се овозможи доследна евалуација на постигантите резултати во средина и на крај на планскиот период 2024 – 2027 година за секоја поединечна програма. .

Табела 9: План за мониторинг и евалуација на ИЛРП

Наслов на потпрограмата	Опис на индикаторот	Почетна вредност на индикатори (последен податок од 2024) (овие податоци од Анексите - моменталната ситуација)	Индикатори за успешност 2025	Индикатори за успешност 2026	Индикатори за успешност 2027	Број на лица корисници (жени/мажи)	Број на лица вклучени во мерката (жени/мажи)
ПП/П1.1 Изработка на урбанистички планови и урбанистички проекти	Број на изработени урбанистички планови и проекти					50% мажи 50% жени	
ПП/П1.2 Уредување на градежно земјиште (капитални	Бетонирани пристапни улици и тротоари со бекатон плочки, изграден					50% мажи 50% жени	

трошоци )	и потпорни сидови, заштитни огради и столпчиња, изработена техничка документација за мостови и за објекти за лица со социјален ризик.						
ПП/П 1.3 Уредување на простор во рурални подрачја (капитални трошоци)	Изграден и X км локални патишта во руралните подрачја					50% мажи 50% жени	
ПП/П 2.1 Изградба и реконструкција на локални патишта и улици во Општина	1. Изработен и х проектн и докумен тации за улици и патишта 2. Ревизија на х проекти 3. Изградба на х км					50% мажи 50% жени	

	локални патишта 4. Реконструкција на х км локални патишта						
ПП/П 2.2 Изградба на системи за водоснабдување во Општината	1. Изградени реконструирани х км водоводна мрежа 2. Изработена проектната документација за препумпна станица					50% мажи 50% жени	
ПП/П 2.3 Изградба на системи за одведување и прочистување на отпадни води во Општината	1. Подготвени х технички проекти 2. Изградени реконструирани х сливни решетки од полимер бетон 3. Изградени х км фекални					50% мажи 50% жени	



	атмосферска канализација						
ПП/П 2.4 Капитални расходи за урбана Опрема	1. Изградено детско игралиште 2. Реконструиран Споменикот на слободата 3. Уреден паркот во м.в. Колерски гробишта 4. Опремено детско игралиште 5. Набавена урбана опрема.					50% мажи 50% жени	
ПП/П 2.5 Изградба на јавно осветлување	1. Изградени нови линии со поставување на електрични столбови, 2. Поставени нови					50% мажи 50% жени	

	<p>улични светилк и во градот и населените места</p> <p>3. По ставених светлосни канделабри</p> <p>4. За менети Х прегорени и скршени сијалици, х оштетени светлосни арматури, х заштитни и стакла и х останати елементи на сијаличното место.</p>						
ПП/П 3.1 Унапредување на социјалната заштита	Процент на зголемување на зголемување на социјална					50% мажи 50% жени	

	та инклузив ност						
ПП/П 3.2 Изградба на други објекти	Изграден и 7 објекти во градот Кочани, вон централн ото градско подрачје, секој од објектите е развиен на ниво приземје и се состои од четири еднакви станбени единици во кои ќе се сместат 28 семејства од старата касарна.					50% мажи 50% жени	
ПП/П 4/1 Заштита на животна средина и природа	Број на спроведе ни мерки за намалува ње на загадува ње на воздухот, Број на засадени хибридни					50% мажи 50% жени	

	садници, број на дадени субвенци и за велосипе ди за одржлив урбан транспорт , исчистено коритото на Оризарск а река и одводнит е канали во должина од x км						
ПП/П 5.1 Локален економс ки развој	Број на добие ни спроведе ни проекти за ЛЕР, Процент на зголемува ње на вработува њата преку развој и реализац ија на проекти, како и промоциј а на општинат а.					50% мажи 50% жени	

ПП/П 5.2 Проекти за енергетс ка ефикасн ост	Поставен и фотоволт аици на две училишта и на пречистит елната станица					50% мажи 50% жени	
ПП/П 6.1 Култура	- Број на реализи рани манифе стации, програ ми и проекти - Број на посетит ели					50% мажи 50% жени	
ПП/П 7.1 Спорт и рекреац ија	Број на подржан и спортски манифест ации, спортски клубови, спортски здружени ја					50% мажи 50% жени	
ПП/П 8.1 Образов ание	Број на подржан и ученици од ромската заедница во изучувањ е на македонс					50% мажи 50% жени	

	киот јазик , број на поддржан и ученици од социјално ранливи категории во основној средно образование, број на поддржан и успешни поединци , број на стипенди рани						
ПП/П 9.1 Противп ожарна заштита	Ниво на опремено ст на професио налната противпо жарна единица					50% мажи 50% жени	
ПП/П 10.1 Заштита на населен ието од заразни болести	Количина на обезбеде на безбедна вода за пиење; количина на обезбеде на исправна вода за рекреатив					50% мажи 50% жени	

	ни потреби;						
--	----------------	--	--	--	--	--	--

ИПЛР е динамички документ којшто постојано треба да се следи и да се ажурира (да се менува и да се дополнува по потреба), за да се внесат евентуално новоидентификувани програми и потпрограми/проекти што се во согласност со генералната цел на ИЛРП, стратешките цели по области од локална надлежност и специфичните цели на програмите кои го сочинуваат развојниот план.

Одговорноста за спроведувањето на ИЛРП е споделена меѓу органите на локалната самоуправа.

За спроведување на планот се формира **Координативно тело**, составено од: координатор, заменик-координатор и вработени лица во Одделението за локален економски развој.

За директно спроведување на програмите и потпрограмите/проектите во нивни рамки се формира **менаџерски тим**. Составот на менаџерскиот тим се надополнува во зависност од потребите на потпрограмата/проектот, односно се идентификуваат и се мобилизираат партнери за спроведување на секоја потпрограма/ проект поодделно.

Менаџерскиот тим ќе биде составен од еден програмски менаџер и 4-5 проектни менаџери. Програмските менаџери можат да бидат вработени во општинската администрација, јавни установи, приватни претпријатија или НВО, а проектните менаџери се службеници од општинската администрација или други

локални установи, претпријатија или членови на НВО.

Задачи и обврски на менаџерскиот тим се (основни, но не и конечни):

- Да ги подготви потпрограмите/проектите за секоја година од Планот;
- Да одреди проектен тим раководен од проектен менаџер за подготовка на сите потребни документи и формулари за секоја потпрограма/проект поодделно;
- Да бара и да обезбеди извори на финансирање на потпрограмите/проектите за постигнување на соодветната стратешка цел од областа на надлежност и специфичните цели на програмата во чии рамки се истите развиени;
- При спроведувањето да дефинира контролни мерки за секоја потпрограма/проект поодделно;
- Да врши периодично известување на Координативното тело, Советот на Општината и градоначалникот за спроведување на активностите и
- Да врши мониторинг (следење и контрола) на спроведувањето на Планот, што се однесува на степенот на исполнување на генералната цел на ИЛРП, стратешките цели по области на надлежност, и специфичните цели на програмите во чии рамки се развиени поединечни потпрограми/проекти.

#### Мониторинг и известување

Системот за мониторинг и известување се базира врз извештаите кои треба да обезбедат информации за постигнатите резултати.

Секоја тековна година од временскиот период на важност на ИПЛР, Менаџерскиот тим (МТ), за секоја стратешка цел поодделно, поднесува извештај до Координативното тело (КТ) квартално (на секои три месеци) за планираните и постигнатите резултати и постигнувањата во однос на индикаторите во тековната година.

Секоја тековна година, МТ и КТ поднесуваат извештај до Советот на Општината и до градоначалникот за постигнатите резултати и планираните проекти во наредниот период. Овој извештај се поднесува 2 пати годишно: во февруари, кога содржи информации за спроведените активности и постигнатите резултати во изминатата година, и во септември, кога содржи информации за тековните проекти, анализа и податоци за индикаторите за тековните проекти и сумирани податоци за целиот изминат период. На овој начин, Советот на Општината и градоначалникот добиваат информации врз основа на кои можат да донесат релевантни одлуки за планот во наредната година.

За да ги подготват извештаите, МТ мора да ги следат индикаторите. За секоја фаза од проектниот циклус, МТ треба да следат по неколку точки на прогрес, односно податоци за планираните и остварените вредности на времетраењето, човечките ресурси,

финансиските ресурси и процентот на реализација на активностите.

Извештаите што МТ и КТ ги поднесуваат до Советот на Општината и градоначалникот двапати годишно треба да ги содржат податоците за постигнувањето на стратешките/конкретните цели, и тоа:

- Стратешка/Конкретна цел;
- Планиран индикатор;
- Тековна вредност на индикаторот;
- Планирано време;
- Тековно време;
- Планирани вкупни трошоци;
- Тековни вкупни трошоци;
- Забелешки.

Кварталните извештаи што МТ ги поднесуваат до КТ, покрај податоците за постигнувањето на стратешките/конкретните цели, треба да содржат и податоци на програмско ниво, односно за секој проект поодделно:

- Име на проектот;
- Планирани индикатори;
- Тековна вредност на индикаторот;
- Планиран обем;
- Тековна вредност на обемот (%);
- Планирано време;
- Тековно време;
- Планирани финансиски средства;
- Тековни финансиски средства;
- Забелешки.



## АНЕКС 1: СОЦИО-ЕКОНОМСКА И ЕКОЛОШКА АНАЛИЗА

### СЕКТОРСКИ АНАЛИЗИ

#### Природни услови

#### КРАТОК ИСТОРИЈАТ НА ОПШТИНАТА

Поради поволната географска положба и одличните природни карактеристики, територијата на денешниот град Кочани била населена од најстарите антички времиња, најпрво од Пеонците, Медите и Траките, а во 80-тите години од VI век почнуваат да се населуваат Словените, поточно до VII век припадници на племето Смолјани ја колонизираат Кочанската Котлина и се утврдуваат во неа.

Браќата Кирил и Методиј, основоположниците на словенската писменост од 845-855 година престојувалки во Брегалничката област (Мордовис) отпочнале со ширење на христијанството на словенски јазик. Иако населбата постои од порано, името Кочани во пишан документ за првпат се среќава од 1337 година. Од крајот на XIV век Кочани е под османлиска власт. Патеписецот Евлија Челебија во 1662 година зборува за населба од 600 куќи и 15 дуќани. Тогаш Кочани примило турска физиономија. Биле изградени доста кули (тврдини) кои служеле како набљудувачки стражарски места, бидејќи од самиот град во котлината не можело да се види што се случува во околината. Во тој период е лоцирана и изградбата на средновековните кули во Кочани кои имале станбено-одбранбена функција. Едната имала намена на саат-кула и звучно го означувала времето. Кочани и околината останале со мнозинско турско население се до XIX век, кога дошло до обратен процес -

емигрирање на турското население во својата матична земја. Градот растел во XVIII, XIX и особено во XX век, по завршувањето на изградбата на железничката пруга во 1926 година, што придонело за подобрување на транспортните врски со останатиот дел од државата.

#### ГЕОГРАФСКА КАРАКТЕРИСТИКИ

##### Географска положба

Кочани се наоѓа на 100 км. оддалеченост од Скопје во источниот дел на Република Северна Македонија, поточно ја зазема северната страна на Кочанската котлина протегалки се околу двете страни на Кочанска река во подножјето на Осоговските планини на надморска висина од 348 метри. Кочанската котлина со нејзината поширока околина се наоѓа во источниот дел на Република Македонија помеѓу 41°40' и 42°00' северна географска ширина и 22°00' и 22°30' источна географска должина. Кочанската котлина генерално се протега исток - запад, и зафаќа површина од околу 400 км<sup>2</sup> со средна надморска висина од 330 м. ограничена на север со осоговските планини со доминантна кота на Царев врв (2084 м.), на југ-југоисток со планината Плачковица (Туртел 1607 м.) кој стрмно се издига над котлината, на запад со Овчеполската висорамнина.

##### Површина

382 км<sup>2</sup>

##### Населени места

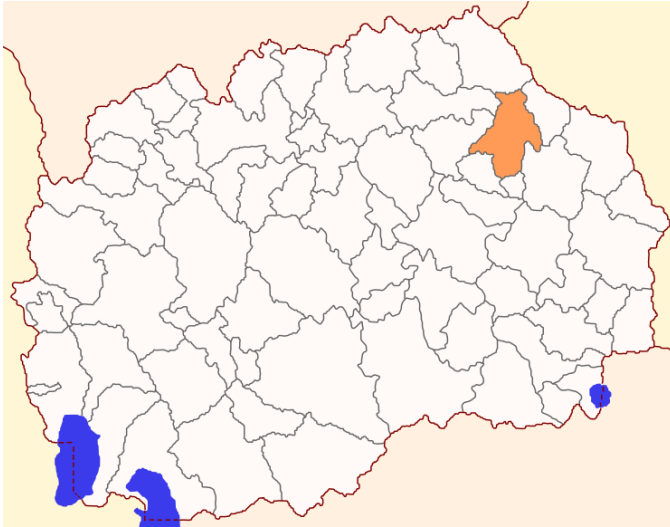
Општина Кочани е составена од 28 населени места, и тоа градот Кочани кој е и административен центар, потоа низинските села: Грдовци, Мојанци, Горни Подлог, Долни Подлог, Оризари, Прибачево и Тркање и ридско-планинските села: Бели, Нивичани, Пантелеј, Рајчани, Лешки, Црвена Нива,

Пашаќиково, Јастребник, Горно Градче, Долно Градче, Припор, Полаки, Безиково, Вранинци, Главовица, Костин дол, Небојани, Ново село, Пресека и Речани.

Пробиштип, Кратово, Крива Паланка и Македонска Каменица.

#### Соседни општини

Виница, Зрновци, Чешиново-Облешево,



Слика 1. Географска локација на општина Кочани во Р.С. Македонија

#### **КОМУНИКАЦИСКИ КАРАКТЕРИСТИКИ**

Низ општина Кочани поминува магистрална сообраќајница со која таа се поврзува со Штип (30km) и Велес (70km), а потоа излегува на автопатот Скопје-Гевгелија, односно со оваа сообраќајница Кочани е поврзан со централна Македонија. Со новоизградениот експресен пат Кочани-Штип и автопатот до Миладиновци, Скопје е на 100 км, а аеродромот е на одалеченост од 90 км. Кочани е крстосница на повеќе регионални сообраќајници, со кои се поврзува со најблиските градови, на исток е поврзан со Виница (10km), Македонска Каменица (30 km), Делчево (55 km), Берово (60 km), Бугарска граница (65 km), а на запад е поврзан со Пробиштип (36km) и Кратово

(48km). Сообраќајно значење има и постоечката железница која е изградена 1926 год. Преку оваа железничка линија Кочани е поврзан со Штип- Велес- Скопје.

#### **ПРИРОДНИ КАРАКТЕРИСТИКИ**

##### Рудни богатства

Кочанскиот регион со својата околина просторно сместен на ободот од Кратовско-Злетовската област помеѓу јасно дефинираните рудни наоѓалишта од исток Саската провинција, од запад Злетовската провинција, од север Тораничката провинција и од југ Бучимската провинција, од секогаш (историски архивирана), па и денес претставувал и претставува значаен простор од аспект на

природни актуелни рудни и геотермални наоѓалишта и од аспект на потенцијалните појави и наоѓалишта како од метали така и од неметали и термоминерални појави.

Металите во централниот осоговски масив посебно присутните бакарот, оловото, цинкот и железно-титанските минерали со карактер на минералоски појави претставуваат огромен потенцијал, кој нуди објективни предуслови за истражувачко-експлоатациони работи со можност за конкретни економски ефектуирања. Неметалите во Кочанскиот регион се јасно изразени со конкретно ефектуирање преку организираната експлоатација на габро во село Пантелеј.

#### Хидропотенцијал

Термоминералниот хидропотенцијал е посебно значаен за овој регион, од аспект на големината, температурата (78°C) на верифицираното лежиште на геотермалната вода „Подлог-Бања“, кое експлоатирано преку Геотермалниот систем „Геотерма“, дава можности за широка примена со значајни економски, енергетски и еколошки ефекти. Геотермалната вода во актуелниот момент се применува за топлификација на оранжерискиот комплекс во агрокомплексот, топлификација на дел од градот Кочани, рекреативно бањолошки цели како и за минерална вода за пиење со исклучително благотворни својства по здравјето на луѓето. Геотермалниот систем за експлоатација на

геотермалните води е изграден во 1985 година, како резултат на претходно верифицирано лежиште на геотермална вода кое има балансиран резерви од 157 милиони м<sup>3</sup> геотермална вода со температура поголема од 50°C. Системот „Геотерма“ претставува техничко-технолошка целина изградена од четири експлоатациони бунари, секундарна поврзна мрежа, пумпно-дистрибутивна станица и магистрално дистрибутивни цевководи со комплетно сопствена инфраструктура. Системот има функција на експлоатација и дистрибуција на геотермална вода од геотермалното лежиште, инсталиран капацитет на системот 300 л/сек. со средна температура од 75°C.

Брегалница, која тече по средината на полето е главниот реципиент во котлината. Во неа се вливаат сите речни текови од ова подрачје и тоа десет од левата страна, од Осогово и шест реки од десната страна од Плачковица. Во Кочанската Котлина Брегалница навлегува кај с. Истибања, тече кон југозапад и ја напушта кај с. Крупиште каде на запад од него изградила плитка сатеска. Низ полето реката има рамнински карактер со просечен пад од 1,8%. Коритото и е плитко и непостојано често затрупано со наносите на притоците и пороите, што предизвикува излевање на водата и поплавување на околното земјиште. Таа и плитката издан се причината за образување на заблатени површини околу коритото скоро низ целиот нејзин тек во полето.

Име на реката	Површина на сливот во км <sup>2</sup>	Должина во км	Просечен пад	Пошумено ст во %
Кочанска Река	198,0	34,0	39,3‰	45
Оризарска Река	137,0	30,0	39,5‰	50
Брегалница	4307,0	225,0	7,0‰	-

Кочанска Река извира од јужната страна на Лопенската Била на Осогово во месноста Ретки Буки на надморска височина од 1630 метри, а во Брегалница се влива над с. Чифлик на 295 м.н.в. Има доста голем пад (39,3%), што овозможило во нејзиното корито кај с. Д. Гратче да се изгради брана која според селото го носи името "Гратче".

Оризарска Река, извира под Царев Врв на Осогово на надморска височина од 1510 метри, а во Брегалница се влева над с. Мојанци на надморска височина од 320 метри. Долга е 30 км. а настанува од две реки Бела и Црна Река кои се соединуваат кај с. Речани.

Општа карактеристика за сите реки е што имаат највисок водостој во април и мај кога се отопува снегот во високите планински делови, а најнизок во јули и август, кога врнежите се минимални, температурата на воздухот висока и испарувањето големо.

Во Кочанскиот крај постои и едно вештачко езеро. Тоа е Кочанското Езеро. Кај месното население познато како езеро "Гратче". Изградено е на Кочанската Река 6 км северно од Кочани кај с. Д. Гратче во 1959 година. Површината на акумулацијата изнесува 0,19 км<sup>2</sup>, акумулира вода од 2.4 милиони м<sup>3</sup> која се користи за снабдување на населението и индустријата во Кочани со вода и за наводнување на 576 ха обработливо земјиште во Кочанско Поле.

Кочанското Поле се наводнува и со води од вештачкото езеро "Калиманци". Тоа се наоѓа на реката Брегалница во Овчеполско-истибањската клисура, а изградено е во 1969 година. Браната е камено-насипна со глинено јадро, висока е 92 м, а долга 240 м. Езерото е долго 14 км., широко 0,3 км. и длабоко 80 метри. Зафаќа површина од 4.23 км<sup>2</sup> и акумулира 127 милини м<sup>3</sup> вода. Основната намена е за наводнување на околу

28.000 ха главно оризови полиња во Кочанската Котлина, но и на дел од обработливите површини во Овче Поле. Вишокот на вода се користи за производство на електрична енергија преку за таа цел изградената хидроцентрала со инсталирана моќ од 12,8 MW.

### Планини

Во природните богатства на општината Кочани е и планината Осогово. На 20 км. северно од Кочани, на надморска висина од 1640м. во Осоговските планини се наоѓа туристичкиот локалитет Пониква, покриен со густа букова шума и разновидна тревна вегетација. Поради поволната клима Пониква претставува извонредно место за развој на летен и зимски туризам. До локалитетот Пониква, води асфалтен пат до објектите на детското одмаралиште. На Пониква се изградени сместувачки капацитети и спортско рекреативни објекти, постои одмаралиште, ски-патеки, два ски-лифта, викенд населба, ресторани, мотели. Искористување на водните извори нема да овозможи доволни количини вода во догледен период. Затоа се наметнува идејата за изградба на земјена брана во сливното подрачје на место викано „Арамиска чешма“ со што долгорочно би се решил проблемот со вода за пиење не само на рекреативниот центар Пониква, туку и на поширокиот регион, за што општина Кочани има подготвено комплетна техничка документација.

### Оризот – симбол на Кочани

Кочанскиот ориз е првиот заштитен производ со ознака на потеклото во Република Македонија. Внесен е во регистарот на ознаки на потеклото на Заводот за заштита на индустриската

сопственост во 1999 година. Во образложението со кое се признава ознаката на потеклото стои дека овој ориз се карактеризира со дебело, кратко и широко зрно, стаклесто, со мал брашнест дел на попречниот пресек. Кочанскиот ориз се произведува во Кочанската Котлина, меѓу Кочани на север и Мородвис на југ, чија должина е 26 км, со нето обработлива површина од 12 205 ха.

Со патот на оваа едногодишна билка до Кочани, се поврзани повеќе легенди и преданија, а првите писмени записи потекнуваат дури од XVI век.

Според едно од преданијата забележано во патописните белешки од 1930 година оставени од Тодор Маневиќ, одгледувањето на оризот во Кочанско се поврзува со времето на Александар Македонски, кој го донел по походот во Персија.

Првите писмени записи за оризопроизводството се среќаваат во повеќе пописни листи за македонската територија каде се забележани места со името Челтикчилер, Челтикчи или Челтикчија, со превод – Оризари, податок кој наведува на претпоставка дека е можно тие да постоеле од почетокот на XV век.

Во пописниот лист за 1519 година е даден список на оризарските села од Кустендилскиот санџак. Во него за Кочанската и за Штипската нахија, се споменува селото Челтукчи (Оризари).

Населението коешто одгледувало ориз било познато под името оризари или челтукчи. Отоманската Империја му придавала посебно значење на неговото одгледување.

Според Васиљевиќ, во првата половина на XIX век Кочани бил главен извор за производство и трговија со ориз, а кочанскиот ориз бил и останал подеднакво баран на пазарите и на добар глас на целиот Балкан.

Оризовата култура имала значајно место и во периодот по Втората светска војна. Првото повоенно земјоделско стопанство во Кочани било формирано 1947/48 година, најпрвин како Градска економија „Мирче Ацев“, а подоцна под називот „Искра“. Истата година Овошниот расадник формиран 1927 година се трансформира во Реонска опитна станица, со посебен акцент на оризопроизводството како главна земјоделска култура.

Во седумдесеттите и осумдесеттите години на XX век, кочанскиот ориз покривал 60 % од тогашниот југословенски пазар. Кочани имал ексклузивно право на увоз за преостанатите 40 % за задоволување на целокупните потреби од ориз, преку ТП „Оризокомерц“.

Во 2014 година во Кочанско се засеани околу 5 174 ха со ориз. Просечниот принос на арпа изнесувал 5 895 кг/ха, а биле произведени вкупно 30 500 тони арпа. Рекордно производство на ориз во Кочанско е регистрирано во 1987 година, кога биле произведени 49 342 тони арпа на површина од 9 675 хектари.

#### Клима и климатски карактеристики

Во Кочанската Котлина се јавува комбинирана изменета медитеранска и умерено континентална климатско влијание, врз кои силни обележја даваат и локалните орографски услови.

Со просечна годишна температура на воздухот од 13,0°C Кочанската Котлина се вбројува во редот на топлите котлини во Македонија. Сите летни месеци во годината имаат температура над 20°C, а средната летна температура изнесува 22,6°C. Средната зимска температура исто така е висока и изнесува 3,0°C. Средната температура во пролет е 12,8°C, а во есен 13,5°C.

Од аспект на земјоделството температурните односи се мошне погодни. Тие одговараат и на такви култури што се доста топлољубиви. На пример, за оризот средната годишна температура не смее да биде под 12-13°C, во фазата на никнување да не бидат пониски од 11°C, во фаза на цветање под 22°C и во фазата на зреење под 19°C. Во Котлината постојат сите овие температурни услови, а тие се погодни и за голем број други индустриски култури како афионот, памукот и др.

### Релјеф и релјефни карактеристики

Во релјефот на котлината се јавуваат погледи релјефни форми - рамнина, ритчесто земјиште и планински дел и помали релјефни форми - езерски или абразивни и речни или флувијални форми, поконкретно тераси.

Рамничарскиот релјеф во Кочанско го чини теренот со надморска височина од 290 до 500 метри. Зафаќа вкупна површина од 201,045 км<sup>2</sup>. Покрај Кочанското Поле кое се протега помеѓу Кочанска и Оризарска Река или Масалница него го чинат уште низа други помали полиња и места во атарите на полските села. Во атарот на с. Грдовци такви се Мало Поле и Морошко Поле; во атарот на с. Прибочево Горно и Долно Поле; кај Долни и Горни Подлог, Владичко и Средно Поле, во атарот на с. Оризари, Белско Поле и др.

Во релјефен поглед дното на котлината е релативно рамно со извесна наведнатост од двете страни кон Брегалница, а заедно целото поле кон запад. Тоа е голема релјефна погодност која заедно со плодната почва и расположливата хидрографска мрежа овозможува природно движење на водата и дозволува житните култури посебно оризот да егзистираат во извонредни природни услови.

Втората релјефна целина, ридското земјиште, во Кочанско зафаќа површина од 210,162 км<sup>2</sup> и се простира околу рамното котлинско дно помеѓу 500 и 1000 м.н.в. Специфично за Кочанско е што ридовите заради различниот геолошки состав имаат различна форма и висина. Така овде се јавуваат три различни вида на ридски терени: вулкански, карстни и серпентински ридови.

Додека најнискиот дел на котлината, полето, релјефно е монотono, ридестиот терен е расчленет, планинскиот дел е најатрактивен. Кочанско се простира на дел од планините Осогово и Плачковица, зафаќа вкупна површина од 166,452 км<sup>2</sup>, а се протега на надморска височина од 1000 до 2252 метри. Осогово е највисоката планина во источниот дел на Македонија на која врвот Руен достигнува височина од 2252 метри. Меѓутоа, нејзината атрактивност, покрај висината ја чини и свездестата релјефна структура составена од голем број била и врвови. Така, југозападно од Руен, се издига Султан Тепе (2085 м.) - срцето на Осогово. Од него како од раскрсница се издвојуваат четири долги била и тоа: кон југозапад Лопенското Било, кон југ Долги Дел, кон југоисток Китка и кон северозапад Колинкамеското Било.

Значењето на сите релјефни форми за развој на стопанство и животот на луѓето во Кочанска општина е голема. Рамнинскиот дел - полето располага со плодни обработливи површини, со што е овозможен висок развој на пољоделството. Најмногу е застапено одгледувањето на ориз, потоа пченка, пченица, но застапени се и градинарските, фуражните и индустриските култури.

Во ридестите терени, земјиштето не е така плодно, често наклонот е голем што не дозволува примена на механизација, а отсутствува и можноста за наводнување. Тука особено од житото се одгледуваат јачменот и

пченицата, а пространите пасишта овозможуваат развој на сточарството посебно овчарството. Планинскиот дел изобилува со шуми и пасишта.

### Почви

Најголем дел од Кочанското Поле е на надморска висина од 300-500 м. Овие простори главно се протегаат по текот на Брегалница, Осојница, Масалница, Кочанска и Злетовска Река. На нив се наоѓаат и најквалитетните, алувијални почви. Просторот помеѓу 500 и 1000 метри, е слабо разбрануван, ридски и преоѓа во планински и главно е покриен со делувијални почви. Овие два типа на почви - алувијалните и делувијалните зафаќаат околу 90% од целокупната површина на рамниот дел од Котлината. Останатите видови почви како црвениците, смолниците и друго покриваат 10%. Алувијалните почви покриваат површина од 6.800 ха. Имаат многу добри хемиски, физички и хидропедолошки својства и како такви влегуваат во редот на најквалитетните видови почви. Тоа се млади почви кои и денеска се создават и постојано се обновуваат со нови количини речен нанос. Содржат доста хумус, органоминерали, глини и биогени елементи. Најпогодни за обработка се оние кои имаат длабок физиолошки активен слој со подземни води на 1-2 метри. Меѓутоа, кога со поплавите се нанесува чист чакал и песок, врз плодните алувијални почви се создаваат и неплодни површини. Во горниот дел на котлината алувијалните почви главно се изградени од фин песок, во средишниот дел на полето се глинесто-песокливи, а во долниот дел кон вливот на Злетовска Река во Брегалница се песокливо-глинести. Сите тие лесно се обработливи и даваат високи приноси. На нив со успех се одгледуваат оризот, пченката, сончогледот и други житни, градинарски и фуражни култури.

Во најнискиот дел на полето, непосредно покрај речните текови често во пониски површини од коритото на реките, се сретнуваат ливадските почви. Во овој рамен рељеф има микродепресии кои создаваат различни услови за влажнење и таложеење на фини честички. Овде скоро нема ерозија и секоја дождовна вода се впира во подлогата. Супстратот на ливадските почви се речните и во помала мера делувијалните седименти. Ваквите површини кај народот се познати како лаки и се користат за подигање на ливади, но на нив извонредно успеваат оризот и пченката.

Делувијалните почви се раширени по рабниот дел на полето. Се јавуваат во вид на наносни конуси меѓу рамното дно и повисоките ридови и планински терени, на површина од 3.625 ха. Во зависност од механичкиот состав може да бидат песокливи до глинести. Малку содржат органски материјали и се сиромашни со хумус. На нив добро успеваат житата, афионот, бостанот, а ако се наводнуваат погодни се и за овоштарници.

Црвениците се јавуваат во околината на Кочани, Оризари и Бели, а смолниците во вид на појаси во подрачјето на Тркање. Тешки се за обработка. Меѓутоа содржат доста хумус и се плодни. Погодни се за одгледување на нивски култури и посебно пченица, а на нив добро успеваат и некои индустриски култури како памукот, тутунот и афионот.

Планинските делови на Котлината главно се покриени со кафеави шумски почви. На нив расте шумска вегетација и тоа букова и иглолисна шума. Во пољоделството се користат за одгледување на р'ж и компири, а од овошјата на нив успеваат јаболката и сливата.

### Вегетација

Кочанската котлина во биогеографски поглед претставува дел од халарктичната област и припаѓа на медитеранско-европската подобласт. Богата е со разновиден растителен и животински свет.

Вегетациските карактеристики укажуваат на постоење големи површини под тревна вегетација, потоа шумска вегетација и секако земјоделско земјиште. Тревната вегетација зафаќа голем дел од просторот, а пасиштата според местоположбата и нивната економска вредност се јавуваат како рамничарски, ридски и планински пасишта. Рамничарските пасишта зафаќаат мал дел во полето главно покрај речните текови и често се под ливади. На далеку поголеми пространства се јавуваат ридските пасишта. Тие се разликуваат по конфигурацијата на теренот и водниот режим. Се карактеризираат со слабо богатство од тревни видови и застапеност на изразени ерозивни процеси. Во летниот период поради појавата на повеќе месечни суши тревниот покривач во потполност се исушува и тие преминуваат во голини. На вулканското земјиште доста се раширени драките, додека варовитите ридови потполно се оголени.

Во општината Кочани голините покриваат околу 22000 ха, што укажува на голема нивна застапеност и потреба од идна трансформација. Планинските пасишта се јавуваат на Осогово и Плачковица и тоа над буковиот појас, но ги има и меѓу шумските површини како пасишта на планинските рудини. Поради острите климатски услови се користат само во топлиот дел од годината и тоа од 120-160 дена. На Осогово покриваат простор од 14500 ха, се користат за летна испаша на овците и имаат третман на значајно природно добро.

Климатската, релјефната, педолошката и хидрографската хетерогеност овозможиле во Кочанско да егзистираат и повеќе шумски заедници. Тие, по одделните подрачја различно

се разместени и се карактеризираат со вертикална заналност. Шумската вегетација во ова подрачје е претставена со делови на сочувани шуми во Осогово и на Плачковица но има и големи површини покриени со ниски шуми и грмушки. Сепак јасно се диференцирани височинските катови на дабовиот и буковиот појас. Вкупно под шуми во Кочанската општина се наоѓаат 18160 ха. Во однос на вкупниот шумски фонд на Републиката (905,605 ха), тие учествуваат со 2,0%. На височина до 1000 метри шумскиот фонд е доста деградиран, а претставен е со леска, габер и јасен.

Дабовиот појас ги зафаќа терените на ридско и пониско планинските простори на Плачковица и Осогово до 1400 метри. Главно го сочинува дабот горун. Тој е со слаб квалитет на дрвна маса и прилично изменет флористички состав со висок степен на деградираност.

Над дабовиот се јавува појасот на буковите шуми. Започнуваат од 1400 м и се протегаат до 1650 метри надморска височина. Се јавуваат како долен подгорски и горен горски буков појас. Овде релјефот е типично планински. Четинарите се јавуваат на мали површини.

### Фауна

Разновидните природни услови овозможиле Кочанскиот крај да е богат и со разновиден животински свет. Тој е составен од медитеранска и средноевропска фауна. Егејско-медитеранската фауна се јавува во полето и покрај реките, а средно-европската фауна во планинските делови. Меѓу најраширените животни се зајакот, лисицата, волкот, дивата свиња, срната, дивата коза, потоа еребицата, (полска и камењарка) и фазанскиот дивеч.

Во однос на просторната разместеност констатирана е најголема застапеност на



фауната во низинскиот појас 132 фамилии на птици и 9 фамилии на цицачи. Потоа, во дабовиот појас се јавуваат 22 фамилии на птици и 11 фамилии на цицачи, во буковиот појас 17 фамилии на птици и 10 фамилии на цицачи и во високопланинските пасишта како нај карактеристични се утврдени 2 вида на цицачи

и неколку вида на птици. Тоа укажува дека со одењето во висина застапеноста со видови се намалува. Поволните природни и еколошки услови за развој на ловното стопанство, овозможиле на Осогово да се формира посебно ловиште што е добра база за развој на ловниот туризам.

## Демографски развој

### Демографски развој

#### **Бројното движење на населението**

претставува основна демографска компонента, која има големо значење во сите области на животот. Природните услови од една и општествено-економските услови од друга

страна се основните фактори кои влијаат врз бројното движење на населението.

Динамиката на бројот на население во Општина Кочани низ последните два пописи на население може да се види од податоците во табелата.

<b>Население</b>		
<b>Населено место</b>	<b>Попис 2002 год.</b>	<b>Попис 2021 год.</b>
Безиково	8	2
Бели	466	354
Вранинци	10	3
Главовица	59	24
Горни Подлог	704	571
Горно Градче	13	/
Грдовци	1288	930
Долни Подлог	476	327
Долно Градче	/	/
Јастребник	48	11
Костин Дол	20	2
Кочани	28330	24632
Лешки	29	9
Мојанци	556	385
Небојани	46	10
Нивичани	343	233
Ново Село	15	3
Оризари	3776	2737
Пантелеј	64	24
Пашаџиково	/	2
Полаки	113	29

<b>Пресека</b>	131	22
<b>Прибачево</b>	388	280
<b>Припор</b>	1	/
<b>Рајчани</b>	33	9
<b>Речани</b>	13	2
<b>Тркање</b>	1225	1001
<b>Црвена Нива</b>	/	/
<b>ВКУПНО</b>	<b>38155</b>	<b>31602</b>

Од изнесените податоци во табелата се забележува дека бројот на население во Општина Кочани во периодот од 2002-2021 година се намалува и тоа од 38155 жители во 2002 година на 31602 жители во 2021 година или намалување за 17%.

Причините за ваквата негативна динамика на бројот на населението, произлегуваат од драстичните промени во општествениот, политичкиот и стопанскиот систем. Во наведениот период беа предизвикани промени во секторите на развој. Односно населението работно се пренасочи во секундарните и терциерните дејности, кои главно се развиваа во градските населби. Така настана силна емиграција на населението од руралната кон урбаната средина и просторот доживеа силна депопулација и деаграризација.

Миграционото движење на населението најчесто е од економски причини, а се јавува пред се во ридските и планинските населени места (со одлука на Влада овие населени места: Безиково, Горно Градче, Главовица, Јастребник, Се констатира дека намалувањето на вкупниот број на популацијата во областа е сериозен проблем воопшто.. Мора да се обрне внимание и преземат мерки за подобрување на линиската и институционалната инфраструктурата барем во некои поцентрални населени места во областа.

**Половата структура** на населението го покажува бројниот сооднос на машкото и

Костин Дол, Лешки, Небојани, Ново Село, Нивичани, Полаки, Пресека, Припор, Пантелеј, Рајчани и Вранинци се дефинирани како подрачја со специфични развојни потреби), од каде населението мигрира во рамничарските населени места, каде има подобри услови за живот, но голем дел од населението мигрира и во поголемите и поразвиени градови во Р.С. Македонија, но и надвор од неа.

Како главни центри во Република Северна Македонија, каде мигрира населението од оваа област е град Скопје, а како главен мотив за тоа е слабата економска состојба, односно потрагата по подобри услови за живот, вработување но и укинувањето на образовните и здравствените услуги во руралната средина.

Од податоците се забележува дека населението во сите населени места се намалува во периодот од 2002 год. до 2021 година, а постојат и населени места кои се раселени (како што е с.Горно Градче, с.Припор и с.Црвена Нива) или пред целосно раселување.

женското население во однос на вкупното население. Оваа структура на населението е важна за физиолошката рамка за биолошка репродукција на населението во одредена област (Маџевиќ М. 2007).

Бројот на машките и женските лица во рамките на една средина обично се разликува до одреден степен, но во случаите, кога се појавуваат големи разлики настануваат

сериозни промени и проблеми во останатите структури на населението, а тоа остава сериозни последици врз развојот на населението.

Во Општина Кочани соодносот на машкото и женското население се одржува во рамки од 49,45% машко спрема 50,55% женско население во 2021 година.

Вкупно резидентно население на Република Северна Македонија по возраст и пол, по населени места, Попис , 2021			
	<b>ВКУПНО</b>	<b>Мажи</b>	<b>Жени</b>
<b>Безиково</b>	2	1	1
<b>Бели</b>	354	187	167
<b>Вранинци</b>	3	2	1
<b>Главовица</b>	24	16	8
<b>Горни Подлог</b>	571	273	298
<b>Горно Градче</b>	-	-	-
<b>Грдовци</b>	930	462	468
<b>Долни Подлог</b>	327	159	168
<b>Долно Градче</b>	-	-	-
<b>Јастребник</b>	11	7	4
<b>Костин Дол</b>	2	1	1
<b>Кочани</b>	24632	12142	12490
<b>Лешки</b>	9	4	5
<b>Мојанци</b>	385	192	193
<b>Небојани</b>	10	6	4
<b>Нивичани</b>	233	122	111
<b>Ново Село</b>	3	2	1
<b>Оризари</b>	2737	1345	1392
<b>Пантелеј</b>	24	14	10

<b>Пашаџиково</b>	2	1	1
<b>Полаки</b>	29	19	10
<b>Пресека</b>	22	11	11
<b>Прибачево</b>	280	145	135
<b>Припор</b>	-	-	-
<b>Рајчани</b>	9	5	4
<b>Речани</b>	2	2	-
<b>Тркање</b>	1001	507	494
<b>Црвена Нива</b>	-	-	-
<b>Вкупно</b>	<b>31602</b>	<b>15624</b>	<b>15976</b>

**Старосната структура на населението** ја покажува распределбата на населението според одредени старосни групи и претставува значаен демографски елемент бидејќи од неа зависат можностите за репродукција на населението, виталноста и потенцијалната биодинамика на населението во одредена област (Маџевиќ М. 2007).

Старосната структура во општина Кочани во периодот од 2002 - 2021 г. е значително променета. Од податоците за Општина Кочани

во периодот 2002-2021 година, се констатира дека бројот на жители во возрастните групи од 0 до 54 години са намалува а од 55 години и повеќе се зголемува. Учеството на младото население (0 до 19 години) опаѓа (26,6 % во 2002 г. на 19,03 % во 2021 година), додека учеството на старото население (60 и повеќе години) е во пораст (14,92 % во 2002 година на 28,76 % во 2021 година), што покажува дека оваа област е во процес на длабоко демографско стареење.

Возрасни групи	Вкупно резидентно население во Општина Кочани по 5-годишни возрасни групи и по пол, Попис 2002			Вкупно резидентно население во Општина Кочани по 5-годишни возрасни групи и по пол, Попис 2021		
	Вкупно	Жени	Мажи	Вкупно	Жени	Мажи
<b>0 – 4 години</b>	<b>2143</b>	1034	1109	<b>1315</b>	653	662
<b>5 – 9 години</b>	<b>2338</b>	1154	1184	<b>1543</b>	752	791
<b>10 – 14 години</b>	<b>2718</b>	1334	1384	<b>1542</b>	743	799
<b>15 – 19 години</b>	<b>2941</b>	1464	1477	<b>1615</b>	775	840

<b>20 – 24 години</b>	<b>2937</b>	1454	1483	<b>1751</b>	873	878
<b>25 – 29 години</b>	<b>2817</b>	1378	1439	<b>1763</b>	859	904
<b>30 – 34 години</b>	<b>2716</b>	1289	1427	<b>1993</b>	985	1 008
<b>35 – 39 години</b>	<b>2780</b>	1303	1477	<b>1998</b>	972	1 026
<b>40 – 44 години</b>	<b>2953</b>	1491	1462	<b>2151</b>	1 079	1 072
<b>45 – 49 години</b>	<b>3079</b>	1449	1630	<b>2154</b>	1 062	1 092
<b>50 – 54 години</b>	<b>2831</b>	1425	1406	<b>2162</b>	1 059	1 103
<b>55 – 59 години</b>	<b>2133</b>	1052	1081	<b>2345</b>	1 212	1 133
<b>60 – 64 години</b>	<b>1804</b>	976	828	<b>2350</b>	1 318	1 212
<b>65 – 69 години</b>	<b>1673</b>	882	791	<b>2440</b>	1 219	1 221
<b>70 – 74 години</b>	<b>1086</b>	591	495	<b>1984</b>	1 085	899
<b>75 – 79 години</b>	<b>693</b>	386	307	<b>1235</b>	691	544
<b>80 – 84 години</b>	<b>314</b>	175	139	<b>682</b>	398	284
<b>Над 85 години</b>	<b>123</b>	74	49	<b>399</b>		157

### Структура на населението според образование

Населението според образование во основа се категоризира како писмено и неписмено. Лицата кои знаат да читаат и пишуваат се сметаат за писмено население и обратно. Во анализата на населението според писменост се

земаат само лицата кое има петнаесет и повеќе години.

Писмените лица во продолжение се категоризираат според завршената школска подготовка (население без образование, незавршено основно образование, основно, средно, високо образование, магистратура, докторат и непознато).

Вкупно резидентно население на возраст од 15+ години според највисок степен на образование, пол, возраст, по општини, Попис , 2021

	Највисок степен на школска подготовка - ВКУПНО	Без образование	Незавршено основно образование	Основно образование	Средно образование	Високо образование	Магистратура	Докторат	Непознато
<b>Возрасна група - ВКУПНО</b>	27202	552	1745	6336	12916	4439	319	31	864
<b>15-19</b>	1615	26	76	1090	361	-	-	-	62
<b>20-24</b>	1751	23	43	101	1303	142	4	-	135
<b>25-29</b>	1763	19	38	107	895	528	52	1	123
<b>30-34</b>	1993	41	55	138	912	621	84	5	137
<b>35-39</b>	1998	42	33	222	1070	474	58	2	97
<b>40-44</b>	2151	31	72	294	1263	379	34	4	74
<b>45-49</b>	2154	35	54	368	1280	314	34	5	64
<b>50-54</b>	2162	34	59	400	1254	319	23	1	72
<b>55-59</b>	2345	42	64	493	1341	326	8	2	69
<b>60-64</b>	2530	52	130	803	1114	416	5	5	5
<b>65-69</b>	2440	46	207	833	994	342	7	4	7
<b>70-74</b>	1984	32	239	717	650	325	9	2	10
<b>75-79</b>	1235	23	326	403	325	152	-	-	6
<b>80-84</b>	682	39	206	268	92	74	1	-	2
<b>85-89</b>	327	50	114	87	50	25	-	-	1
<b>90-94</b>	65	17	26	9	12	1	-	-	-
<b>95-99</b>	7	-	3	3	-	1	-	-	-

Од податоците се забележува дека процентот на неписменото население во 2021 година изнесува само 2,03%.

**Природното движење на населението** е тесно зависно од одликите на наталитетот, морталитетот и виталниот индекс на населението (Мацевиќ М. 2007).

Наталитетот го означува раѓањето во една популација и претставува основна позитивна компонента на природното движење на населението. Во општина Кочани стапката на наталитетот во периодот 2010-2022 година, постојано се намалува (речиси секоја година бележиме помал број на живородени деца). Овој тренд се забележува подол период.

<b>Живородени деца според полот, општина Кочани, 2010-2022</b>			
	<b>Вкупно</b>	<b>Машки</b>	<b>Женски</b>
<b>2010</b>	384	201	183
<b>2011</b>	305	156	149

<b>2012</b>	350	171	179
<b>2013</b>	330	176	154
<b>2014</b>	322	162	160
<b>2015</b>	354	184	170
<b>2016</b>	342	164	178
<b>2017</b>	302	144	158
<b>2018</b>	310	162	148
<b>2019</b>	261	149	112
<b>2020</b>	292	152	140
<b>2021</b>	258	116	142
<b>2022</b>	258	141	117

Морталитетот претставува негативна компонента на природното движење на населението, која се однесува на бројот на умрени лица во рамките на една популација (Маџевиќ М. 2007). Во општина Кочани во периодот од 2006-2022 година во стапката на морталитетот нема многу драстични промени,

Исклучок се годините на Ковид пандемијата каде бројот на умрени лица значително беше повисок во однос на периодот пред пандемијата. Но во последните неколку години се забележува намалување во стапката на морталитетот кај младите лица до 24 години.

<b>Умрени според возраста, општина Кочани, 2005-2022</b>							
	<b>Вкупно</b>	<b>0-4</b>	<b>5 - 14</b>	<b>15 - 24</b>	<b>25 - 44</b>	<b>45 - 64</b>	<b>65 и повеќе</b>
<b>2005</b>	349	5	-	1	12	106	225
<b>2006</b>	364	6	2	1	13	89	253
<b>2007</b>	355	6	-	4	9	87	249
<b>2008</b>	351	7	-	1	10	73	260
<b>2009</b>	387	5	-	1	8	88	285
<b>2010</b>	360	2	-	3	17	100	238
<b>2011</b>	381	2	1	4	11	72	291
<b>2012</b>	380	3	1	1	10	84	281
<b>2013</b>	414	4	-	1	19	92	298
<b>2014</b>	409	6	-	3	13	88	299

<b>2015</b>	378	5	2	1	7	86	277
<b>2016</b>	386	2	1	-	6	85	292
<b>2017</b>	395	2	-	3	10	83	297
<b>2018</b>	410	-	-	3	14	76	317
<b>2019</b>	429	-	-	1	13	92	323
<b>2020</b>	507	2	1	-	14	111	379
<b>2021</b>	609	2	-	2	12	101	492
<b>2022</b>	476	-	-	2	10	87	377

Природниот прираст претставува најважен демографски елемент кој ја покажува разликата меѓу родените (наталитет) и умрените лица (морталитет) во рамките на една популација (Маџевиќ М. 2007). Во општина Кочани стапката на природниот прираст на населението постојано се намалува и е во фаза на депопулација.

**Поимот миграции** подразбира просторно движење и територијално преразместување на популацијата, односно преселување на населението од едно место на друго. Миграционите движења во областа на Кочани повеќе се карактеризираат со процесите на емиграција, а помалку со имиграција.

**Имиграција.** Доселувањето на населението во општина Кочани е незначително, но последната година се забележува големо зголемување на доселени граѓани споредбено со претходните години. Ова се должи на моменталната ситуација со пазарот на трудот во општината и со големиот број на новоотворени работни места во неколку приватни компании кои се во постојано потрага по нови работници, како и новоизградените објекти за колективно домување. Сето ова ги мотивира жителите од регионот да се доселат во нашата општина, но и склучувањето бракови.

<b>Доселени граѓани по пол , во општина Кочани, по години</b>			
	<b>Вкупно</b>	<b>Мажи</b>	<b>Жени</b>
<b>2005</b>	14	4	10
<b>2006</b>	9	1	8
<b>2007</b>	4	-	4
<b>2008</b>	5	-	5
<b>2009</b>	6	2	4
<b>2010</b>	9	3	6



<b>2011</b>	9	-	9
<b>2012</b>	11	1	10
<b>2013</b>	10	1	9
<b>2014</b>	9	-	9
<b>2015</b>	6	-	6
<b>2016</b>	8	-	8
<b>2017</b>	14	2	12
<b>2018</b>	14	1	13
<b>2019</b>	6	-	6
<b>2020</b>	5	-	5
<b>2021</b>	12	1	11
<b>2022</b>	156	43	113

Покрај доселувањето од други општини, може да се забележи дека имаме движење на населението од едно на друго место во рамките на самата општина кое е по изразено во во 2022 година.

Причините за ваквото преразместување на населението од едно на друго место, во рамките на истата општина се нееднаквите физичко-географски услови на целокупната територија на општината, а со тоа и тешките економски услови особено во повисоките населени места од каде најчесто населението мигрира или се доселува во градот Кочани кој претставува административен центар на општината, но се доселуваат и во другите рамничарски населени места, каде владеат подобри услови за стопанисување, подобра патна инфраструктура и се поблиску до административниот центар.

**Емиграција.** Процесот на иселување на населението од одредено место уште се нарекува и емиграција. Емиграцијата мошне

застапена во областа особено во повисоките населени места каде има лоша патна и институционална инфраструктура и каде природните услови се неповолни за стопанисување. Главните правци на емиграција се насочени кон Скопје и надвор од државата. Во официјалните податоци со кои што располагаме ни даваат слика само за иселувањето во земјите во регионот. Некои позначителни бројки кај земјите во регионот се забележува само во иселувањето во Република Бугарија и Република Словонија, доолжеејки се на фактот дека имаме голем број на млади кои одлучуваат високото образование да го продолжат во овие земји поради условите за студирање и поволностите кои се нудат за студирање на нашите граѓани во овие земји што подоцна резултира и со трајно иселување во истите.

Од ситуацијата на терен ( за кое што немаме официјални податоци) се забележува и тренд на

иселување и во другите земји, особено земјите од западна Европа.

Емиграцијата во рамките на општинските граници главно се одвива од руралната средина кон административниот центар на општината, односно во градот Кочани.

Според возраста најмногу се отселува работоспособното население од 15-64 години. Во последните години трендот е најчесто да се иселуваат лица со повисоки образовни квалификации. Тоа предизвикува

намалување на и продуктивноста во производствените процеси и општиот развој на општината.

Општи карактеристики	Потреби и насоки
Бројот на жители постојано се намалува. Тенденција е намалување на морталитетот и намалување на наталитетот. Во општината е забележителен трендот на стареење на населението.	Стимулативни демографски мерки на поттикнување на раѓање и стимулирање на здравството и социјалното згрижување во насока на подобрување на здравјето, намалување на економските и социјалните диспаритети, јакнење на економските и социјалните функции, заштита на животната средина и создавање можности за поквалитетно живеење.
Половата структура покажува балансиран однос во општината.	Ваквата застапеност на машката и женската популација упатува на можности за рамноправно користење на ресурсите и почитување на родовата еднаквост.
Миграциското салдо е негативно.	Преземање стимулативни мерки по сектори за задржување на населението и спречување на иселување. Потребни се конкретни мерки за зголемување на инвестициските активности, подигнување на социјалните услови на повисоко ниво.

### Пазар на трудот

### Пазар на трудот

Работната сила, односно трудот е еден од основните фактори во производството, од кој заедно со капиталот зависи репродукцијата и развојот на секоја национална економија. Анализата на состојбите со работната сила во

Општина Кочани се однесува на активноста на населението, невработеноста, трошоците на работна сила по вработен и продуктивноста на трудот на вработените.

**Активноста на населението** е економска и демографска категорија и притоа анализата ги опфаќа следниве категории: работоспособно население, работна сила, вработени и

невработени лица, неактивно население и  
Попис на население 2021 година според ДЗС:

Работоспособно население на 15 години и повеќе	Број	Мажи	Жени
Работоспособно население - лица	27202	13373	13829
Активно население	13293	6883	6410
Активно население - вработени	11557	5864	5693
Активно население - невработени	1736	1019	717
Неактивно	13071	6065	7006

непознато.

население			
Непознато	838	425	413

Во следните табели дадени се анализи со податоци од АВРСМ на активно население – невработени во следните категории: застапеност во урбана и рурални средини, возрастна структура, школска подготовка, време на чекање на вработување, национална структура и невработени инвалидни лица според возрастна структура и школска подготовка.

	2019		2020		2021		2022		2023	
	Се	Жени	Се	Жени	Се	Жени	Се	Жени	Се	Жени
Невработени лица	2489	1049	3598	1610	2850	1376	2341	1132	1867	877
Град	1784		2611		2087		1731		1385	
Село	705		987		763		610		482	
Процент град	72%		73%		73%		74%		74%	

Според податоците дадени за анализираните години се гледа дека бројот на невработени лица е поголем во урбаната средина – градот во однос на руралните средини – селата. Во анализираниот период (2019-2023 година) имаме скоро константен однос на бројот на невработени во градот во однос на селата.

	2019		2020		2021		2022		2023	
	Се	Жени	Се	Жени	Се	Жени	Се	Жени	Се	Жени
Невработени лица	2489	1049	3598	1610	2850	1376	2341	1132	1867	877
Невработени лица според возрастна структура										
15-19	73	27	146	59	106	44	55	25	27	12
20-24	180	88	344	159	230	127	233	126	125	68
25-29	206	120	339	185	224	127	199	119	142	80
30-34	206	102	331	162	221	116	191	108	153	86
35-39	188	99	314	147	218	113	157	81	150	73
40-44	203	99	350	166	241	125	193	105	168	94
45-49	216	98	331	154	278	123	233	101	226	96
50-54	248	112	339	178	319	175	268	135	214	107
55-59	426	158	504	208	461	220	356	162	292	124
над 60	543	146	600	192	552	206	456	170	370	137

Според податоците дадени за анализираните години се гледа дека бројот на невработени лица е во опаѓање по завршување на пандемијата КОВИД 19. Бројот на невработени мажи е поголем во однос на невработените жени. Во однос на возрастната структура околу 45 % се невработени лица постари од 50 години.

	2019		2020		2021		2022		2023	
	Се	Жени	Се	Жени	Се	Жени	Се	Жени	Се	Жени
Невработени лица	2489	1049	3598	1610	2850	1376	2341	1132	1867	877
Невработени лица според школска подготовка										
Без образование и со основно образование	1364	604	2031	906	1703	854	1376	685	1139	566
Непотполно средно образование	370	74	433	104	351	102	270	64	217	54
Завршено средно образование	514	22	838	371	577	291	503	255	387	164
Више образование	30	12	36	19	26	14	18	12	14	5
Високо образование	199	129	248	150	184	112	156	104	102	63
Магистри на науки	13	8	12	6	9	3	18	12	8	5
Доктори на науки	0	0	0	0	0	0	0	0	0	0

Според податоците дадени за анализираните години се гледа дека најголем е бројот на невработени лица без образование и со основно образование, како и со непотполно средно образование, односно околу 70%.

	2019		2020		2021		2022		2023	
	Се	Жени	Се	Жени	Се	Жени	Се	Жени	Се	Жени
Невработени лица	2489	1049	3598	1610	2850	1376	2341	1132	1867	877
Невработени лица според време на										

чекање на вработување										
Под 1 месец	134	71	135	60	131	62	136	72	121	53
Од 1 до 5 месеци	515	249	872	415	469	236	491	244	291	134
Од 6 до 11 месеци	469	271	822	380	343	207	218	131	186	97
Од 12 до 17 месеци	204	83	314	159	304	151	161	81	167	86
Од 18 до 23 месеци	156	65	376	232	312	167	117	63	61	33
2 години	351	109	242	98	486	292	308	156	148	65
3 години	115	52	263	87	168	68	318	194	197	111
4 години	100	37	96	39	177	52	127	49	245	153
5 до 7 години	331	84	357	108	346	114	224	77	228	87
8 години и повеќе	114	28	121	32	114	27	241	65	223	58

Според податоците дадени за анализираните години се гледа дека процентот според времето на чекање во текот на годините е константен, а најголем број на невработени лица кои чекаат на вработување е од 1 месец до 2 години (околу 70%), додека лицата кои чекаат на вработување над 4 години се околу 20 %.

	2019		2020		2021		2022		2023	
	Се	Жени	Се	Жени	Се	Жени	Се	Жени	Се	Жени
Невработени лица	2489	1049	3598	1610	2850	1376	2341	1132	1867	877
Невработени лица според национална припадност										
Македонци	2083	848	2982	1306	2309	1102	1906	914	1488	694
Албанци	1	1	2	2	1	1	1	1	0	0
Турци	15	9	23	15	24	15	19	11	14	9
Роми	387	190	584	282	514	257	413	205	364	174
Срби	0	0	0	0	0	0	0	0	0	0
Власи	2	1	2	1	1	1	1	0	0	0
Бошњаци	0	0	0	0	0	0	1	1	2	0
Други	1	0	5	4	1	0	0	0	1	0

Според податоците дадени за анализираните години се гледа дека најголем е бројот на невработени лица од македонска и ромска националност, додека другите националности се во незначителен број и од анализата може да се заклучи дека, како кај Македонците така и кај Ромите имаме зголемување на невработеноста за време на КОВИД 19 пандемијата во 2020 година, потоа во наредните години се забележува опаѓање на бројот на невработени.

	2023	
	Се	Жени
Невработени лица	1867	877
Инвалидни невработени лица според вид на инвалидност	22	9

	2023	
	Се	Жени
Невработени лица	1867	877
Невработени инвалидни лица според школска подготовка	22	9
Без образование и со основно образование	18	7
Непотполно средно образование	3	1
Завршено средно образование	1	1
Више образование	0	0
Високо образование	0	0
Магистри на науки	0	0
Доктори на науки	0	0

	2023	
	Се	Жени
Невработени лица	1867	877
Невработени инвалидни лица според старосна структура	22	9
15-19	0	0
20-24	2	1
25-29	1	0
30-34	0	0
35-39	1	0
40-44	7	5
45-49	3	0
50-54	4	2
55-59	5	1
над 60	1	0

Според податоците дадени за 2023 година, најголем број на невработените инвалидни лица се на возраст од 30 до 59 години, но според школската подготовка скоро сите ( 22) се без образование и со основно образование, како и со непотполно средно образование, додека само 2 лица имаат завршено средно образование.

Клучни наоди

Општи карактеристики	Потреби и насоки
Загрижува образовната структура на невработените лица. Без основно образование, со основно образование и непотполно средно образование се околу 70% од нив. Исто така загрижува возрасната структура (околу 45%) на невработени лица постари од 50 години.	Имплементирање на програми за обука и тренинг на работната сила. Целта на овие програми треба да биде прилагодување на структурата на понудата на работната сила од аспект на образованието и стручните квалификации, на структурата на побарувачката.
Загрижува стапката на невработеност во урбаните средини.	Имплементирање на програми кои ќе го стимулираат вработувањето во приватниот сектор, како што е субвенционирање на платите кај новопримените работници, доделување на грантови за самовработување, даночни ослободувања за ново примените работници и сл. Преку овие програми, вработувањето во приватниот сектор треба да се направи поатрактивно од вработувањето во државниот сектор; Имплементирање на програми за директно вработување во јавниот сектор. Организирање на јавни работи, како што се чистење и одржување на паркови, улици, пошумување и сл. се добра можност најранливите лица да се вработат; Имплементирање на програми кои ќе ги едуцираат невработените да бараат работа. Тоа се програми кои опфаќаат разни курсеви за пополнување на апликации, курсеви за интервјуа, и сл.; Имплементирање на програми за стимулирање на вработувањето на младите и жените. Овие програми треба да вклучуваат најразновидни тренинзи на невработените млади лица и жените, субвенционирање на платите доколку тие би се вработиле, покривање на трошоците за обука откако ќе се вработат и сл.
Загрижува високата бројка на инвалидни невработени лица.	Поголема поддршка на компаниите за вработување на инвалидните невработени лица.

	Имплементирање на програми кои се однесуваат на категоријата на лица со посебни потреби.
--	--

## Социјална инфраструктура

### Социјална инфраструктура

#### Култура

Во општина Кочани функционираат само една Национална институција за култура „Бели Мугри“ и една Јавна општинска установа библиотека „Искра“.

НУЦК „Бели Мугри“ како национална институција со 14 вработени има бледа програма со недоволна соработка со Општина Кочани

Јавна Општинска Установа Библиотека „Искра“ – Кочани, опстојува 82 години, од првичните активности за формирање на градско читалиште кон средината на 1941 година, кое во 1945 година прераснува во Градска библиотека. Низ текот на годините книжниот фонд на истата постојано се збогатува, а бројот на читатели се зголемува.

Библиотеката како институција со културен и информациски карактер својата основна дејност ја остварува преку купување, истражување, чување и давање на користење секаков вид библиотечен материјал потребен за нашите корисници.

Библиотеката располага со богат фонд: најнови изданија на белетристика, популарни дела од македонската книжевност, литературни дела на добитници на Нобелова награда за литература, научно стручни книги и учебници, енциклопедии и речници..

Преку својата издавачка дејност ЈОУБ„Искра“-Кочани е силен поддржувач на роднокрајните автори со печатење и промоција на монографски, периодични публикации, меѓу кои повеќето се членови на Литературен клуб „Копнеж“ кој е секција на самата библиотека.

Главните културни манифестации се организирани од Општина Кочани како што се:

-„Денови на кочанскиот ориз“ Во 2023 година се организира по 32 пат, а истата се реализира во соработка со фолклорните здруженија од Кочани, при што главниот централен настан е традиционалното зажнејување и вршидба на оризот преку презентација на традиционалната, рачна жетва на ориз на нивите во Кочанско, дополнет со презентација на традиционалната храна и изворн фолклор

- „Урбан фест“ Примарната цел на фестивалот е развивање на урбаната култура, пред сè културата која директно ги засега младите. Програмска шема на фестивалот: изработка на мурал и графити, настап на музички групи на повеќе точки во градот, повеќе видови на работилници, предавања на теми кои ја засегнуваат прогресивна младина, продажни штандови со различни содржини (ракотворби, минијатурни ликовни изработки, музички плочи, цедеа, стари инструменти, книги, стрипови и слично

-Меѓународен ден на Ромите Осми април е денот посветен на историјата и културата на Ромите, кој се одбележува низ целиот свет. Меѓународниот ден на Ромите со организирање на овие културни активности се потенцира



значењето на културните вредности и специфики на Ромската заедница, се поттикнува соживотот, толеранцијата и разбирањето во заедницата.

-Драмски Аматерски Фестивал на Македонија-Кочани, датира од 1959 г. Во своето досегашно активно делување, фестивалот повеќепати го менувал насловот. Од Фестивал на Аматерски драмски друштва и театри (1959), Аматерска театарска ревија (1961), во 1967 г. се именува како Републичка аматерска драмска смотра (РАДС), од 1992 г. Фестивал на аматерскиот и алтернативен театар на Македонија (ФААТ), а од 2000-та Драмски аматерски фестивал на Македонија (ДАФ на Македонија). На фестивалот на драмскиот аматеризам досега настапиле 839 ансамбли, со 1147 учесници од нашата држава и странство. Овие бројки говорат и се однесуваат за периодот 1977-2023 година, од кога Кочани е домаќин и организатор на фестивалот.

**Општина Кочани има неопходна потреба од формирање на младински културен центар и музеј**

## Спорт

Општина Кочани располага со повеќе спортски објекти начесто фудбалски игралишта во руралниот дел на општината. Во градот освен салата за гимнастика која е наменета само за спортски клубови сите останати сали (вкупно четири две за ракомет и две за кошарка) се училишни кои можат да се користат исклучиво после настава. За развој на фудбалот во градот постои само еден стадион „Никола Мантов“ со кој раководи ГФК „Осогово“. Останатите фудбалски клубови се ограничени за тренирање на фудбалско игралиште во градот.

Во општина Кочани функционираат вкупно 23 спортски клубови и три спортски сојузи. Застапени се повеќе спортови како фудбал со три машки и два женски клуба, кошарка со три клуба, машки и женски, борење еден клуб - машки и женски, гимнастика еден клуб - машки и женски, карате – два клуба- машки и женски, аикидо еден клуб – машки и женски, велосипедизам – два клуба, пинг понг – два клуба, мото клуб само машки, тенис два клуба, планинарство и алпинизам дба клуба.

### Спортски клубови и здруженија

Ред.бр.	Спортски клуб
1.	ГФК „Осогово“
2.	ЖФК „Кочани“
3.	ФК „Кочани“
4.	ФК „Фудбал Старс“
5.	ЖФК „Фудбал Старс“
6.	КК „Баскет Дино“

7.	ЖКК „Пониква“
8.	ФК„Младост Тошев“ – Оризари
9.	Клубот за гимнастички спортови „Кочани“
10.	Боречкиот клуб „Спартак“
11.	Пинг Понгарски клуб „Кочани“
12.	Пинг Понгарски клуб „Хепи “
13.	Спортски клуб „Електрика“
14.	Градски шаховски клуб „Кочани“
15.	Мото клуб „Желки“
16.	Клуб на планински велосипедизам ПОСКОК
17.	КК„Партизан“
18.	КК„Кочани“
19.	Клуб за планински спортови „Осогово“
21.	Клуб за планински спортови „Москито“
22.	Спортско рибарско здружение еколошки клуб „Кочански рибар“ – Кочани
23.	ОФС Кочани
24.	Сојуз на училишен спорт.
25.	УСК „Енергија спорт“
26.	УСК „Берни спорт“

**Во општина Кочани има интерес за сите спортови но недостигаат спортски сали и други спортски објекти.**

#### **Образование**

Во Општина Кочани функционираат шест основни училишта од кои пет во задолжително образование и едното основно музичко

#### **Основно образование**

училиште. Во општината има и две средни училишта.

Основни училишта:

-ОУ „Св. Кирил и Методиј“ е изградено е лоцирано во централното градско подрачје наставата се одвива за ученици од прво до деветто одделение и една паралелка со продолжен престој. Во неговиот состав работат и две подрачни училишта – во с. Горни Подлог со настава од прво до деветто одделение и во с. Бели – од прво до петто одделение со настава во комбинирани паралелки.

-ОУ „Никола Карев“ е лоцирано во централното градско подрачје со редовната настава од прво до деветто одделение и две паралелки во продолжен престој. Во неговиот состав работат и две подрачни училишта во с. Грдовци и с. Тркање со настава од прво до петто одделение.

-Во ОУ „Малина Попиванова“ се реализира настава од прво до деветто одделение. Во училиштето има и паралелка за ученици со посебни образовни потреби како и паралелка за продолжен престој.

-Во ОУ „Раде Кратовче“ се реализира настава од прво до деветто одделение. Во состав на училиштето работи едно подрачно училиште во селото Нивичани, каде се одвива настава од прво до деветто одделение во комбинирани паралелки.

-ОУ „Крсте П. Мисирков“-Оризари реализира настава од прво до деветто одделение. Во состав на училиштето работи едно подрачно училиште во селото Прибачево, каде се одвива настава од прво до петто одделение во една комбинирана паралелка.

-Основното музичко училиште „Ристо Јуруков“ од Кочани претставува современа воспитно-образовна институција, во која учат 160 ученици кои се опфатени во основните училишта во општината наставата е во деветгодишно образование на инструменти клавир, гитара, виолина, флејта и традициски инструменти.

Состојбата со бројот на ученици во редовната настава е следна:

Година	Училишта	Паралелки	Ученици-вкупно	Ученички
2017/2018	5	165	2723	1298
2018/2019	5	164	2633	1342
2019/2020	5	164	2588	1252
2020/2021	5	164	2608	1302
2021/2022	5	163	2610	1303
2022/2023	5	161	2644	1312

**Во основното образование Општина Кочани самостојно (без дадена препорака од МОН) врши намалување на паралелките согласно пензионирањата на наставниците.**

### Средно образование

Средното општинско училиште „Љупчо Сантов“ Кочани со години имаше гинназиско образование и економска струка со дуално образование се вовеле и настава во хемиска струка

Така во СОУ „Љупчо Сантов“ со воведување на дуално образование имаме две дуални во нова струка Хемиско-технолошка струка во која се вовеле дуална паралелка **Хемиски лаборантски техничар** во соработка со

локални компании во струка Економија, право и трговија се вовеле дуална паралелка **Бизнис администратор**, во соработка со неколку локални компании.

СОУ „Гошо Викентиев“ е средно техничко училиште во училиштето има три струки со повеќе профили: машинска, електротехничка и сообраќајна струка.

Во СОУ „Гошо Викентиев“ се застапени три дуални паралелки во постоечките струки **Електротехничар за електроника и телекомуникации, Електротехничар-енергетичар** и во Машинско енергетски техничар дуална паралелка за **техничар за производно машинство** со соработка со неколку локални компании.

Година	Училишта	Паралелки	Ученици-вкупно	Ученички
2017/2018	2	66	1301	572
2018/2019	2	66	1226	530
2019/2020	2	66	1229	525
2020/2021	2	65	1199	532
2021/2022	2	65	1134	524
2022/2023	2	65	998	504

**Помалиот број на запишани ученици во средното образование се должи на се помалиот број на ученици кои го завршуваат основното образование. Учебната 2021/2022 година само во текомот на учебната година**

**81 ученик го напуштил образованието заради иселување во странство.**

**Бројот на ученици во СОУ „Гошо Викентиев“ со формирањето на дуалните**

паралелки ја зголеми својата атрактивност исто како и стручните дуални паралелки во СОУ „Љупчо Сантов“. Останува како проблем за решавање гимназиските паралелки кои за во иднина се планира да бидат намалени во корист на сручните паралелки.

### Социјална детска заштита и здравствена заштита

#### Детска установа - градинка

Во Општина Кочани функционира една установа за згрижување на деца од предучилишна возраст ЈОУДГ „Павлина Велјанова“ во чиј состав има 5 објекти (клонови) и тоа: „Бамби“ со сместени 104 деца; „Свездички“ со 149 деца меѓу кои 4 преку проектот „Инклузија на деца Роми во

градинките“; Во клон „Сончогледи“ се запишани 176 деца; Во клон „Цветови“-130 деца од кои 5 се од проектот „Инклузија на деца Роми во градинките“ и во објектот „Кокичиња“ кој е во рурална средина село Оризари се запишани и се дел од воспитно-образовниот процес 41 дете. Според евиденциите на ЈОУДГ „Павлина Велјанова“, Објектот „Пеперутки“ моментално е во мирување и нема деца. Објектот во село Тркање Центар за ран детски развој кој е во склоп на подрачното училиште ПОУ „Никола Карев“ исто така нема деца. Во Општина Кочани е изградена и нов објект за згрижување на деца од предучилишна возраст кој исто така треба да биде во склоп на ЈОУДГ „Павлина Велјанова“, тоа е објектот „Детелинки“, нов современ објект со капацитет од 112 деца, но истиот сеуште не е пуштен во употреба заради довршување на одредени финални градежни работи од инфраструктура.

Година	Деца			Вработени		
	Вкупно	Машки	Женски	Вкупно	Машки	Женски
2019	695	341	354	95	7	88
2020	237	128	109	90	7	83
2021	507	258	249	95	7	88
2022	677	342	335	92	8	84
2023	719	372	347	92	7	85

Бројот на деца згрижени во градинка не отстапува многу(освен во време на коро криза) затоа што секогаш има повеќе од 100 деца кои се на листа на чекање и секогаш капацитетот во градска средина е преполн ( групите бараат и добиваат согласност од

Советот на Општина Кочани за зголемување на број на деца во група)

На општина Кочани неопходно брзо и е пуштање во употреба на новоизградената градинка (2020 год) и изградба на нова

## **Здравствена заштита**

Здравјето е најважен атрибут на живеењето, услов за извршување на секојдневните активности и за општа среќа. Здравјето претставува еден од основните чинители на квалитетот на живот на населението, поради што има посебно место во социјалниот развој.

Здравствениот систем во општина Кочани го сочинуваат јавните здравствени установи и приватните општи и специјалистички ординации.

## **Јавни здравствени установи**

Во Кочани јавни здравствени установи се Општата болница со проширена дејност и Центарот за јавно здравје – Кочани.

**Центарот за јавно здравје – Кочани**, како дел од здравствениот систем на РС Македонија, од областа на превентивната медицина, има за цел да го заштити и унапредува здравјето на луѓето, со преземање мерки и активности за спречување и сузбивање на заболувањата кај населението. Тие мерки и активности опфаќаат следење, истражување и проучување на здравствената состојба на населението, причините за појавата и ширењето на заразните и други болести што имаат социјално-медицинско значење, како и истражување и проучување на влијанието на негативните фактори врз здравјето, предлагање и преземање мерки за заштита и унапредување на здравјето на луѓето.

Дејноста на Центарот за јавно здравје се реализира преку четири оддели: Хигиена, Микробиологија, Епидемиологија и Социјална медицина.

Санитарно – хигиенската дејност во ЦЈЗ-Кочани ја извршува Одделението по хигиена и здравствена екологија во Кочани и во Берово.

Одделението за микробиологија со паразитологија Кочани и Отсекот по микробиологија во Берово, функционираат во рамките на ЈЗУ Центар за јавно здравје Кочани. Тие вршат јавно здравствена и специјалистичка микробиолошка дејност за населението во регионот на Кочани. Во Одделението за микробиологија со паразитологија во Кочани работат три лаборатории и два оддела: Лабораторија за ентероинфекции и генито-уринарни инфекции; Лабораторија за респираторни и интрахоспитални инфекции; Лабораторија за серолошки испитувања/анализи; Оддел за подготовка на бактериолошки подлоги, садомијална и стерилизација и Оддел за прием на материјали и издавање на резултати.

Службата за Епидемиологија има два оддела: за епидемиологија и за дезинфекција, дезинсекција и дератизација. Службата за епидемиологија при ЈЗУ Центар за јавно здравје-Кочани има свои единици во Веница, Берово, Пехчево и Делчево.

Одделението за социјална медицина, при ЦЈЗ – Кочани ја анализира здравствената на населението и ризиците кои негативно влијаат на здравјето, системот и организацијата на здравствената заштита, како и можностите за приемна на современите текови на науката во системот на здравствена заштита.

### **Резултати од анкетаирањето:**

- 15% ОД ВОЗРАСНИТЕ И ДЕЦАТА СО ПОПРЕЧЕНОСТ СЕ ПОТПОЛНО

### НЕПОДВИЖНИ ИЛИ КОРИСТАТ ИНВАЛИДСКА КОЛИЧКА

- 20% ОД ВОЗРАСНИТЕ И 30% ОД ДЕЦАТА ИМААТ ЛОША ЗДРАВСТВЕНА СОСТОЈБА
- 75% ОД ВОЗРАСНИТЕ И 50% ОД ДЕЦАТА ИМААТ ПРОБЛЕМИ СО ДВИЖЕЊЕТО
- ДЕЛ ОД ИСПИТАНИЦИТЕ ИМААТ ПРОБЛЕМИ ЗАРАДИ ОДДАЛЕЧЕНОСТА НА ЗДРАВСТВЕНАТА УСТАНОВА И ИМААТ ПРОБЛЕМИ ДА ДОБИЈАТ СПЕЦИЈАЛИСТИЧКИ ПРЕГЛЕДИ ЗАРАДИ ВИСИНАТА НА ЦЕНАТА
- 30% ИМААТ ПОТРЕБА ОД ПАТРОНАЖНА УСЛУГА

### Препораки:

- НЕГА ЦЕНТАР И ОКР ДА ГИ ПРОШИРИ АКТИВНОСТИТЕ И ЗА ЛИЦАТА СО ТЕШКА ПОПРЕЧЕНОСТ
- ТРАНСПОРТНА ПОДДРШКА ЗА ДОБИВАЊЕ НА МЕДИЦИНСКА УСЛУГА
- ЗГОЛЕМУВАЊЕ НА ОПФАТОТ НА ЛИЦАТА СО ПОПРЕЧЕНОСТ СО ПОМОШ ЗА КУПУВАЊЕ НА ЛЕКОВИ И СРЕДСТВА ЗА ЛЕКУВАЊЕ
- НАЈМНОГУ СЕ ПОВРЕДЕНИ ПРАВАТА ОД РАБОТЕН ОДНОС И ЕДНАКОВ ТРЕТМАН
- 30% СМЕТААТ ДЕКА ОРГАНИЗАЦИИТЕ НЕ ГИ ШТИТАТ ПРАВАТА

### **ПОТРЕБИ:**

**Повеќе вклученост на лицата со попреченост во локалната заедница;**

**Подобра комуникација со бизнис секторот;**

**Евидентирање на специфичните потреби на лицата со попреченост**

**Општа болница со проширена дејност – Кочани**

Болницата во Кочани е формирана во далечната 1924 година како Станица за маларија. Во 1949 година се изградени општа и забна амбуланта за да во 1952 година се регистрира како Здравен дом Кочани.

Во педесетите години се отвораат одделенија (Интерно, Детско, Хирургија).

ЈЗУ Општа болница со проширена дејност е лоцирана во централното градско подрачје и нуди здравствени услуги за жителите од општините: Кочани, Чешиново-Облешево, Зрновци и градовите кои гравитираат кон Кочани – Виница, Берово, Пехчево, Делчево и Македонска Каменица.

Денес, Општата болница во Кочани нуди болничка здравствена заштита преку пет одделенија: Интерно, Детско, Хирургија, Гинеколошко-акушерско и Невро-психијатриско одделение. Секое од овие одделенија има своја амбуланта, а покрај тие работат и: Очна, Кожна, Ортопедска, Патолошка, Физикална медицина и рехабилитација; како и Служба за анестезија, реанимација и интензивно лекување, Биохемиска лабораторија и Рендген дијагностика. Во својот состав Општа болница – Кочани има Итна медицинска помош, Болничка аптека, Систематски прегледи, вакцинација и советувашиште; Слух, говор и глас, Патронажна служба, Медицина на трудот и Центар за ментално здравје (со психијатриска и психолошка служба).

Покрај во јавните здравствени установи, граѓаните добиваат медицински услуги и во:

22 општи и специјалистички ординации; 33 стоматолошки ординации. Во Кочани работат 22 аптеки.

**Социјална заштита**

ЈУМЦСР е надлежен да постапува на подрачјето на Општина Кочани како и на

подрачјето на двете рурални општини Општина Чешиново-Облешево и Општина Зрновци. Според евиденцијата на ЈУМ

Центар за социјална работа во Општина Кочани се прикажани сите права и услуги од социјална и детска заштита изразена во број на корисници и предмети и тоа:

Видови на социјална помош според број на предмети	2020 година	2021 година	2022 година
Гарантирана минимална помош (ГМП)	742 предмети	640	591
парична помош на лице кое до 18 години возраст имало статус на дете без родители и родителска грижа	нема	нема	нема
право на парична помош за студирање	нема	нема	нема
право на парична помош за згрижувач	4	4	4
парична помош на мајка која родила четврто дете	7	4	3
паричен надоместок за помош и нега од друго лице	1934 предмети	1837	1890
еднократна парична помош и помош во натура	17 предмети на годишно ниво	15	17
надоместок на плата за скратено работно време поради нега на дете со телесни или ментални пречки во развојот	3 предмети		3 предмети
право на попреченост,	385 предмети	386 предмети	50 предмети
право на здравствена заштита	50 предмети	50 предмети	3
Право на надоместок на трошоци за сместување на лицето и надоместок за згрижување	3	3	
Додаток за образование, (поврзано со ГМП)	327 предмети	320 предмети	319 предмети



Цивилна инвалидна	1	1	1
Гарантиран детски додаток, (поврзано со ГМП и самохрани раодители)	384 предмети	380 предмети	374 предмети
Посебен додаток, (со категоризација до 26)	143 предмети	146 предмети	149 предмети
Родителски додаток,	368 предмети	338 предмети	346 предмети
Еднократна парична помош за новороденче	225 предмети	201 предмети	193 предмети
Број на корисници на право на народна кујна	55 корисници	55 корисници	55 корисници
Бракоразводи	47	53	59
Лице со нарушени партнерски и брачни односи	7	9	12
Дете на кое му се уредуваат односите со родителот со кој живее и со блиски сродници	21	21	21
Вонбрачно доверување на дете	1 лица	/	/
Малолетно лице кое сака да стапи во брак пред полнолетство	/	/	2
жртва на семејно насилство	42 лица	39	53
сторител на семејно насилство	30 лица	34	35
дете без родители и родителска грижа	17	19	16
дете со пречки во менталниот развој и телесна попреченост, мобилност	20 лица	20	21
дете во ризик, (насилство)	11 лица	16	12
дете во судир со законот	118 лица	120	138
малолетно лице под старателство	4 лица	4	4
Надзор над вршење на родителско право	4	5	6
одземање на родителско право	/	/	/

посвојување	1		
старателство на лице со целосна одземена деловна способност	3	4	4
Старателство на лица со делумно одземена деловна способност	1	1	/
Старателство на возрастна лице за посебен случај	1	/	/
Лице кое употребува, односно злоупотребува дрога и други психотропни супстанции	/	/	/
Лице кое злоупотребува алкохол	/	/	/
Возрасно лице со изречена алтернативна мерка	/	/	/
Лице жртва на трговија со луѓе	/	/	/
Бездомно лице	/	/	/
Старо лице	3	3	3
Лице азилант	/	/	/
Носител на згрижувачко семејство	3	3	3
Советувалиште за брак и семејство	83	80	79
Возрасно лице по отпуштање од казнена установа	43 лица	39	41
Социјална сигурност на стари лица (социјална пензија)	287	267	272
Надоместок за згрижувачко родининско згрижување	1	1	1

Од дадената табела може да се види дека во Општина Кочани има голем број на корисници на ГМП, гарантиран детски додаток, додаток за образование и тоа се бројки кои говорат за бројот на социјално загрозените семејства во Кочани. Иако бројките опаѓаат, сепак сè уште има голем број лица кои се во социјален ризик. Една од

причините за тоа е немањето на основно образование поготово на ромската популација, друга причина зошто се одлучуваат на социјална помош е блокирани сметки поради долгови и третата причина е работа на црно. Инаку последните години благодарение на поголемите фирми како Амфенол (околу 3.000 вработени) и

**Антхура (околу 2.000), понудата за работа е зголемена и голем број на нискоквалификувани кадри се вклучени во пазарот на трудот.**

Во Општина Кочани функционираат три здруженија за лица со попреченост и тоа:

- Здружение на лица со телесна попреченост „Мобилност“.

Тое е регионално здружение и ги опфаќа општините Делчево, Берово и Веница, како и двете рурални општини Чешиново-Облешево и Зрновци. Само за Општина Кочани во здружението се евидентирани 193 членови.

Дел од нивната работа е организирање и раководење на Социјален клуб за лица со попреченост, наменет само за лицата со телесна попреченост, да ја олесни нивната координација, информирање и заедничко застапување.

- Здружение на слепи во кое се евидентирани/членуваат 25 лица.
- Здружение на глуви и наглуви во кое се евидентирани/членуваат 24 лица.

Трите здруженија се ограничени на здруженија на национално ниво кои од таму се финансираат, а општината им дава мала финансиска поткрепа и простор. Освен Мобилност другите здруженија немаат социјални клубови (или дневни центри), ниту имаат било каква можност да се собираат, да се дружат или да си разменуваат информации околу права, услуги, помошти и сл.

Освен Дневниот центар за деца со интелектуална попреченост, каде се сместени 7 деца до 26 години со умерена или тешка попреченост, нема друга развиена социјална услуга за деца и лица со попреченост, иако бројките укажуваат дека има потреба. Објектот

е отворен од страна на МТСП со поддршка на Општина Кочани и е организациона форма на ЈУ Меѓуопштински центар за социјална работа. Сместен е во адаптиран простор во објект на ЈОУДГ „Павлина Велјанова“, клон „Цветови“.

**Сметаме дека истиот не ги задоволува потребите на Општина Кочани за згрижување на лица со интелектуална попреченост бидејќи е со капацитет до 12 лица, а во Општина Кочани има евидентирано 20 деца со пречки во менталниот развој и телесна попреченост, 140 лица до 26 години користат посебен додаток, а веројатно има и деца со попреченост кои заради незнаење не користат права од ЦСР.**

Општина Кочани располага со стратешки документ Социјален план 2022-2025 година

Од податоците во Планот во однос на лицата со попреченост:

-Право на попреченост користат -385 лица, тоа се лица со попреченост над 26 години;

-Посебен додаток користа -143 лица, станува збор за деца со попреченост до 26 години.

-Деца со комбинирана попреченост ментална и физичка се вкупно 20;

- Само 3 семејства го користат правото на скратено работно време согласно Законот за социјална заштита (сл.весник .бр. /2019 година).

Невработеност на лицата со попреченост

Во социјалниот план стои податок дека во евиденцијата на Центарот за вработување се водат 38 невработени лица со попреченост и тоа: 3 лица воени инвалиди, 5 лица со пречки во видот, 2 лица со пречки во слухот, 1 лице со пречки во говорот, 9 лица со телесна попреченост, 12 лица со пречки во психофизичкиот развој, 1 лице со комбинирана попреченост, 2 лица од останати категории 3 некатегоризирани лица.

Потреби од областа на социјална заштита согласно Социјалниот план:

- Услуга за дневен престој за лица со попреченост
- Услуга за дневен престој –социјален клуб за лица со попреченост;
- Адаптација на постоечки простор, кој функционира како клуб за стари лица, потребно е да се доопреми и прилагоди за потребите за да прерасне во Центар за активно стареење во кој ќе се работи по посебна програма;
- Изградба на Регионален дом за стари лица -нов објект на веќе утврдена локација зацртана во ДУП на општина Кочани, со обезбедена техничка документација
- Лична асистенција на лица со попреченост;
- Отворање на социјален клуб за млади (простор- МКЦ)

\*Од Извештајот за мапирање на лицата со попреченост во Општина Кочани

- **Лична асистенција на лица со попреченост-услуга во домашни услови, и надвор од домот;**

- **Потреба од отворање на социјален клуб за лица со попреченост во кој ќе можат да се собираат сите**
- **Дневен центар за лица со попреченост со адаптација на постоечки простор;**

Резултати од анкетаирањето:

- 18%- БАРЕМ ЕДНАШ БИЛЕ ГЛАДНИ ВО МЕСЕЦОТ
- 80%- СЕ СООЧУВААТ СО ПРОБЛЕМИ ДА ГО ЗАТОПЛАТ ДОМОТ
- 28%- ИМААТ ПРОБЛЕМИ ДА КУПАТ ЛЕКОВИ
- 1/3 ЖИВЕАТ ВО НЕПРИСТАПНИ ДОМОВИ
- 30% ОД ВОЗРАСНИТЕ ИМААТ ПОМОШ ВО ДОМОТ ОД СВОИТЕ БЛИСКИ
- 30% ОД РОДИТЕЛИТЕ НЕ РАБОТАТ ЗА ДА СЕ ГРИЖАТ ЗА ДЕТЕТО
- 40% ИМААТ ПОТРЕБА ОД ПОДДРШКА ВО ДОМОТ- НАЈМНОГУ ПАЗАРЕЊЕ И ОДРЖУВАЊЕ ХИГИЕНА ВО ДОМОТ
- 30% НЕ СЕ ЗАПОЗНАЕНИ СО ПОСТОЕЊЕТО НА ДНЕВЕН ЦЕНТАР
- ГОЛЕМ ДЕЛ НЕ ЗНААТ ДЕКА ПОСТОИ НАРОДНА КУЈНА А 40% ИМААТ ПОТРЕБА ОД НЕА
- ГОЛЕМ БРОЈ НА ЈАВНИ ОБЈЕКТИ И ПОВРШИНИ СЕ НЕПРИСТАПНИ
- 50% ОД РОДИТЕЛИТЕ/СТАРАТЕЛИТЕ НЕ СЕ ЗАПОЗНАЕНИ СО ПОСТОЕЊЕТО НА ОБРАЗОВНИ АСИСТЕНТИ
- ИМА ПОТРЕБА ОД ПОГОЛЕМ БРОЈ НА ОБРАЗОВНИ АСИСТЕНТИ, СПЕЦИЈАЛНИ ЕДУКАТОРИ И ИНДИВИДУАЛНИ ПРЕДМЕТНИ ПРОГРАМИ

Препораки:

- ФОРМИРАЊЕ НА ПАРТНЕРСТВА ЗАРАДИ ЗАЈАКНУВАЊЕ НА КАПАЦИТЕТИТЕ ЗА ВРАБОТУВАЊЕ
- ОБЕЗБЕДУВАЊЕ НА ПЕРИОДИЧНА ДОСТАВА НА ПРЕХРАМБЕНИ ПАКЕТИ
- ОБЕЗБЕДУВАЊЕ НА КОМПЛЕТНА СТАТИСТИКА НА ЛИЦАТА СО ПОПРЕЧЕНОСТ
- СУБВЕНЦИИ ЗА ГРЕЕЊЕ
- ПОДДРШКА ЗА АДАПТАЦИЈА ЗА ПРИСТАПНОСТА НА ДОМОВИТЕ
- ПОТРЕБИ ОД ЛИЧЕН АСИСТЕНТ
- ПОДДРШКА ЗА ПОМОШ ВО ДОМОТ
- ПОДДРШКА ЗА НЕГА НА ДЕЦАТА
- ПОДДРШКА ЗА ЗГРИЖУВАЊЕ НА ДЕЦАТА
- ПОГОЛЕМ ОПФАТ НА ДЕЦАТА СО ПОПРЕЧЕНОСТ ВО ГРАДИНКИТЕ
- ВРАБОТУВАЊЕ НА СПЕЦИЈАЛЕН ЕДУКАТОР ВО ГРАДИНКИТЕ
- ПОПУЛАРИЗАЦИЈА НА НАРОДНАТА КУЈНА И ЗГОЛЕМЕН ОПФАТ НА ЛИЦА СО ПОПРЕЧЕНОСТ
- ОТВОРАЊЕ НА СОЦИЈАЛНИ КЛУБОВИ
- ОРГАНИЗИРАЊЕ НА ТРАНСПОРТ
- ГРУПНИ ДОМОВИ
- КОНТРОЛА И АДАПТАЦИЈА НА ПРИСТАПНОСТА НА ОБЈЕКТИТЕ И ИНФРАСТРУКТУРАТА
- ЗГОЛЕМУВАЊЕ НА БРОЈОТ НА ОБРАЗОВНИ АСИСТЕНТИ
- ПАРТНЕРСТВО ЗАРАДИ ОБЕЗБЕДУВАЊЕ НА АСИСТИВНИ ТЕХНОЛОГИИ И СЕНЗОРНИ СОБИ
- АДАПТАЦИЈА НА ПРЕДМЕНТНИ ПРОГРАМИ

### Невладини организации

Во општина Кочани има голем број на невладини организации, најголем број од нив се спортски здруженија, здруженија за екологија и младински активизам и ромски здруженија кои третираат секаков вид на активизам.

### Граѓански здруженија:

#### Спортски

- Пингпонгарски клуб:  
[prkhappy@europe.com](mailto:prkhappy@europe.com)
- Градски фудбалски клуб:  
[gfkosogovo2021@gmail.com](mailto:gfkosogovo2021@gmail.com)
- Женски и машки фудбалски клуб:  
[kocanifk@yahoo.com](mailto:kocanifk@yahoo.com)
- Боречки клуб: [goce.angelov@yahoo.com](mailto:goce.angelov@yahoo.com) – ВК Spartak
- Јоже Јованов: Велосипедски клуб: [elitesportmk@yahoo.com](mailto:elitesportmk@yahoo.com) - SK ElektriKa
- Карате клуб: [igor-karov@live.com](mailto:igor-karov@live.com) – КК Kocani
- Карате клуб: [oliver.kocev1978@gmail.com](mailto:oliver.kocev1978@gmail.com) – КК Partizan
- Мото клуб [turtles.mcc@gmail.com](mailto:turtles.mcc@gmail.com)
- Клуб за гимнастички спортови: [kgs.partizan.kocani@gmail.com](mailto:kgs.partizan.kocani@gmail.com)
- Пингпонгарски клуб: [avtoskolaspid@yahoo.com](mailto:avtoskolaspid@yahoo.com) – РРК Kocani
- Тениски клуб Акватен:  
[angel\\_akvaten@yahoo.co.uk](mailto:angel_akvaten@yahoo.co.uk)
- Планинарско друштво Москито:  
[ckrume@gmail.com](mailto:ckrume@gmail.com)
- Николче Колев: [nikolcekolev@yahoo.com](mailto:nikolcekolev@yahoo.com)
- ОФС – Кочани: [ofskocani@yahoo.com](mailto:ofskocani@yahoo.com)
- Велосипедски клуб Поскок:  
[veloposkok@gmail.com](mailto:veloposkok@gmail.com)
- Велосипедски клуб МТБ Исток:  
[mtb.istok@gmail.com](mailto:mtb.istok@gmail.com)
- Пингпонгарски клуб Кочани: [prk-kocani@yahoo.com](mailto:prk-kocani@yahoo.com)
- Кочански рибар:  
[kocanskiribar@yahoo.com](mailto:kocanskiribar@yahoo.com)

#### Ромски здруженија

- Светла иднина:  
[manuela.saidova@yahoo.com](mailto:manuela.saidova@yahoo.com)
- Авена: [avenakocani@yahoo.com](mailto:avenakocani@yahoo.com)
- Подготви свој пат:  
[podgotvisvojpat@gmail.com](mailto:podgotvisvojpat@gmail.com)

### Други здруженија на граѓани

- ДАФ: [festivaldaf@gmail.com](mailto:festivaldaf@gmail.com)
- Црвен крст – Кочани:  
[kocani@redcross.org.mk](mailto:kocani@redcross.org.mk)
- Ротари:
- Бистри умови:  
[info@brightmindsofmacedonia.com](mailto:info@brightmindsofmacedonia.com)
- Еднакви за сите: [ednakvi@yahoo.com](mailto:ednakvi@yahoo.com) ,  
[zpaunovskaangelkovik@yahoo.com](mailto:zpaunovskaangelkovik@yahoo.com)
- Извиднички одред Ластовица:  
[zaklinasjordanova@gmail.com](mailto:zaklinasjordanova@gmail.com) ,  
[sashkostefanovski@yahoo.com](mailto:sashkostefanovski@yahoo.com)
- Земјоделски здруженија:  
[klasterzaoriz@gmail.com](mailto:klasterzaoriz@gmail.com)
- Здружение на потрошувачите:  
[potrosuvaci@kocani.gov.mk](mailto:potrosuvaci@kocani.gov.mk)
- Благородна мисија:  
[lidijaefimova@yahoo.com](mailto:lidijaefimova@yahoo.com)
- Доброволно противпожарно друштво – Кочани:
- ЛАГ – Марија Величкова:  
[lagnkocani@gmail.com](mailto:lagnkocani@gmail.com)
- Здружение за рурален развој ЛАГ Брегалница: [lagnbregalnica@gmail.com](mailto:lagnbregalnica@gmail.com)
- Борка (Езра):  
[emanuelladodeva@gmail.com](mailto:emanuelladodeva@gmail.com)

### Фолклорни ансамбли:

- ФА Љупчо Сантов – Оризари:  
[toshevaleksandar@yahoo.com](mailto:toshevaleksandar@yahoo.com)
- ФА Митко Алексов
- КУД Руен:
- Александар Турунчиев

**Во општина Кочани од погоре наведеното забележително е дека недостигаат граѓански**

**здруженија кои се занимаваат со женски активизам.**

Во општина Кочани е формиран Совет за социјална заштита,

Центарот за социјална работа нема формирано интервентен тим што ќе постапува 24/7.

Општината дава услуги за највозрасните – старите лица.

Размислуваме да иницирате облик на меѓуопштинска соработка поврзан со услугите од оваа област на анализа - **дневен центар за лица со попреченост.**

Имаме облик на социјално домување во општината.

Немаме формирано хетероген работен тим за решавање на социјални проблеми поврзани со стапката на криминал а особено превентивни мерки за спречување на малолетничка деликвенција.

Мерки и активности кои може да се предвидат во планот за иднина:

- Спроведување функционална анализа во однос на бројот на подрачните училишта и бројот на ученици во нив, и утврдување на потенцијалниот технолошки вишок на наставниот кадар (и во средното училиште)
- Анализа на состојбите и предизвиците по однос на етничката интегрираност во училиштата со соодветни мерки за надминување на бариерите за интеграција

- Евентуално ангажирање на образовни асистенти за ученици со попреченост и ромски образовни медијатори
- Подготовка и спроведување на обуки за наставниот кадар за процесот на инклузивно образование на ученици со посебни образовни потреби и прилагодување на наставата и наставните помагала на нивните потреби.
- Подобрвање на пристапноста преку отстранување на сите физички бариери за деца - ученици со опреченост во основните и средни училишта **НО И ГЕНЕРАЛНО ЗА СИТЕ ЈАВНИ ОБЈЕКТИ ВО ОПШТИНАТА** - надворешна и внатрешна пристапност, лифтови, рампи покрај скалила, адаптирани тоалети, ангажирање на преведувачи на знаковен јазик заради соодветен пристап до услуги за глувите лица, адаптација на веб страните на општините во пристапен формат за слепи лица, а имаат пристап до информациите кои ги нудат истите, поставување дополнителни информативни табли во институциите отворени за јавноста, изработени на Брајова азбука и сл.
- Понуда на социјални услуги во домот и останатите алтернативни форми на грижа и давање директни услуги за децата, младите но и возрасните лица со попреченост.
- Ослободување на здруженијата на граѓани кои испорачуваат социјални услуги од обврската за плаќање закупнина за користење на простор во објекти на општината.
- Формирање на општински лаборатории за заедничко креирање на социјални услуги со крајните корисници и други инвентивни облици на комуникација и соработка со корисниците на услугите
- Родово одговорно буџетирање
- Воспоставување на одржлив механизам и системска рамка за редовно мерење на индикатори за родова еднаквост на локално ниво и како прв чекор утврдување на минимум индикатори и собирање на родово разделени податоци
- Интердисциплинарни или интерсекторски проекти во кои учество земаат лица од ранливите категории по сите основи
- Проекти за развој на специфични културни индустрии за општината - Воспоставување на јавно-приватни партнерства за развој на културните и креативните индустрии.

### **Економски аспект**

#### **Економски аспект**

Економските карактеристики на Општина Кочани се дефинирани како фундаментални развојни параметри, при што анализата го опфаќа следниве категории: број и структура на компаниите (по дејности и по големина), туристички потенцијали и туристичка инфраструктура, како и земјоделски ресурси и производи.

Според податоците од ДЗС бројот и структурата на компаниите во последните 10 години (според дејностите) дадени се во следната табела:

<i>Сектори на дејност според НКД</i>	<i>Број на активни деловни субјекти</i>		
	<b>2012</b>	<b>2017</b>	<b>2021</b>
Земјоделство, шумарство и рибарство	76	63	46
Рударство и вадење на камен	5	4	4
Преработувачка индустрија	246	225	208
Снабдување со електрична енергија, гас, пареа и климатизација	2	3	4
Снабдување со вода; отстранување на отпадни води, управување со отпад	9	8	7
Градежништво	43	61	57
Трговија на големо и трговија на мало	586	476	451
Транспорт и складирање	84	80	84
Објекти за сместување и сервисни дејности со храна	77	63	71
Информации и комуникации	15	15	15
Финансиски дејности и дејности на осигурување	5	6	7
Дејности во врска со недвижен имот	5	8	10
Стручни, научни и технички дејности	76	117	123
Административни и помошни услужни дејности	10	16	16
Јавна управа и одбрана; задолжително социјално осигурување	3	3	3
Образование	22	28	32
Дејности на здравствена и социјална заштита	73	71	73
Уметност, забава и рекреација	24	19	11
Други услужни дејности	87	103	87
<b>ВКУПНО</b>	<b>1.448</b>	<b>1.369</b>	<b>1.309</b>

Според податоците од ДЗС бројот на компаниите (по големина) дадени се во следната табела:

<i>Година</i>	<i>Вкупно</i>	<i>Микро</i>	<i>Мали</i>	<i>Средни</i>	<i>Големи</i>
<b>2012</b>	1448	1056	382	9	1
<b>2017</b>	1369	972	382	11	4
<b>2021</b>	1309	1158	118	32	1

Најголема и најбрзорастечка локална компанија во Кочани е странската инвестиција „Амфенол Технолоци Македонија“ која вработува околу 3.000 вработени.

Од анализата на претходните табели може да се заклучи дека:

- Вкупниот број на активни деловни субјекти со годините константно опаѓа и ова се однесува и на малите и големите



- претпријатијата , додека средните се во пораст.
- Во однос на секторите може да се заклучи дека опаѓање имаме кај земјоделството, преработувачката индустрија и трговијата, константност има кај рударството, транспортот, информации и комуникации, како и во туризмот, а додека зголемување имаме кај стручни, научни и технички дејности, дејности во врска со недвижен имот, други услужни дејности и во градежништвото.
  - Најголем број на МСП се од областа на трговијата
  - Големите претпријатија се од областа на индустриското производство
  - Туризмот е релативно развиен со 70 угостителски објекти (хотели, ресторани и кафе барови)
  - Мал број на МСП има во земјоделството

### **Туристички потенцијали и туристичка инфраструктура**

Општина Кочани, располага со природно географски и антропогени туристички ресурси кои можат да придонесат за развој на туризмот.

### **Природно географски ресурси**

#### *Спортско рекреативен центар Пониква*

На 20 км северно од Кочани, во преградите на Осоговските Планини, на 1580 м надморска височина се наоѓа туристичкиот локалитет Пониква. Сместувачкиот капацитет на четирите мотели и поранешното детско одморалиште, сега одморалиште од отворен тип на МВР, е околу 220 кревети. Во туристичката понуда во последните години се вклучуваат и 50-тината викенд-куќички во комплексот, а свое место имаат и пристапните цени во сместувачките и во угостителските капацитети.

Пониква е најпосетена во зима. На љубителите на белите спортови, на располагање им стојат два ски-лифта. На Пониква се наоѓа и манастирот „Свети Василј Велики“. Посебна привлечност на терените на Осоговските Планини има ловниот резерват богат со високо трофеен дивеч: обичен елен лопатар, срни муфлони и диви свињи. Резерватот се простира на 1.300 ха и е омилен на спортските ловци. Во близина на тромеѓето на општините Кочани, Крива Паланка и Кратово, на надморска височина од 2.085 м се извишува Царев Врв, втор по височина врв на Осоговските Планини, каде повеќе од 6 месеци во годината се задржува снежната покривка. Од падините на Царев Врв извира една од најубавите планински реки, Модра Река во која живее речната пастрмка. Осоговските Планини се идентификувани во индикативната карта на Паневропската мрежа во Југоисточна Европа како важен еколошки коридор за крупен дивеч, а признати се и како значајно растително подрачје. Од пред неколку години дел од Осоговските планини се прогласени за заштитено подрачје од V категорија – заштитен предел.

#### *Манастирски комплекс „Свети Пантелејмон“*

Во близина на селото Пантелеј, на 12 км од Кочани, на надморска височина од 766 м се наоѓа манастирскиот комплекс „Свети Пантелејмон“ кој со својата историска и пред сè верска улога заслужува посебно внимание. Во овој комплекс најстара е манастирската црква „Света Богородица“ градена 1872 г., на темелите на стара црква од XIV век, а до неа се наоѓа манастирот „Свети Пантелејмон“, граден 1885 година. Фрескоживописот и дел од иконите се работени од познатиот сликар Димитар Андонов - Папрадишки, од кои 44

икони се ставени под заштита. Манастирскиот комплекс „Свети Пантелејмон“ денес претставува религиозно-туристичко место кое секоја година, посебно во летните денови, собира голем број верници и туристи.

#### *Место викано „Дабот“*

На северната страна на селото Бели, на рид се наоѓа заштитената природна реткост - еден од најстарите дабови во Европа. Обемот на дрвото е околу 10 м, а распонот на гранките близу стотина метри. Од далеку наликува на дланка со раширени пет прсти. Староста на дрвото се проценува на околу 7 века. Покрај столетниот даб е изграден манастирот „Свети Илија“, а месната заедница од неговата околина создаде привлечен туристички локалитет.

#### *Брана „Гратче“ и водопад на Голема река*

На 6 км северно од Кочани, на Кочанска река изградена е акумулацијата Гратче, на надморска височина од 465 м. Акумулацијата е со должина од 2,1 км, ширина од 0,35 км. Езерото е сместено во извонредно живописна клисура со мошне атрактивна околина, бујна вегетација. На самиот брег е мотелот „Гратче“ со капацитет од седумдесет легла, а на крајбрежјето има и угостителски објект и рибен ресторан. Водата од вештачкото езеро служи за наводнување и за индустриски цели. Со езерото е создаден одличен природен амбиент за рекреација, риболов, одмор... Гратче е омилен туристички локалитет во регионот, кој заедно со мотелот што се наоѓа на самиот брег на езерото нуди прекрасни услови за одмор и уживање.

Во подножјето на Осоговските Планини, на патот кон селото Јастребник, на еден километар од мотелот „Гратче“, се наоѓа водопадот на Голема Река. Создаден е при изградбата на

акумулацијата, но природната средина го оставила во живот и од него изградила привлечно место за посета.

### **Антропогени ресурси**

#### **Манифестации во Кочани**

##### *Петровденски конаци*

Меѓународната културна манифестација „Петровденски конаци“ е поврзана со петровденската слава на 12 јули, како негување на локалната традиција на жителите од градот Кочани. „Петровденски конаци“ придонесуваат да се истакнат нишките на автохтоната, кочанската култура и традиција, како дел од македонскиот бит и суштина. Манифестацијата е одлична можност за динамичен летен културен живот со настани што донесуваат видни уметници од земјава и од странство.

##### *Драмски аматерски фестивал*

Драмскиот аматерски фестивал – ДАФ, традиционално веќе 40 години се одржува во Кочани. Почна како РАДС – Републички аматерски драмски смотри, а подоцна е преименуван во ФААТ – Фестивал на аматерски и алтернативни театри. ДАФ го негува аматерскиот и алтернативниот театар, а освен програмата за возрасни, вклучува и театарски претстави за деца и млади. На овој фестивал учествуваат реномирани театарски групи од целата држава и од странство. ДАФ, како државна манифестација поддржана и од Министерството за култура на Република Северна Македонија има за цел да го мотивира и стимулира творештвото на драмските аматери, а особено на младите.

### *Денови на кочанскиот ориз*

„Деновите на кочанскиот ориз“ го слават оризот како симбол на кочанскиот регион. Манифестацијата го негува материјалното и духовното културно наследство поврзано со оризот како вековна земјоделска култура во Кочанско и неговиот пат од нива до трпеза. Таа ги прикажува културните вредности, природните и туристичките капацитети на Кочани, а со меѓународната соработка и присуството на делегации од различни страни на светот, се шири информацијата за квалитетот на кочанскиот ориз, со што се бара поширок пазар и подобар пласман на оваа култура надвор од границите на Република Македонија.

Манифестацијата се одржува во последната седмица од септември, а содржи фолклорни концерти и дефилеа, изложба и дегустација на традиционални јадења од ориз на која поединци и ресторани подготвуваат карактеристични и популарни јадења од кочански ориз. Во содржините се вклучени автори и уметници од различна возраст и од различни средини.

### *Ликовна колонија „Св.Пантелејмон“*

Меѓународната ликовна колонија “Св. Пантелејмон“ е првата ликовна колонија која е одржана во манастирскиот комплекс „Св.Пантелејмон“ по што го добива и името. Следните колонии се одржувале на различни локации: брана Гратче, Пониква - Осоговски планини, во градот покрај Кочанска река. Колониите оставиле впечатливи уметнички дела работени на платно со акрилни бои. Секоја колонија остава над 20 дела кои општината ги чува во своите галерии, но дел од нив заминуваат во други земји како размена на подароци со високи државни делегации. Од друга страна преку ликовните колонии младите ликовни творци се дружат и разменуваат искуства со ликовните творци од други градови

на државата како и со збратимените општини кои се дел од колониите.

### *Новогодишен музички концерт со ОМУ „Ристо Јуруков“*

Новогодишниот концерт за Кочани се одржува веќе 17 години со поддршка на Општина Кочани како организатор и со посветеност на вработените и учениците во ОМУ „Ристо Јуруков“. Оваа културна содржина е во прилог на негување и поттикнување на младите музички таленти од Кочани како и подигање на авторитетот на професорите и самото музичко училиште ОМУ „Ристо Јуруков“ Кочани.

### *Меѓународен ден на Ромите*

8 април- Меѓународниот ден на Ромите општина Кочани секоја година го одбележува со вклучување на ромските невладини организации кои организираат различни културни содржини пред се карактеристични за Ромската заедница. Овде неизбежна е трпезата со традиционални ромски јадења, турнирите во фудбал, избор на ромска убавица и сл. Целта на празникот пред се е за да им се даде значење на Ромите како заедница која живее во Кочани, да се поттикне соживотот, толеранцијата и разбирањето во заедницата.

### **Културни знаменитости**

#### **Цркви и манастири**

На 12 км северно од Кочани, на блага висорамнина северозападно од селото Пантелеј, се наоѓа манастирскиот комплекс „Свети Пантелејмон“, кој со својата историска и пред сè верска улога заслужува посебно внимание. Секоја година на 9 август, се одржува црковно-народен собир кој привлекува илјадници

посетители. Манастирскиот комплекс го сочинуваат две цркви: еднокорабна црква со нартекс „Св. Богородица“ изградена 1872 година, на темелите на стара црква од XIV век; трокорабна црква од преродбенски тип „Св. Пантелејмон“, изградена во 1885 година; згради-конаци и економски објекти. Фрескоживописот и дел од иконите се работени од познатиот сликар Димитрија Папрадишки, од кои 44 икони се ставени под заштита.

„Св. Василиј Велики“ е сместен во туристичкиот локалитет Пониква на Осоговските Планини и е манастир кој е на највисока надморска височина на Осоговијата.

Црквата „Св. Ѓорѓи“ во Кочани, изградена е во 1915 година на старите темели од 1814 година од времето на султанот Махмуд Втори, кој дозволил христијаните да градат црква во тоа време. Во црквата се наоѓаат збирка икони од разни иконописци од почетокот на 19 век.

Црквата „Св. Атанасиј“ во село Оризари е од 1848 година, тробродна базилика со рамни дрвени тавани, градена од кршен и делкан камен, неживописана. Обновена е во 1876 година, фрескоживописана во таванскиот дел од страна на Исaiја Макариов од село Галичник. Иконостасот има 56 регистрирани икони од 1875 година. Црквата „Св. Тројца“, XIX век, во село Нивичани, тробродна градба со полуотворен нартекс, со колонада од столбови од западната и јужната страна, посветена на Св. Дух и светото тројство. Обновена е 1864 година, во времето на свештеникот Папа Василие.

Манастирот „Добра Вода“ се наоѓа на 2-3 км северно од село Оризари, на левиот брег на Оризарска Река. Секоја година на празникот петок – Балаклија, се одржува голем црковно-народен собир, кој привлекува илјадници посетители.

## Музеи

Во Кочани не постои музеј, но „Етно куќата“ претставува еден вид етнографски музеј, во која се сместени зачувани предмети и фотографии од минатото на општина Кочани, предавани од колено на колено од нашите предци.

## Археологија

На подрачјето на Кочанската котлина се наоѓаат голем број културни вредности од областа на археологијата, етнологијата, архитектурата, профаната архитектура итн. кои сведочат за богатото културно минато на овој крај.

### *Археолошки локалитет „Долно Градиште“*

Археолошкиот локалитет „Долно Градиште“ со доцноантичко утврдување, кој се наоѓа северно од Кочани во подножјето осоговските ограноци, на оддалеченост од 6 км, на северниот брег од вештачкото езеро Гратче. Лоцираната фортификација зафаќа простор од 1,5 ха, од двете страни омеѓена со длабоките клисури на Мала и Голема Река, кои во сливот ја формираат Кочанска Река.

### *Археолошки локалитет „Локубија“*

Археолошкиот локалитет „Локубија“ се наоѓа на ридот Локубија, кој ја зафаќа најдоминантната позиција во централното градско подрачје, се издига на западниот брег на Кочанска Река. Првичните сознанија го вбројуваат во редот на некрополи од римско време.

### *Археолошки локалитет „Бела Црква“ во село Оризари*

Археолошкиот локалитет „Бела Црква“, се наоѓа на 2-3 км северно од село Оризари, на

левиот брег на Оризарска Река, во близина на манастирот Добра Вода.

## Културно историски споменици

### *Споменик на Слободата*

Како симбол на сите востанија и битки, војувања, револуции и жртви за слобода, Кочани го има меморијалниот споменик, монументален по својата големина и вредност, Споменикот на Слободата, бисер на кочанското историско наследство. Дело на уметникот Глигор Чемерски, изграден во 1981 година, најголем мозаичен монумент во Европа, во врвот на нашата меморијална уметност. Споменикот-амфитеатар е сместен над градот, на ридот Локубија.

### *Средновековна саат кула*

Средновековната саат кула е од крајот на 17 и почетокот на 18 век, евидентирана како феудална одбранбена кула. Градена е од делкани камени блокови, врзувани со малтер, со дебелина на сидовите од 1–1,2 метри, поделена во четири нивоа: визба, приземје и два ката, покриена со камени плочи, а дополнително и бил додаден делот на кој стоело своно што го означувало времето, по што го добила и називот. Во 1957 година е прогласена за споменик на културата и е ставена под заштита на државата. Потребна е санација и конзервација на саат кулата.

### *Средновековна кула*

Била евидентирана како феудално одбранбена кула во северниот дел на Кочани, на брегот на Кочанска Река, изградена кон крајот на 17 и почетокот на 18 век. Висока е 18,5 метри, а до влезната врата, кој се наоѓа на јужната страна,

се стигнува по камени скали. Градена е од делкани камени блокови, врзани со малтер, со дебелина на сидовите од 1-1,2 метри, поделена на четири нивоа: визба, приземје и два ката. На источната страна има тераса, а кулата е покриена со камени плочи. Кулата се користи како музеј во кој се сместени разни традиционални и археолошки предмети. Од 1957 година е прогласена за споменик на културата и е ставена под заштита на државата.

## Сместувачки капацитети

Покрај претходно споменатите фактори за развој на туризмот неопходни се и сместувачките и угостителските капацитети. Нивниот обем и квалитет има директно влијание врз обемот и структурата на туристичкиот промет. Денес во рамките на општината Кочани функционираат:

- Хотел „Ледер“ Кочани со капацитет од 42 легла;
- Хотел „Але дар“ Кочани со капацитет од 25 легла;
- Еуро Хотел „Градче“ Кочани со капацитет од 60 легла;
- Хотел „Национал“ Кочани со капацитет од 16 легла;
- Хотел „Сити Ин“ Кочани со капацитет од 30 легла;
- Хотел „Филипов“ Оризари со капацитет од 36 легла;
- Хотел „Изгрев“ Пониква со капацитет од 45 легла;
- Мотел „Мице“ Пониква со капацитет од 30 легла;
- Мотел „Осоговски бисер“ Пониква со капацитет од 40 легла;

- Мотел „Осоговска куќа“ Пониква со капацитет од 20 легла;

- Одмаралиште на МВР Пониква со капацитет од 80 легла;

- Новоизградениот Хотел „Магнолија“ на Пониква со капацитет од 74 легла;

- Приватни вили на Пониква.

Се констатира дека во Општина Кочани фондот на сместувачки капацитети е релативно добар, но за поразвиен туризам се потребни инвестиции во нови сместувачки капацитети од повисока категорија.

Според статистичките податоци бројот на ноќевања е прикажан во следната табела:

	2013	2014	2015	2016	2017	2018	2019	2020	2021	2022
Ноќевања	7.041	7.823	12.120	13.355	11.905	11.325	16.096	6.011	7.475	5.512

Можеме да заклучиме дека бројот на ноќевање по КОВИД 19 пандемијата значително се намалува.

### Туристички агенции

На територијата на општина Кочани работат неколку туристички агенции и тоа:

- Мет фил
- Вел Јан
- Авто атом
- Либеро травел
- Даглас турс
- Соколов травел
- Тасим травел
- Вип

Меѓутоа можеме да заклучиме дека сите агенции се ориентирани кон outcome туризмот во другите градови од земјата и странство и ниту една не е во функција income туризмот, односно донесување на туристи на локалитетите во нашата општина.

Би било добро да се отвори центар за туристички услуги или туристичко биро во

просторија во Мултикултурниот центар (предвидена за таа намена) и да се стави во функција туристичкиот инфо центар на Пониква.

### Угостителски објекти

Угостителските објекти од ресторанската мрежа даваат услуги од исхрана и забава, ја збогатуваат туристичката понуда и придонесуваат за зголемување на вонпансионската потрошувачка. На територијата на Општина Кочани постои развиена ресторанска мрежа, која преку бројноста и разновидноста на објектите во голема мера ги задоволува постоечките потреби на туристите и притоа позитивно влијае врз туристичката вон пансионска потрошувачка.

Покрај рестораните кои функционираат во рамките на сместувачките објекти, постојат и бројни други класични ресторани, пицери и кафе барови во градот Кочани, посебно сконцентрирани во градскиот трговски центар и централното градско подрачје.

Искусствата покажуваат дека има потреба од зголемување на ресторанските капацитети.

Може да се констатира дека на територијата на општината изостанува бројноста на специјализирани ресторани кои во традиционални амбиентални услови би нуделе автентични кулинарски специјалитети.

Во Општина Кочани има потреба од странски директни инвестиции во туристичка инфраструктура, посебно во инвестирање на изградба на спа центри со искористување на геотермалниот потенцијал. Во интерес на промовирање и иницирање на позабрзан развој на туризмот во општината, потребно е квантитативно и квалитативно унапредување на туристичката понуда.

### **Земјоделски ресурси и производи**

Земјоделството во Општина Кочани може да се каже дека е развиено и претставува еден од главните приоритети за локалниот економски развој. Според географските карактеристики (клима, вода, почви) и сообраќајната поврзаност на областа има добри перспективи.

Земјиштето во Општина Кочани е рамничарско и ридско-планинско. Рамничарското земјиште зафаќа површина од околу 20% од територијата на општината и се протега во правец исток-запад. Ридско-планинското земјиште ја опфаќа останатата површина околу 80% од територијата. Ова земјиште испресечено е со речните корита на Кочанска и Оризарска река. Според надморската височина

земјиштето може да се подели на 3 (три)дела:

-рамничарски терен од 290 до 500 м.н.в. и зафаќа површина од 201.1км<sup>2</sup>

-ридско земјиште од 500 до 1000 м.н.в. и зафаќа површина од 210.1 км<sup>2</sup>

-планински дел од 1000 до 2252 м.н.в. и зафаќа површина од 166.4 км<sup>2</sup>.

Висинската разлика меѓу највисокото место врвот Руен (2252м) на Осоговските планини и градот Кочани изнесува околу 1900 метри. Вкупно расположливата површина на земјиште преставува збир на вкупното користено земјоделско земјиште, шумското земјиште, и другото земјиште. Категоријата друго

земјиште ја сочинуваат:земјоделско некористено земјиште и необработливото земјиште.

Земјоделско некористено земјиште преставува земјоделска површина со која располага стопанството но која на критичниот момент не се обработува од економски, социјални или други причини. Под необработливо земјиште се подразбира земјиште под: згради, патишта, дворови и слично. Градот Кочани односно катастарска општина Кочани зафаќа површина земјиште од 1970 ha. Полските села зафаќаат површина од 6900 ha, а ридско-планинските села зафаќаат површина од 29930 ha. Односно вкупната површина на земјиште во општината Кочани изнесува 38200 ha.

Во полското подрачје во кое што влегува и градот Кочани структурата е следна:

-обработлива површина околу 5760 ha;

-необработлива површина околу 1140 ha.

Во ридско планинското подрачје структурата на земјиштето е следна:

-под шума има околу 15840 ha;

-под пасишта има околу 7230 ha;

-под обработлива површина околу 6260 ha.

Од изнесените податоци може да се заклучи дека во општина Кочани околу 42% е шума, 20% под пасишта, 35% е под обработлива површина и околу 3% необработлива површина. Во однос на сопственоста шумите се околу 88% во државна сопственост, а 12% во приватна, пасишта се околу 84% во државна сопственост а 16% во приватна. Обработливата површина околу 82% е во приватна сопственост 18% во државна сопственост. Кај обработливата површина најзастапени култури се: оризните ниви, додека овоштарници, лозја, ливади и градини подеднакво се застапени во мал дел.

#### **Површини во хектари по населени места во индивидуалниот сектор**

Бели.....358 ха;  
 Полаки.....329 ха;  
 Јастребник.....131 ха;  
 Г.Градче..... 59 ха;  
 Пашаџиково..... .44 ха;  
 Црвена нива..... 24 ха;  
 Припор.....20 ха;  
 Кочани..... 664 ха;  
 Оризари.....746 ха;  
 Д.Подлог..... 279 ха;  
 Тркање..... .512 ха;  
 Мојанци.....152 ха;  
 Г.Подлог.....235 ха;  
 Грдовци.....483 ха;  
 Прибачево.....201 ха;

Вранинци..... 61 ха;  
 Бизиково.....228 ха;  
 Костин дол..... 64 ха;  
 Главовица.....109 ха;  
 Небојани..... 81 ха;  
 Речани..... 58 ха;  
 Ново село..... 49 ха;  
 Лешки..... 131 ха;  
 Рајчани..... 199 ха;  
 Пантелеј.....110 ха;  
 Нивичани.....215 ха;  
 Пресека..... 290 ха;  
**ВКУПНО.....13.257 ха**

Главна земјоделска култура е оризот. Други земјоделски култури кои се одгледуваат на подрачјето на општина Кочани од житните култури се пченка, пченица, јачмен и рж. Од градинарските култури се пипер, домати, краставица кои се одгледуваат и во контролирани услови (оранжерии).

#### **Шуми**

Релефните, климатските, хидрографските, почвените и другите природни погодности се фактори кои влијаат на вегетацијата и застапеност на поедини видови растенија.

Шумската вегетација по својата просторна застапеност изнесува 10.931.8 ha:

Дабова шума(горска шумска зона) зафаќа големи површини на Осоговските планини распоредени главно на повисоките терени, на височина помеѓу 1400-1700 м.н.в. Овие шуми се јавуваат и на пониска височина од 600-900 м.н.в. односно во зоната на подгорските шуми.



Буковите шуми ги запоседнуваат главно просториите во горните и средните токови на реките: Оризарска, Кочанска и Нивичанска.

Под букови шуми се застапени шумите од плоскач и цер и тоа помеѓу Оризарска и Кочанска река. Шумите се врзани за длабоки почви и нивната појава е типична за езерски тераси од сите нивоа. Во плоскачките шуми, подгорската шумска зона од 600-900 м.н.в, повеќе од терените се претворени во земјоделски површини или пак се користат како пасишта за стоката. Помеѓу полето и овие шуми на помали енклави, застапени се шуми од црн и бел јасен, главно на висина од 950-1250 м.н.в. поради делување на одредени природни услови поголемиот дел од овие шуми е деградиран. Буковите шуми се посочувани во горската зона на шумите, додека подгорската зона била под постојана и нерационална експлоатација за огревно дрво и градежен материјал. Покрај буковите шуми во просторот се наоѓаат, но на помала површина, други видови на шуми од даб-благун и бел габер, на височина од 500-800 м.н.в, благун на висина од 600-900 м.н.в и даб горун на 900-1200 м.н.в.

Четинарите се јавуваат на мали површини. Тие се преставени со: црн и бел бор, ела и смрека. Подигнати се по вештачки пат. За Кочани особено значајни се оние засадени во непосредната околина на градот, бидејќи влијаат на неговата локална клима. Шумите имаат стопанско и економско значење (производство на дрвна маса и финални производи), овозможуваат заштита од ерозија,

производство на секундарни производи (печурки, бобинки и др.), влијаат врз развој на туризмот, ловот и рекреацијата. Значајни се за одржување на биодиверзитетот, особено некои видови дивеч кои се заштитени.

Вегетациските карактеристики укажуваат на постоење големи површини под тревна вегетација, потоа шумска вегетација и земјоделско земјиште.

Тревната вегетација зафаќа голем дел од просторот, а пасиштата според местоположбата и нивната економска вредност се јавуваат како рамничарски, ридски и планински пасишта.

Рамничарските пасишта зафаќаат мал дел во полето главно покрај речните текови и често се под ливади.

Ридски пасишта се јавуваат на далеку поголеми пространства. Тие се разликуваат по конфигурацијата на теренот и водниот режим. Се карактеризираат со слабо богатство од тревни видови и застапеност на изразени ерозивни процеси. Во летниот период поради појавата на повеќе месечни суши тревниот покривач во потполност се исушува и тие преминуваат во голини..

Планински пасишта се јавуваат на Осогово и Плачковица и тоа над буковиот појас, но ги има и меѓу шумските површини како пасишта на планинските рудини. Поради острите климатски услови се користат само во топлиот дел од годината и тоа од 120-160 дена. На Осогово покриваат простор од 14 500 ha, се користат за летна испаша на овците и имаат третман на значајно природно добро.

#### Клучни наоди

Општи карактеристики	Потреби и насоки
Бројот на активни компании е во опаѓање.	Треба да се подобри деловната клима за да не се затвораат бизнисите. Зголемување на

<p>Се намалуваат микро компаниите, а се зголемуваат средените и големите компании.</p>	<p>микро компаниите преку стимулирање. Отворање на Агенција за развој на бизнисот. Воспоставување на локален економско социјален совет (ЛЕСС) со учество на здруженијата на граѓани и приватниот сектор, универзитетите и други локални засегнати страни и воспоставување партнерства за одржлив ЛЕР. Поддршка за основање на социјално претпријатие (ја) со цел да се помогне на најранливите категории. Споделување на навремени и прецизни информации за претпријатијата за достапни национални финансиски програми и инструменти за поддршка од страна на ЕЛС, со фокус на жените и младите претприемачи. Воспоставување општински бизнис акцелератор преку кои на лицата кои сакаат да отпочнат бизнис а особено жените, младите и лицата со попреченост како и други ранливи групи, ќе им се обезбедат сите неопходни информации и ќе се даде поддршка да ја реализираат нивната идеја на подрачјето на општината. Мерки за не финансиска поддршка на МСП низ обуки и техничка поддршка; советување и правна помош; помош во маркетинг активностите и за влез на пазари; и промовирање на поврзување на бизнисите.</p>
<p>Постои зона „Лесна индустрија“</p>	<p>Зголемување на капацитетот на зоната со проширување на ДУП от со нови градежно парцели.</p>
<p>Туристичката промоција е на ниско ниво</p>	<p>Потребно е да се подобри промотивната активност. Отворање на ТИЦ во Кочани и ставање во функција на ТИЦ от на Пониква.</p>
<p>Општина Кочани е единствениот зимски туристички центар во Источниот плански регион</p>	<p>Слабо развиена туристичка инфраструктура. Потребно е збогатување на содржините за зимски туризам ( нови патеки и ски лифтови, ски борд парк, содржини за деца и сл.)</p>
<p>Релативно добар број на сместувачки и угостителски објекти</p>	<p>Има потреба од инвестиции во капацитети со повисока категорија</p>
<p>Општина Кочани располага со природно богатство - геотермална вода</p>	<p>Недоволно искористеност на геотермалниот потенцијал. Изработка на мастер план со техничка</p>

	документација за можности за искористување на геотермалната вода.
Високо ниво на застапеност на земјоделски површини и добро развиено земјоделе (посебно оризпроизводството),но обработливоста е релативно слаба	<p>Поддршка за обработка на земјиштето од мал посед, простор за интензивирање на земјоделието и обработка на необработените површини.</p> <p>Земјоделието е засновано на монокултура (ориз) и расцепкани земјоделски парцели и е потребно зголемување на обработливата површина преку окрупнување на земјиштето и поддршка на земјоделските задруги од Националната стратегија за земјоделство и рурален развој.</p> <p>Јакнење и окрупнување на земјоделските стопанства преку олеснување и одредени бенефиции за малите стопанства за зголемување на обемот на работа и економските резултати и преминување во правна форма на субјекти - стопанства, паралелно со приоритизација во мерките Окрупнување на земјиштето и поддршка на земјоделските задруги.</p> <p>Формирање на Агро-индустриски зони како центри за поттикнување и олеснување на економските активности во земјоделството .</p> <p>Истите треба да бидат воспоставени по примерот со индустриските зони (посебни зони но и користење на расположливите ресурси кои не се користат во регионот – т.н. „brownfield“ инвестиции или во склоп на веќе постојните индустриски зони) со одредени предуслови и бенефиции за инвеститорите.</p>
Недоволна искористеност на шумските потенцијали	<p>Искористување на шумските потенцијали како посебна гранка, но и поврзаност со други дејности.</p> <p>Искористување на новите можности што ги дава заштитеното подрачје Осогово.</p>

## **Комунална инфраструктура и планирање**

### **Комунална инфраструктура и планирање**

#### **Град Кочани – Генерален Урбанистички план и Детални урбанистички планови**

Општина Кочани има донесено Генерален урбанистички план во 2016 год. со површина на плански опфат од 1033,27 ха.

Најголем дел од опфатот на град Кочани е уреден со Детални урбанистички планови кои се спроведуваат и тоа - Измена и дополнување на ДУП на град Кочани, донесен во 1998 год. како и Детални урбанистички планови кои претставуваат Измена на блокови на основниот ДУП 98 како и Детални урбанистички планови за градски четврти (дефинирани со ГУП).

По донесување на Генералниот план на град Кочани, во кој се утврдени 19 градски четврти, Општина Кочани ги донесе: Детален урбанистички план за градска четврт 9 со површина од 16.48 ха и Детален урбанистички план за градска четврт 16 со површина од 56.18 ха.

Во постапка на донесување се: ДУП за ГЧ 2 со површина од 87.20ха, ДУП за ГЧ 5 со површина од 81.32ха, ДУП за ГЧ 6 со површина од 121.35ха, ДУП за ГЧ 13 со површина од 69.12ха, ДУП за ГЧ 14 со површина од 40.21ха и ДУП за ГЧ 17 со површина од 46.43ха. Во иднина ќе се разработат и донесат и останатите градски четврти дефинирани со Генералниот план.

Села во Општина Кочани – Урбанистички планови за села

Покрај Генералниот урбанистички план и Деталните планови кои се во неговиот опфат и

се однесуваат на град Кочани, Општина Кочани има донесено Урбанистички планови за села и тоа:

1. Урбанистички план за село Прибачево, со површина на плански опфат 25.94 ха., донесен во 2017год.;
2. Урбанистички план за село Долни Подлог, со површина на плански опфат 35.93 ха., донесен во 2018год.;
3. Урбанистички план за село Горни Подлог, со површина на плански опфат 53.11 ха., донесен во 2018год.;
4. Урбанистички план за село Грдовци, со површина на плански опфат 41.84 ха., донесен во 2019год.;
5. Урбанистички план за село Мојанци, со површина на плански опфат 26.56 ха., донесен во 2019год.;
6. Урбанистички план за село Тркање, со површина на плански опфат 79.72 ха., донесен во 2020год.;
7. Урбанистички план за село Оризари, со површина на плански опфат 181.9374 ха., донесен во 2022год.;

#### Урбанистички планови вон населени места

Општина Кочани има донесено Урбанистички планови вон населени места, односно вон опфатите на ГУП и УПС и тоа:

1. Урбанистички план вон населено место за изградба на комплекс со основна класа на намена Г2-лесна и незагадувачка индустрија во м.в. Цацков Бунар КО Тркање, Општина Кочани, со површина на плански опфат 3,37 ха., донесен во 2018год.;

2. Урбанистички план вон населено место со намена Е1.13 површински соларни и фотоволтаични електрани во м.в. Страна КО Тркање и пристапен пат низ м.в. Средни рид КО Тркање и низ м.в. Сламарник и м.в. Чифлико КО Бели, Општина Кочани, со површина на плански опфат 28,04 ха., донесен во 2023год.;

3. Урбанистички план вон населено место за стопански комплекс за откуп, примарна и финална обработка на земјоделски производи м.в. Керамидница, со површина на плански опфат 25,29 ха., донесен во 2010год.;

4. Урбанистички план вон населено место за стопански комплекс Винарија м.в. Дабје КО Бели, Општина Кочани, со површина на плански опфат 2,99 ха., донесен во 2012год.;

5. Урбанистички план вон населено место за спортско рекреативен центар Пониква, Општина Кочани, со површина на плански опфат 49,14 ха., донесен во 2015год.;

6. Урбанистички план вон населено место за стопански комплекс (компостара) КО Кочани, Општина Кочани, со површина на плански опфат 4,19 ха., донесен во 2013год.;

7. Урбанистички план вон населено место за стопански комплекс за производство, дистрибутивно-откупен центар за откуп, примарна и финална обработка на земјоделски производи м.в. Виничка Вада КО Кочани, со површина на плански опфат 11,1 ха., донесен во 2012год.;

8. Урбанистички план вон населено место за стопански комплекс со мала хидроелектрана на брана Градче со спортско рекреативни и угостителски содржини, со површина на плански опфат 5,978 ха., донесен во 2008год.;

9. Урбанистички план вон населено место за спортско рекреативен центар Пониква м.в. Арамиска чешма, КО Шталковица, Општина Пробиштип и КО Јастребник и КО Пашадиково Општина Кочани, со површина на плански опфат 29,93 ха., донесен во 2013год.;

Во нашата општина има формирана комисија за урбанизам кој е составена од 3 внатрешни и 2 надворешни членови. Комисијата се состанува редовно според потребите, и редовно комуницира користејќи различни канали на комуникација.

Покриеноста на општината со важечка урбанистичка планска документација е солидно ниво.

Во рамките на донесениот ГУП има утврдено 19 градски четврти, од кои за 2 веќе се донесени ДУП, 5 се во постапка. Потребно е да се продолжи со разработка на нови детални урбанистички планови и за останатите ГЧ, од кои еден се смета за приоритетен и е во близина на централното градско подрачје.

Бавноста на разработувањето се должи на големата квадратура на утврдените ГЧ што се разработува, која се движи околу 80 хектара а кои се веќе утврдена со ГУП.

Комуникацијата и соработката со другите надлежни институции, долгото чекање на мислења и одговори од нив е исто еден од проблемите со кои се соочуваме при разработка на новите плански документи.

Согласно генералниот урбанистички план на град Кочани, на територијата на градот 200 ха површина е наменета за производство, дистрибуција и сервиси (Г). Оваа површина е поделена по градски четврти и тоа:

- во ГЧ 1 се предвидени 8.5 ха.

- во ГЧ 6 се предвидени 0.73ха.
- во ГЧ 7 се предвидени 36.41 ха.
- во ГЧ 11 се предвидени 28.36 ха.
- во ГЧ 12 се предвидени 35.66 ха.
- во ГЧ 14 се предвидени 1.9ха.
- во ГЧ 16 се предвидени 19.48 ха.
- во ГЧ 17 се предвидени 35.84 ха.
- во ГЧ 18 се предвидени 15.23ха.
- во ГЧ 19 се предвидени 18.81 ха.

Изградените индустриски објекти се наоѓаат во ГЧ1, ГЧ 12, ГЧ 16 и ГЧ 17.

Покрај индустриските зони кои се во границите на генералниот урбанистички план, Општина Кочани има донесено Урбанистички планови вон населено место за развој на индустријата и тоа:

- Урбанистички план вон населено место за стопански комплекс за откуп, примарна и финална обработка на земјоделски производи, м.в. „КЕРАМИДНИЦА“ КО Кочани. со површина на наменска зона - 9.2 ха.
- Урбанистички план вон населено место за стопански комплекс за производство, дистрибутивно – откупен центар за откуп, примарна и финална обработка на земјоделски производи м.в Виничка вада КО Кочани – со површина наменета за индустрија – 6.8 ха.
- Урбанистички план вон населено место за изградба на комплекс со основна класа на намена Г2- лесна и загадувачка индустрија во м.в Цацков бунар КО Тркање, Општина Кочани со површина – 3.3 ха.

### Комунална инфраструктура и услуги

Комунално Јавно Претпријатие “Водовод” - Кочани, е основано со решение на Собранието на Општина Кочани бр.01-1532 од 2.02.1968 год. и е запишано во судскиот регистар под бр.286/68 од 02.02.1968год. Јавното Претпријатие е основано заради вршење дејности од јавен интерес и има својство на правно лице со своја жиро сметка и во правниот промет одговара со целиот свој имот и е регистриран даночен субјект со МК 4013968102159

Својата дејност успешно ја извршува со 240 работника редовно вработени и со 50 времено ангажирани работници чиј што број е променлив во зависност од потребите.

КЈП Водовод ги обавува следните дејности:

- водоснабдување-одвод на отпадни води- канализација
- комунални услуги-изнесување и депонирање на смет
- искористување на геотермалните води- експлоатација и дистрибуција на гтв
- градски пазари и панаѓури
- уредување на прометни површини, паркови и градско зеленило
- одржување на православните градски гробишта и градската капела
- стопанисување со градскиот базен и тениските терени
- Органи на претпријатието се: Управен Одбор, Директор на претпријатие и Надзорен Одбор.

### **Водоводна инфраструктура**

Основна задача на РЕ „Водовод и канализација” е експлоатација и дистрибуција на вода за

пиење. Оваа Работна Единица овозможува снабдување со потребна количина на здравствено исправна вода за пиење на корисниците согласно барањата, стандардите и нормите за квалитетна вода за пиење и собирање и одведување на атмосферските и фекалните отпадни води до одредени реципиенти. Системот за водоснабдување кој обезбедува вода за пиење на градот Кочани и девет населени места (Грдовци, Прибачево, Оризари, Горни и Долни Подлог, Мојанци, Бања, Тркање и Бели, Од нив 7 села припаѓаат на општина Кочани, а село Бања на општина Облешево-Чешиново. ) претставува збир од хидротехнички објект (бунари, препумпни станици, собирни резервоари, примарна и секундарна водоводна мрежа и фабрика за преработка на вода за пиење.

Испумпаната вода од бунарите се носи во собирен резервоар, од каде преку потисен цевковод со должина од околу 5.030 м преку 4 транспортни пумпи, секоја со капацитет од 100 l/s, и максимум три во работа, водата ОПШТИНА КОЧАНИ 2019-2023 29 се транспортира до изливниот базен на препумпна станица - со локација во т.н. Стар Филтер (на кота 386.5 мнв). По препумпување, водата со потисен цевковод директно се транспортира до фабриката за вода (на кота 455 м.н.в.). Од фабриката за вода по извршеното

пречистување, по гравитационен пат водата се дистрибуира до резервоарите за висока, средна и ниска зона во градската мрежа. Фабриката за вода е изведена со грант од француската влада во периодот од 1998-2004 со проектиран капацитет од 2 x 300 l/s, додека до сега инсталираната опрема во првата фаза е со капацитет 300 l/s. Во тек е изградба на акумулација на Оризарска Река каде со изградбата и на довод до ф-ката за вода, водата со пречистување ќе се користи за пиење.

Вкупниот број на (куќни и индустриски) водомери изнесува околу 12500, а вкупниот број на корисници изнесува околу 38 000 жители. Мониторингот и управувањето на дневната потрошувачка на вода се врши преку СКАДА систем и повеќе мерни уреди (електромагнетни протокомери, мерачи на притисок, мерачи на ниво во резервоарите, вентили за регулација на притисокот во водоснабдителната мрежа и сл.). Вкупна должина на системот за водоснабдување е 156 км. Дистрибутивната мрежа се состои од цевководи со различен профил, а во системот работат 13 бунари со проток од 250 л/сек. со главна пумпна станица и 8 други пумпни станици по зони и населби, со резервоарски простор од 3550 м<sup>3</sup> што е 24 % од дневната потрошувачка (проток) на системот.

Населено место Град/Село	Општина	Жители ( по попис 2002) *	Број на корисници на услуги за вода	Број на корисници на канализациони услуги
Кочани	Кочани	28.330	11.787	11.750
Грдовци	Кочани	1.228	334	330
Прибачево	Кочани	388	109	56
Населба Оризари	Кочани	3.776	961	789
Горни Подлог	Кочани	704	199	197
Долни Подлог	Кочани	476	138	136
Мојанци	Кочани	556	152	146
Бања	Чеш-Облеш	402	137	0
Тркање	Кочани	1.225	336	221
Бели	Кочани	466	137	116
<b>Вкупно</b>		<b>37.551</b>	<b>14.290</b>	<b>13.741</b>

Ф-ката за вода е составен дел од системот кој е во функција.

Во текот на 2022 год. испорачани се 5.049.632 м<sup>3</sup> вода од главната пумпна станица „Грдовски Орман“ кон Препумпната станица (стар Филтер).

Вкупниот капацитет на бунарите сега изнесува некаде околу 244 л/сек.

- **„Бунарски систем“ препумпни станици и резервоари и пумпни станици**

Бунарскиот систем со пумпна станица е лоциран во Грдовски орман.

Досега се изградени 24 бунари (последниот изграден во 2020 година) од кои во функција се следните бунари: Б10, Б12, Б14, Б15, Б17, Б18, Б19, Б20, Б21, Б22, Б23, Б24

Бунарите Б1, Б2, Б3, Б4, Б5, Б6, Б7, Б8, Б9, Б11, Б13, Б16 не се во функција поради обрушеност или недоволен капацитет на вода.

Во бунарите кои работат се монтирани пумпи со различна снага и капацитет и тоа:

Бунар	Снага P(kW)	Капацитет
В10	5,5	13,5
В12	5,5	12
В14	15	15 ( 0)
В15	11	25
В17	5,5	17
В18	11	35 (28)
В19	15	22,5



B20	15	28
B21M	15	28
B22-8	15	28
B23-9	11	28
B24-10	11	28
		222/244

Во моментот вкупниот капацитет на бунарите е околу  $Q = 244$  л/сек што ги задоволува потребите на населените места приклучени на овој систем за водоснабдување.

Со ова се обезбедува доволна количина на вода за пиење за постоечките и нови корисници во наредниот период.

За континуирано препумпување на водата и транспорт на истата до сите корисници во вооснабдителниот систем функционираат 11 препумпни станици и хидрофорски построенија.

Функцијата што ја има системот за водоснабдување и неговата целодневна (дваесетичетиричасовна) работа бара целосна исправност на електромашинската опрема што значи постојано следење и одржување на истата (пумпни агрегати, енергетско напојување, системот за мониторинг и управување, сигнализација итн.)

Дури 30% од фактурираната вода е паушал т.е. дека е потребна поголема интервенција кај мерните инструменти-водомери (пристапноста, чистење, поправка, замена, контрола на исправноста и точноста). Од вкупната нефактурирана вода поголем процент 63,28% е немерена па затоа потребно е да се приготви план во кој ќе се определат начин како оваа вода да се мери, да се откријат нелегални

приклучоци и да се елиминира неточноста кај водомерите.

Во моментото Општина Кочани спроведува проект (делумно финансиран од Влада на Република Словенија) за намалување на загубите на вода, односно работи на легализација на дивите приклучоци и замена на старите дотраени водомери со нови помодерни водомери кај социјалнозагрозените семејства и набавка на опрема за детектирање на загубите на вода и обука на тимој од КЈП Водовод за управување со истата.

Исто така од страна на Министерството за животна средина се одобрени средства за набавка и замена на околу 6000 модерни водомери на територија на Општина Кочани и во брзо време се очекува да се отпочне со набавка и инсталација на истите.

#### - **Одведување и пречистување на отпадни води**

Одведувањето на отпадните води се врши преку два одвоени системи.

Едниот е исклучиво за одведување на атмосферските отпадни води и е со должина од 12,38 км, а другиот покрај фекалните прима и одведува и дел од атмосферските води и истиот е со должина од 72,88 км.

Фекалниот канализационен систем е димензиониран за одведување на фекалните отпадни води, но во одредени урбани делови од градот (поради немање на систем за атмосферски отпадни води) истиот прибира и дел од атмосферските води преку сливници и сливни решетки. Вака изградениот систем во овој момент се состои од ревизиони шахти, приклучни шахти, сливници, решетки, улични

цевководи и секундарни колектори. Канализациониот систем е граден почнувајќи од шеесетите години па наваму и се надоградува во зависност од урбаниот развој на градот.

Отпадните води се собираат во главен собирен колектор од Оризари до Мојанци каде е лоцирана пречистителната станица за отпадни води (ПСОВ).

Во 2022 година во ПСОВ Мојанци ја имаме следнава состојба преставена табеларно

Месец	Влезна вода m <sup>3</sup>	Излезна вода m <sup>3</sup>	Произведена ел. Енергија Фотовoltaици kWh	Произведена ел. Енергија СНР-генератори kWh	Потрошена ел. Енергија kWh
Јануари	206430	197168	36492.2	8012	84172
Февруари	210343	203702	39804.3	15603	74455
Март	258172	253177	61648.6	25285	79580
Април	225488	219165	71110.1	31285	72396
Мај	257767	249684	82073.9	16928	73203
Јуни	281384	275511	78328.5	5609	77840
Јули	273488	269042	83603.2	12255	75549
Август	251230	242657	67534	15093	65005
Септември	209610	198347	54665.8	16389	56099
Октомври	187737	173766	52399.2	20275	57137
Ноември	158570	144273	30070.8	14689	54923
Декември	189157	177427	23082.1	23613	59442
<b>Вкупно 2022</b>	<b>2709976</b>	<b>2603919</b>	<b>680812.7</b>	<b>205036</b>	<b>826801</b>

Во 2022 година во пречистителната станица за отпадни води - ПСОВ има пречистување на 2709976м<sup>3</sup> отпадна вода од кои 2603919м<sup>3</sup> се испуштени во реката Масалница, односно е вратена како повторно употреблива за наводнување.

Со канализациони инфраструктури се покриени и селата: Грдовци, Прибачево, Долни Подлог, Тркање и Бели и кај овие села испуштите се насочени кон реципиентите Кочанска река и Брегалница. Во следна фаза и овие села се планирани да бидат насочени кон ПСОВ Мојанци. Во ПСОВ Мојанци се одвива процесот на акумулација на био гас.

Вкупната канализациона мрежа во градот е приближно 85,26 километри со различен профил на цевководи и тоа: од ф 80, ф 100, ф 150, ф 200, ф 250, ф 300, ф 400, ф 500, ф 600, ф 800, и ф 1000.

#### **Акумулациони езера:**

Во кочанскиот крај постои и едно вештачко езеро. Тоа е Кочанското Езеро. Кај месното население познато како езеро Гратче. Изградено е на Кочанската Река 6 км северно од Кочани кај с. Д. Гратче во 1959 година. Површината на акумулацијата изнесува 0,19 км<sup>2</sup>, акумулира вода од 2.4 милиони м<sup>3</sup> која се користи за снабдување на населението и индустријата во Кочани со вода и за наводнување на 576 ха обработливо земјиште во Кочанско Поле. Кочанското Поле се наводнува и со води од вештачкото езеро „Калиманци». Тоа се наоѓа на реката Брегалница во Овчеполскоистибањската Клисура, а изградено е во 1969 година. Браната е камено-насипна со глинено јадро, висока е 92 м, а долга 240 м. Езерото е долго 14 км, широко 0,3 км и длабоко 80 метри. Зафаќа површина од 4.23 км<sup>2</sup> и акумулира 127 милини м<sup>3</sup> вода. Основната намена е за наводнување на околу

28.000 ха главно оризови полиња во Кочанската Котлина, но и на дел од обработливите површини во Овче Поле. Вишокот вода се користи за производство на електрична енергија преку за таа цел изградената хидроцентрала со инсталирана моќ од 12,8 MW.

Има ризици од поплавување и затоа е направена студија за комплетно решавање за атмосферската канализација за Општината која треба да биде реализирана во целост за да нема проблеми со поплави при поројни дождови

Во планинските села постојат мали водоводи, тие се неформални и не можат да се интегрираат и покриваат 100тина луѓе.

#### **Управување со отпад**

- Собирање на отпадот (примарна селекција, рециклажа и сл.)
- Количини на отпад на годишно ниво
- Управување со депонии (ако има)
- Енергетско искористување на отпадот (ако има)

Единствен правен субјект кој врши собирање, транспорт и депонирање на неопасен комунален отпад во Општина Кочани е КЈП „Водовод“ Кочани. Работната Единица „Комунална Хигиена,, се грижи за навремено, квалитетно и континуирано собирање на смет(метење и миење), транспортирање и депонирање на сметот од домаќинствата, претпријатијата и другите правни лица. Врз основа на евиденцијата која се води во КЈП „Водовод“ Кочани во 2021 година вкупно е собран, транспортиран и депониран 62.667 м<sup>3</sup> отпад од домаќинството и стопанството. На територијата на Општина Кочани има распоредено 184 контејнери од 1,1 м<sup>3</sup>, 95

контејнери од 5 м<sup>3</sup> и околу 10.600 канти (стандардни и импровизирани) за отпад од домаќинствата КЈП „Водовод“. Кочани располага со вкупно 4 возила со механизми за утовар на канти и контејнери од 1,1 м<sup>3</sup>, 1 возило за рачен утовар на смет, 1 возило за утовар и транспорт на контејнери од 5 м<sup>3</sup> и 1,1 м<sup>3</sup> и 2 трактори.

Во текот на 2021 година се опслужени 250 мали контејнери од 1,1 м<sup>3</sup> и 100 големи контејнери од 5 м<sup>3</sup> и притоа е депониран смет во следните количини:

- Од мали контејнери од 1,1 м<sup>3</sup>  
..... 29.056 м<sup>3</sup>
- Од големи контејнери од 5 м<sup>3</sup>  
..... 11.050 м<sup>3</sup>
- Од останати садови и канти за смет  
..... 22.561 м<sup>3</sup>

Во рамките на ИПА договорот за поддршка на воспоставување на регионален систем за управување со отпад добиени се 424 метални контејнери со тркалца. На 5 локации во централно градско подрачје се поставени подземни контејнери. На секоја од локациите има по 4 контејнери од по 1,1 м<sup>3</sup>. Комуналниот отпад од домаќинствата и индустриските објекти се собира, транспортира и депонира од градот Кочани, целосно од населбата Оризари, с. Мојанци, с. Горни Подлог, с. Долни Подлог, с. Грдовци и с. Тркање и излетничките места Бавчалук, Гоцева шума, мотел „Градче“, „Пониква“, и с. Прибачево. Отпадот се депонира на градската депонија каде што на располагање има еден булдожер ТГ 100.

**Во табелата подолу е даден преглед на вкупно депонираниот смет по години.**

Година	2011	2012	2013	2014	2015	2016	2017	2018	2019	2020	2021
Смет м <sup>3</sup>	4785 6	4410 2	4791 5	4733 7	49914	47595	47259	48007	56410	62441	62667

За расчистување на диви депонии на располагање се една градежна машина и два камиони кипери. Селектирањето на употребливите состојки на комуналниот отпад на местото на неговото создавање значајно допринесува за квалитетот на урбаното живеење, намалување на вкупните количини на отпад, носи економско-финансиски бенефити и ја зголемува свеста и одговорноста на создавачите на отпад. Собирањето на ПЕТ амбалажа го врши лиценцирано лице во

согласност со законот за управување со отпад, овластено со одлука на локална самоуправа на град Кочани. Градската депонија се третира со препарат на база на алги како превентива за заштита од пожари.

**Неколку куси објаснувања и за другите комунални услуги: искористување на геотермалните води-експлоатација и дистрибуција:**

- ❖ СЕКТОР “ГЕОТЕРМА”, од 1984 година, со моментално вработени 12 лица, функционира во организационите рамки на КЈП “Водовод” - Кочани.
- ❖ Својата основна функција ја извршува преку “Систем за искористување на геотермалната вода - ГЕОТЕРМА” кој има за цел да врши истражување, експлоатација, дистрибуција и реинектирање на геотермална вода од потенцијалот на лежиштето на ГТВ “Подлог-Бања” во Кочанската котлина.
- ❖ Во останатите организациони сегменти на организацијата СЕКТОР “Геотерма” согласно Статутарните обврски и

кадровскиот потенцијал партиципира во оперативните и развојни активности.

Во 2023 година, за работењето на СЕКТОР “ГЕОТЕРМА” во сите сегменти (производствени резултати, тековно одржување и развој), може да го даде следниот извештај:

➤ **“Експлоатација - дистрибуција”**

Во 2023 година планот за производство т.е. исцрпена - дистрибуирана, фактурирана геотермална вода, успешно е реализиран и претставен во следнава табела:

<b>ЕКСПЛОАТИРАНА/ФАКТУРИРАНА ГЕОТЕРМАЛНА ВОДА ВО 2023 год.</b>									
<b>Корисник/месец</b>	<b>I</b>	<b>II</b>	<b>III</b>	<b>IV</b>	<b>V</b>	<b>X</b>	<b>XI</b>	<b>XII</b>	<b>Вкупно</b>
АГРО-ТРЕФ	27460	37871	29819	17810	1968			12360	<b>127288</b>
ДОБРА	18670	5220	20				410		<b>24320</b>
ЗЕЛЕНА КУКА	10713	22135	15900	11697	790		4747	23961	<b>89943</b>
Студио Д	384	842	790	342					<b>2358</b>
ТЕТРА ХИП	10604	5336	1270				1509	2995	<b>21714</b>
ООУ „Кирил и Методиј“	2757	2957	2517				2764	3338	<b>14333</b>
СОУ „Љупчо Сантов“	2757	2957	2517				2764	3338	<b>14333</b>
ООУ „Никола Карев“	1070	2720	2368				2930	3137	<b>12225</b>
Драган Атанасов	57								<b>57</b>
ИСТОК МЕРМЕР	128	90	105	67			100	149	<b>639</b>
ГИРЛОФС дооел	569	548	622				267	714	<b>2720</b>
Горан Атанасов	45	65	17				19	26	<b>172</b>
<b>ФАКТУРИРАНА ГТВ (m³)</b>	<b>75214</b>	<b>80741</b>	<b>55945</b>	<b>29916</b>	<b>2758</b>		<b>15510</b>	<b>50018</b>	<b>310102</b>
Јавни Чешми	13173	19171	15812	6129		3279	4093	3220	<b>64877</b>

<b>ВКУПНО ЕКСПЛОАТИРАНО (m<sup>3</sup>)</b>	<b>88387</b>	<b>99912</b>	<b>71757</b>	<b>36045</b>	<b>2758</b>	<b>3279</b>	<b>19603</b>	<b>53238</b>	<b>374979</b>
---	--------------	--------------	--------------	--------------	-------------	-------------	--------------	--------------	---------------

<b>ГОДИШНО ФАКТУРИРАНА ГТВ ЗА ПЕРИОДОТ 2019/2023 година</b>									
<b>година</b>	<b>I</b>	<b>II</b>	<b>III</b>	<b>IV</b>	<b>V</b>	<b>X</b>	<b>XI</b>	<b>XII</b>	<b>Вкупно</b>
<b>2019</b>	188718	105277	58352	18700			16521	50938	<b>438506</b>
<b>2020</b>	89523	63964	46570	20389		8706	52888	63611	<b>345651</b>
<b>2021</b>	134300	112053	97016	29395		770	17981	75282	<b>466797</b>
<b>2022</b>	113418	78848	91894	26666		10842	26241	55482	<b>403391</b>
<b>2023</b>	75214	80741	55945	29916	2758		15510	50018	<b>310102</b>

Ако се погледне табелата ќе се забележи намалена количина на фактурирана геотермална вода во споредба со 2022 година, во бројки помалку за 93.289 м<sup>3</sup>, односно за 23,13% помалку, кои се должат на овогодешните потопли временски услови, како и покасното засејување на земјоделските култури од страна на производителите на оранжериските и пластеничките комплекси, се со цел за да го избегнат поладниот зимски период, а со тоа и да си ја намалат потрошувачката на геотермална вода, односно трошоците за греење, како и некористењето на геотермална вода за загревање на Оранжерии “Добра”.

Количината на испорачана геотермална вода во Стопански двор на КЈП “Водовод” и чешмите во Горни Подлог, Долни Подлог и Кочани не се влезни во вкупната количина, туку е прикажана во посебна табела.

<b>ГОДИШНА ЕКСПЛОАТАЦИЈА НА ГТВ ЗА ЈАВНИТЕ ЧЕШМИ ЗА ПЕРИОДОТ 2019 - 2023 год.</b>									
<b>година</b>	<b>I</b>	<b>II</b>	<b>III</b>	<b>IV</b>	<b>V</b>	<b>X</b>	<b>XI</b>	<b>XII</b>	<b>Вкупно</b>
<b>2019</b>	12310	15450	19700	6200			870	2680	<b>57210</b>
<b>2020</b>	12100	13250	14300	5900		458	2784	2987	<b>51779</b>
<b>2021</b>	13504	11481	10729	10585		12300	11274	11798	<b>81671</b>
<b>2022</b>	5082	10532	9508	8187		7045	10530	6409	<b>57293</b>
<b>2023</b>	13173	19171	15812	6129		3279	4093	3220	<b>64877</b>

## Одржување на јавна чистота, градски пазар и панаир

Основна задача на ова одделение е да ја спроведе програмата за Јавна чистота за 2024 г. усвоена од Советот на општина Кочани и одржување на градскиот пазар и панаир.

Одржувањето на Јавната чистота се врши со машинско и рачно метење и спрема фреквенцијата на загадување се врши метење секојдневно, 3 пати, неделно, еднаш неделно, 2 пати месечно или еднаш месечно, согласно со програмата за јавна чистота.

Метењето, собирањето на отпад и транспортирањето на отпадот од градскиот пазар се извршува еднаш неделно во четврток, по завршувањето на пазарот. Градскиот пазар се пере редовно со вода од хидрант или со цистерна.

Просторот за одржување на панаирот се чисти детално два пати во годината пред и по одржувањето на панаирот. Површината која се чисти изнесува 22.500м<sup>2</sup>.

Улиците во централно градско подрачје се перат со цистерна секогаш кога има потреба од тоа.

За време на празниците се организирани дежурства за метење на улиците од централно градско подрачје и трговски центар.

## ГРОБИШТА

По повод верските празници овој сектор се врши косење околу сите верски објекти со што им се излегува во пресрет. За Верските празници православните гробишта навремено се косени и чистени од вегетацијата. За сето оваа да се постигне Јавното препријатие има набавено и неколку нови тримери косачки и жаги за сечење на дрва. Се уредуваат зелените

површини на сите три главни влезови на градот, средување на зелената вегетација на локалните патишта кон селата како и патот кон излетничкото место „Брана Градче“.

Во одделението „Православни гробишта“, се заврши со бетонирање на пристапни стази и патеки со што до сега се бетонирани околу 250 метри должински со ширина 2.2м.

- Се врше соодветно косење на вегетацијата во градските гробишта
- Бетонирање на стази во градските гробишта.
- Поправка на чешми во градските гробишта.
- Косење и собирање смет околу гробните места
- Поправка на санитарен чвор (промена на цевки за канализација и мesteње на нова мрежа за за одводни води)
- Кроење и кастрење на дрвца во градските гробишта.
- Се изврши поставување на електрични столбови со кои се прошири електричната инсталација во новиот дел на „Градските гробишта“,.

## Градско зеленило

За одржување на парковите, зеленилото (тревниците, дрвореди, скверови), шеталиштата, зеленилото во Кочанска река, низ градот и комплетното уредувањето и одржувањето на православните гробишта е доверено на овој сектор при КЈП “Водовод” од нашиот град.

Извршувањето на работите е утврден по Програмата за одржување и користење на паркови и користење на паркови и зеленило, набавка, поставување и одржување на урбана

опрема, одржување на детски игралишта и одржување на Фонтана „ЗРНО„за 2024 год.

Овој сектор во периодот од 01.01.2023 год. до 31.12.2024 год. со своите работници комплетно се грижи да го реализира се она што го бара комуналниот ред во смисла на целта за која е организирана.

Комплетното одржување на зеленилото-тревници со косење, полевање вода, чистење, потоа дрворедите со редовното окопување, кастрење, наводнување со комплетната нивна форма низ градот, сите жардиниери во реката, по кејските сидови, во паркот и низ Трговскиот центар, сите живи огради со редовно окопување, поткастрување и наводнување, сите булеварски и кејски цветни алеи, гордоста на градот реката, со зелените површини и цветни острови, алпиниумите се целосна и редовна работа на групата задолжена со градското зеленило.

**-Во анализава недостасува опис на услугата за управување со отпад од аспект на поврзана инфраструктура (постоечка депонија, евентуално локација за претоварна станица итн) , што се случува на ниво на плански регион – до каде е со воспоставување на системот за регионално управување со отпадот?**

**Депонијата во Кочани сеуште управува со отпадот од Кочани и околните населени места Виница, Чешиново-Облешево, Зрновци.**

**Локација за претоварна станица имаме кај м.в Превалец на излезот од**

**Оризари односно блиску до влезот на Виница.**

**Системот за регионално управување е во постапка сеуште се работи на проектна документација и се очекува да отпочне во 2026год.**

## **Транспортна инфраструктура**

Низ територијата на општината, поточно низ градот поминува магистрална сообраќајница со која се поврзува со Штип (30 км) и Велес (70 км), а потоа излегува на автопатот Скопје – Гевгелија, односно со оваа сообраќајница градот е поврзан со Централна Македонија. Главниот град Скопје е на само 100км, од кои што поголем дел е ново автопатско решение. Општина Кочани е крстосница на повеќе регионални сообраќајници со кои се поврзува со најблиските градови, и тоа на исток со Виница (10 км), Македонска Каменица (30 км), Делчево (55 км), Берово (60 км), Бугарска граница (65 км), а на запад е поврзан со Пробиштип (36 км) и Кратово (48 км). Сообраќајно значење има и постоечката железница, која е изградена 1926 година и преку оваа железничка линија Кочани е поврзан со Штип – Велес - Скопје. Преку аеродромот Петровец, кој е одалечен 90 км од Кочани, има одлична сообраќајна поврзаност со Европа и светот. Должината на регионалните патишта изнесува 25 км и 20 км до одморалиштето Пониква.



**Преглед на состојба на општински локалните патишта(км) и мостови во 2022 година**

Вкупно	Асфалт и коцка	Макадам	Земјани	Непробиени
288	180	10	92	6

Вкупно		Постојани		Привремени	
Број	Метри	Број	Метри	Број	Метри
23	441	22	433	1	8

**Регистрирани патни моторни и приклучни превозни средства во општина Кочани за 2022 година.**

Вкупно	Мотоцикли	Патнички автомобили	Автобуси	Товарни автомобили	Влечни возила
8079	261	6913	82	631	31

Во населените места постојат 288 км од кои 180 км или 62.5% се асфалтирани.

Од овие показатели може да се види дека само околу 60% од локалните патиштата се асфалтирани што укажува на потребата да во иднина многу сериозно се пристапи во решавање на проблемот со уличната и патната мрежа на територијата на Општина Кочани.

**ЕНЕРГЕТИКА**

Трафостаницата 110/35/10 KW како главна напојна точка на Кочани и регионот е поврзана со електроенергетскиот систем на РМ двострано, преку два 110 KW водови, еден кон Штип и еден кон Каменица. Во таа трафостаница се инсталирани два енергетски трансформатори со инсталирани моќност од по 20 MVA и поседува двоен систем на собирници, на 35 и на 10 KW ниво. Опишаниот систем на примарно напојување е со задоволителна изграденост и не се предвидува

проширување во наредните 20-тина години. Секундарното напојување на градот Кочани за таа сметка е само со делумна изграденост т.е. во сегашниот момент изграденоста на мрежата со 35 и 10 KW водови и трафостаници задоволува, но во наредниот период ќе биде неопходно проширување на тој систем. Од 35 KW објекти кои треба да се изградат во идниот период за да може да се овозможи непречен развој на кочанското конзумно подрачје треба да се спомене градбата на 35 KW трафостаница во зоната за мало стопанство и лесна индустрија на влезот од Кочани од кај Штип. Таа трафостаница неопходно е потребна за непречен развој на стопанството во Кочани од аспект за обезбедување електрична енергија. Трафостаницата како објект е предвидена во сите предвидувања и планови во делот од Генералниот урбанистички план кој се однесува за електриката. 10 KW и 04 KW мрежа се со задоволителна изграденост во моментот и нивното одржување и проширување во

централното градско подрачје и во околните села е обврска на подружницата на ЕВН во Кочани. Може да се јави потреба од градба на нови трафостаници и водови на периферните подрачја од градот.

Општина Кочани пред неколку години во делот на уличното осветлување заради енергетска ефикасност изврши комплетна замена на старите живини светилки со нови LED-светилки на територијата на град Кочани и работи на воспоставување на систем за Паметно мерење и управување со јавното осветлување чиа имплементација се очекува да заврши до крајот на тековната година.

## **ТЕЛЕКОМУНИКАЦИИ**

На територијата на општина Кочани во моментот има комплетна солидна телекомуникациска инфраструктура. Постојат 2 (два) оператори, Телеком и Оне.ВИП, кои нудат отлични услуги (фиксна, мобилна и интернет) на корисниците и солидна покриеност на просторот, а исто така фиксна телефонија и интернет нуди и провајдерот Телекабел. Со тоа речиси 100% од територијата на општина Кочани е покриена со телекомуникациски услуги.Интернет, радио, и ТВ покриеност

### **Безбедност и сигурност во заедницата**

#### **Безбедност и сигурност во заедницата**

**Процена на потенцијални ризици по заедницата**

**Последната Проценка на загроеност на територијата на Општина Кочани од сите**

**ризици и опасности** е направена во 2014 година.

Документот ги дава следните проценки на ризици и опасности:

- **Пожари**

- **Поплави**

- **Екстремни временски појави** (интензивни снежни врнежи и снежни навевы, и невреме изразено со луња и град) и

- **Други опасности** (температурни максимуми и минимуми, сушни периоди, загадување на водата, загадување на почвата, земјотреси, сообраќајни несреќи, епидемии, епизотии и епифитии, опасност од заостанати неексплодирани убојни средства, криминални и асоцијални појави).

#### **Планови за заштита**

Општина Кочани има донесено и неколку планови кои вклучуваат клучни информации поврзани со ризиците и тоа:

- Оперативен план за заштита и одбрана од поплави изготвен во 2016 година.
- План за заштита и спасување изготвен во 2018 година.

Други планови за безбедност и сигурност во заедницата, не се изготвени.

#### **Институции за безбедност и сигурност на територија на општина Кочани**

Во заштита и спасување од пожар ризици, поплави и други опасности на територијата на

Општина Кочани функционираат следните институции и сили:

- Штаб за заштита и спасување на Општина Кочани,
- ТППЕ (со 16 професионални пожарникари) како посебна организациона единица во општина Кочани
- Центар за управување со кризи ПЕ Кочани
- Дирекција за заштита и спасување ПЕ Кочани со нивни сили
- Министерство за одбрана ПЕ Кочани
- Сили во ЈП „Национални шуми“ – подружница Кочани,
- Комисија за процена и утврдување на висина на штети од природни непогоди
- Просторни сили за заштита и спасување кои се со големина на одделение
- Доброволно противпожарно друштво со 35 доброволци како и
- Локалното население.

### Служби за цивилна заштита

Во Општина Кочани постои служба за цивилна заштита (просторни сили за заштита и спасување). За да може службата за цивилна заштита успешно да се справува со одредени причини за загрозување на безбедноста и сигурноста во заедницата и последиците од истите, потребно е да се преземаат активности во насока на:

- Ажурирање на персоналниот состав, со оглед дека некои лица стекнале услов за пензионирање, други лица се иселиле од општината итн.,
- Покрај потребата од ажурирање на персоналниот состав на силите за цивилна заштита, неопходна е соодветна обука како на лицата во состав на единицата за ЦЗ.
- Обезбедување на целата опрема за заштита и спасување по број и вид.

Може да заклучиме дека во моментот силите за цивилна заштита не се во можност со полн капацитет да се справат со ризиците по безбедноста и сигурноста во заедницата.

### Клучни наоди

Општи карактеристики	Потреби и насоки
Плановите за заштита и спасување во општината направени се врз основа на Проценката на загрозеност во Општина Кочани во 2014 година и истата е застарена	Потребно е ажурирање на Проценката на загрозеност која е направена во 2014 година и при подготовка на планови за заштита и спасување при загрозеност да се земат во предвид информациите/насоките од оваа Проценка.
Плановите кои вклучуваат клучни информации поврзани со ризиците направени во 2016 и 2018 година и се застарени	Плановите кои вклучуваат клучни информации поврзани со ризиците редовно да се ажурираат и изготвуваат врз основа на Проценката на загрозеност
Не се изготвени сите планови само за заштита и спасување	Потребно е да се изготват и донесат и други планови согласно со Проценката на

	загрозеност
Постои ТППЕ со 16 пожарникари	Потребно е вработување на нови пожарникари заради до екипираност (согласно законската регулатива)
Постои Доброволно противпожарно друштво со 35 доброволци	Потребно е обезбедување на соодветна опрема и возила за ДПД
Персоналниот состав на силите за ЦЗ (просторни сили) не е ажуриран	Редовно да се ажурира персоналниот состав на силите за ЦЗ
Не се реализирани потребните обуки на лицата за успешно справување со ризиците	Редовно да се спроведуваат обуки на силите за ЦЗ
Недостасува потребна опрема за успешно справување со ризиците	Да се опремаат силите за ЦЗ со потребна опрема по вид и број

### **Заштита на животната средина, енергетска ефикасност и обновливи извори на енергија**

#### **Заштита на животната средина, енергетска ефикасност и обновливите извори на енергија**

##### **Заштита на животната средина**

Заштитата на животната средина претставува еден од клучните сегменти за локалниот развој на заедницата. Нејзините карактеристики се придобивки на заедницата кои ги наследува, користи, но и отстапува на наредните генерации. Здравата и одржлива животна средина е значаен фактор кој го унапредува квалитетот на живеење како на сегашните, така и наредните генерации. Здравата и одржлива животна средина е во функција на развој на економијата. Со користење на обновливи извори на живот се постигнува урамнотеженост на енергетскиот биланс и перспективите во областа на економијата, а со тоа и на вработувањето.

Природното наследство содржи развојна и културно - морална димензија.

Состојбите на животната средина се однесуваат на тоа во која мерка успеваме да се справиме со депонирањето на комуналниот отпад, но и други отпадни материји, квалитетот на водата, воздухот и почвата и заштитата на вредностите на природата.

##### ***Човечки ресурси***

Во општинската администрација имаме неколку вработени од оваа сфера и тоа Комунален инспектор за животна средина, Советник за заштита на животната средина, два Комунални инспектори еден Комунален редар. За жал немаме вработени кои се стручни и директно одговорни на темите енергетската ефикасност и обновливи извори на енергија. Во моментот имаме формирано тим ( за потребите на еден проект) од редот на вработените во Општина Кочани кои покрај своите редовни работни задачи дополнително работат и на овие теми, како собирање податоци, анализа на истите и планирање на следни чекори врз основа на направените анализи.

##### ***Отпад***

Во Општина Кочани има една активна времена депонија кај место во непосредна близина на

градот, во близина на с. Бели за која имаме добиено согласност за времено депонирање на комунален отпад од страна на Министерство за животна средина и просторно планирање. Заради долгиот временски период на користење на депонијата, истата почна да представува сериозен проблем. Последните неколку години честопати довага до палење на депонијата и претставува сериозен безбедносен проблем од повеќе аспекти.

Состојбата е слична и со дивите депонии на подрачјето на општината. Состојбата со депониите налага оптимално решавање на проблемот. Пред се се мисли како на примарна селекција на отпадот, но и на организирано подигнување на отпадот од што поголем број на населени места во општината.

Моментално во процес е изградба на современа регионална депонија и во склоп на истата воспоставување на систем за примарна селекција на отпад. Истата се очекува да се стави во функција 2027 година.

### ***Хидропотенцијал и заштита на истите***

Термоминералниот хидропотенцијал е посебно значаен за овој регион, од аспект на големината, температурата (78°C) на верифицираното лежиште на геотермалната вода „Подлог-Бања“, кое експлоатирано преку Геотермалниот систем „Геотерма“, дава можности за широка примена со значајни економски, енергетски и еколошки ефекти. Геотермалната вода во актуелниот момент се применува за топлификација на оранжерискиот комплекс во агрокомплексот, топлификација на дел од градот Кочани,

рекреативно бањски цели, како и за минерална вода за пиење со исклучително благотворни својства врз здравјето на луѓето. Геотермалниот систем за експлоатација на геотермалните води е изграден во 1985 година, како резултат на претходно верифицирано лежиште на геотермална вода кое има балансиран резерви од 157 милиони м<sup>3</sup> геотермална вода со температура поголема од 50°C. Системот „Геотерма“ претставува техничко-технолошка целина изградена од четири експлоатациони бунари, секундарна поврзна мрежа, пумпно-дистрибутивна станица и магистрално дистрибутивни цевководи со комплетно сопствена инфраструктура. Системот има функција на експлоатација и дистрибуција на геотермална вода од геотермалното лежиште, инсталиран капацитет на системот 300 л/сек. со средна температура од 75°C.

Брегалница, која тече по средината на полето, е главниот рецipient во котлината. Во неа се вливаат сите речни текови од ова подрачје, и тоа десет од левата страна, од Осогово и шест реки од десната страна од Плачковица. Во Кочанската Котлина Брегалница навлегува кај с. Истибања, тече кон југозапад и ја напушта кај с. Крупиште каде на запад од неа изградила плитка сатеска. Низ полето реката има рамнински карактер со просечен пад од 1,8%. Коритото ѝ е плитко и непостојано, често затрупано со наносите на притоците и пороите, што предизвикува излевање на водата и поплавување на околното земјиште. Таа и плиткиот издан се причината за образување заблатени површини околу коритото речиси низ целиот нејзин тек во полето.

Име на реката	Површина на сливот во км <sup>2</sup>	Должина во км.	Просечен пад	Пошуменост во %
Кочанска Река	198,0	34,0	39,3%	45
Оризарска Река	137,0	30,0	39,5%	50
Брегалница	4307,0	225,0	7,0%	-

Кочанска Река извира од јужната страна на Лопенската Била на Осогово во месноста Ретки Буки на надморска височина од 1630 метри, а во Брегалница се влива над с. Чифлик на 295 м.н.в. Има доста голем пад (39,3%), што овозможило во нејзиното корито кај с. Д. Гратче да се изгради брана која според селото го носи името „Гратче».

Оризарска Река извира под Царев Врв на Осогово на надморска височина од 1.510 метри, а во Брегалница се влева над с. Мојанци на надморска височина од 320 метри. Долга е 30 км, а настанува од две реки, Бела и Црна Река, кои се соединуваат кај с. Речани.

Општа карактеристика за сите реки е што имаат највисок водостој во април и мај кога се отопува снегот во високите планински делови, а најнизок во јули и август, кога врнежите се минимални, температурата на воздухот висока и испарувањето големо.

Во кочанскиот крај постои и едно вештачко езеро. Тоа е Кочанското Езеро. Кај месното население познато како езеро Гратче. Изградено е на Кочанската Река 6 км северно од Кочани кај с. Д. Гратче во 1959 година. Површината на акумулацијата изнесува 0,19 км<sup>2</sup>, акумулира вода од 2.4 милиони м<sup>3</sup> која се користи за снабдување на населението и индустријата во Кочани со вода и за наводнување на 576 ха обработливо земјиште во Кочанско Поле.

Кочанското Поле се наводнува и со води од вештачкото езеро „Калиманци». Тоа се наоѓа на реката Брегалница во Овчеполскоистибањската Клисура, а изградено е во 1969 година. Браната

е камено-насипна со глинено јадро, висока е 92 м, а долга 240 м. Езерото е долго 14 км, широко 0,3 км и длабоко 80 метри. Зафаќа површина од 4.23 км<sup>2</sup> и акумулира 127 милини м<sup>3</sup> вода. Основната намена е за наводнување на околу 28.000 ха главно оризови полиња во Кочанската Котлина, но и на дел од обработливите површини во Овче Поле. Вишокот вода се користи за производство на електрична енергија преку за таа цел изградената хидроцентрала со инсталирана моќ од 12,8 MW.

### **Одведување на отпадни води**

Постојниот систем за одведување на отпадни води во Кочани е воспоставен и е во функција со перманентна надоградба од пред повеќе од 60 години. Мрежата во градот е со должина од околу 82,715 км. Овие цевководи се димензионирани за одведување на фекалните отпадни води, но преку сливници и сливни решетки се зафаќат и дел од атмосферските води, што значи се работи за комбинирана канализациона мрежа.

Отпадните води се излеваат во Оризарска и Кочанска река а преку нив до конечниот реципиент до река Брегалница. Излевањето се врши преку 9 (девет) изливни места од кои 4 во Оризарска и 5(пет) во Кочанска река.

Од пред две години изграден е и ставен во функција систем за собирање и одведување на атмосферски отпадни води на 12 (дванаесет) улици во градот со должина од 6,03 км. Истиот ги собира и одведува атмосферските води кои што се појавуваат на соодветните улици при појава на врнежи.

Со сопствени системи за одведување на фекални отпадни води се покриени неколку селски населби и тоа: Оризари, Горни Подлог, Долни Подлог, Мојанци, Тркање, Прибачево и Грдовци.

### **Пречистување на отпадни води**

Во овој момент поради отсуство на соодветен третман на отпадните води од градот Кочани и околните села истите се испуштаат не третирали во блиските реципиенти како Кочанска Река и Оризарска притока на Река Брегалница. Системот за одведување на отпадните води во Општина Кочани е делумно мешан што значи дека тој ги собира и урбаните и атмосферските. Само дел од Градот Кочани е покриен со атмосферска канализација, но Општината има стратегија за целосно покривање на градот со атмосферска канализација во текот на наредните 5 до 10 години.

Со цел соодветен третман и прочистување на урбаните и индустриските отпадни води изградена е Пречистителна Станица за Отпадни Води со капацитет од 65'000 ЕЖ на која во првата фаза се приклучени населените места: градот Кочани, с. Оризари, с. Горни Подлог и с. Мојанци, кои по гравитациони пат ќе се поврзат на примарниот колектор кој е во фаза на изградба и ќе се протега од с. Оризари до ПСОВ Кочани.. Во моментот во процес на имплементација е проект за поврзување на Винаца (15.000 жители) и с.Тркање (општина Кочани).

До 2025 година, постои можност за приклучување на селата: Прибачево, Бели, Долни Подлог, и Грдовци, со 3750 жители.

Согласно доставените елаборати за заштита на животната средина и издадените Б интегрирани

еколошки дозволи (издадени се три Б интегрирани еколошки дозволи и една е во процедура), на територија на Општина Кочани нема по сериозни загадувачи на водите.

### **Почва**

Може да се смета дека Општина Кочани има релативно чисти почви.

Согласно доставените елаборати за заштита на животната средина и издадените Б интегрирани еколошки дозволи(издадени се три Б интегрирани еколошки дозволи и една е во процедура), на територија на Општина Кочани нема по сериозни загадувачи на почвите.

Една од законите за загадување на почвата се дивите депонии.

### **Воздух**

Во поголемите урбани центри во државата, последнава деценија има сериозно нарушување на квалитетот на воздухот за што свое влијание, покрај стопанските и индустриски капацитети има сообраќајот и загревањето на домаќинствата кои во голем дел користат огревно дрво.

Во последните години прагот на дозволени ПМ10 честички во зимскиот период е над дозволената граница.

Во моментот не се идентификувани точните предизвикувачи на загадувањето на воздухот.

На подрачјето на општината во текот на 2023 година се поставени 6 мониторинг станици за следење на квалитетот на воздухот на различни локации во градот, кои во иднина ќе користат за собирање на податоци, нивна анализа, детектирање на загадувачите и планирање на

мерки за заштита на квалитетот на амбиенталниот воздух.

Голем проблем со кој се соочуваме е долгогодишната практика на земјоделците на несоодветното третирање на нивите по завршување на жетвата, односно палење на стрништата.

Во склоп на прочистителната станица има компостара во која од отпадот произведен од прочистување на отпадните води и сламата од земјоделците како биомаса се прави компост кој се користи како губриво за почвата.

Компостот кој се произведува е со висок квалитет со воздржани хемиски и физички својства, а се работи и на подобрување и на микробиологијата во самиот компост, што се потврдува со резултатите од испитувањата кои се добиени од акредитирани лаборатории. Од набавената оризова слама во количина од 8775 бали потрошени се 2156 бали 2021/2022 година и 110 м<sup>3</sup> тиња и е произведен е компост од 84м<sup>3</sup> а останатите 6619 бали ќе ги користиме во тековната 2023 година.

На оваа тема дел од мерките што ги спроведува Општина Кочани се субвенционирање на граѓаните за набавка на инвертер клими и печки на пелети (како енергетски ефикасен и еколошки начин на загревање) и велосипеди (како еколошки начин на мобилност на граѓаните), како и субвенционирање на општински линиски превоз.

Сообраќајот е уште еден проблем кој негативно влијае на квалитетот на воздухот. Користењето на автомобил како примарно средство на мобилност, и тоа еден човек еден автомобил е проблем со кој се соочуваме. Непостоење на сообраќајна инфраструктура за други видови на поеколошки видови на мобилност (пр.

велосипедски патеки) е проблем со кој се соочуваме, како и јавниот транспорт (постои само една линија во градското подрачје која се обраќа неколку пати во денот).

Нашата институција започнува и со процес на изработка на интегриран акциски план за урбана-рурална мобилност. Една од целите на овој план би била и намалување на загадувањето на воздухот предизвикан од издувните гасови со примена на нови начини на мобилност во рамките на општината.

### ***Вегетација***

Кочанската Котлина во биогеографски поглед претставува дел од халарктичната област и припаѓа на медитеранско-европската подобласт.

Богата е со разновиден растителен и животински свет. Вегетациските карактеристики укажуваат на постоење големи површини под тревна вегетација, потоа шумска вегетација и, секако, земјоделско земјиште. Тревната вегетација зафаќа голем дел од просторот, а пасиштата, според местоположбата и нивната економска вредност, се јавуваат како рамничарски, ридски и планински пасишта. Рамничарските пасишта зафаќаат мал дел во полето, главно покрај речните текови и често се под ливади. На далеку поголеми пространства се јавуваат ридските пасишта. Тие се разликуваат по конфигурацијата на теренот и водниот режим. Се карактеризираат со слабо богатство од тревни видови и застапеност на изразени ерозивни процеси. Во летниот период, поради појавата на повеќе месечни суши, тревниот покривач во потполност се исушува и тие преминуваат во голини. На вулканското земјиште доста се раширени драките, додека варовитите ридови потполно се оголени.



Во општината Кочани голините покриваат околу 22.000 ха, што укажува на голема нивна застапеност и потреба од идна трансформација. Планинските пасишта се јавуваат на Осогово и Плачковица, и тоа над буковиот појас, но ги има и меѓу шумските површини како пасишта на планинските рудини. Поради острите климатски услови се користат само во топлиот дел од годината, и тоа од 120-160 дена. На Осогово покриваат простор од 14.500 ха, се користат за летна испаша на овците и имаат третман на значајно природно добро.

Климатската, релјефната, педолошката и хидрографската хетерогеност овозможиле во Кочанско да егзистираат и повеќе шумски заедници. Тие различно се разместени по одделните подрачја и се карактеризираат со вертикална заналност. Шумската вегетација во ова подрачје е претставена со делови на сочувани шуми во Осогово и на Плачковица, но има и големи површини покриени со ниски шуми и грмушки. Сепак, јасно се диференцирани височинските катови на дабовиот и буковиот појас. Вкупно под шуми во кочанската општина се наоѓаат 18.160 ха. Во однос на вкупниот шумски фонд на Републиката (905,605 ха), тие учествуваат со 2,0%. На височина до 1 000 метри шумскиот фонд е доста деградиран, а претставен е со леска, габер и јасен.

Дабовиот појас ги зафаќа терените на ридско и понископланинските простори на Плачковица и Осогово до 1.400 метри. Главно го сочинува дабот горун. Тој е со слаб квалитет на дрвна маса и прилично изменет флористички состав со висок степен на деградираност.

Над дабовиот се јавува појасот на буковите шуми. Започнуваат од 1.400 м и се протегаат до 1.650 метри надморска височина. Се јавуваат

како долен подгорски и горен горски буков појас. Овде релјефот е типично планински. Четинарите се јавуваат на мали површини.

Најголема закана за вегетацијата се шумските пожари, болестите и дивата сеча.

### *Заштита на вредностите на природата*

Со Одлука на Владата на Република Северна Македонија, **Осоговските Планини** стануваат **првиот заштитен предел** (заштитено подрачје од категорија V) и прво поголемо заштитено подрачје во нашата држава прогласено после Националниот парк „Галичица“ во 1958 година.

Долгогодишните истражувања на природните вредности во рамки на **Програмата за зачувување на природата (ПЗП)**, примената на швајцарското искуство во вакви процеси, како и примената на партиципативен пристап со различни релевантни чинители придонесоа кон успешноста на овој процес. Присуството на бројни меѓународно и национално значајни видови и живеалишта, специфичните геоморфолошки појави, културното наследство како и вековната интеракција помеѓу човекот и природата што резултирала со појава на уникатни предели ги прават Осоговските Планини особено вредни за зачувување.

**Осоговските Планини** се значајно подрачје за растенија, значајно подрачје за птици, Емералд подрачје и дел од Европскиот зелен појас. На Осоговските Планини се разликуваат 9 типови на предели. Најкарактеристичен е Осоговскиот планински рурален предел кој поседува особена вредност како јадрово подрачје, но се истакнува и како коридор за крупни ѕверови.

По прогласувањето на **Осоговските Планини** за заштитено подрачје во категорија заштитен предел започнува еден построкуриран пристап за социјално и економско унапредување и развој на осоговскиот регион. Освен локален развој на седумте општини што се вклучени во ЗП, започнува и процес на системско зачувување на природните ресурси на Осоговските Планини.

### **Енергетска ефикасност**

Во моментот Општина Кочани е во финална фаза на изработката на Програма за енергетска ефикасност за следните 3 години, со помош на која ќе добиеме јасна слика за моменталната состојба во општината на таа тема како и цели и конкретни мерки за следните години.

Општина Кочани има изработено техничка документација за 20% од објектите за реконструкција на истите со цел да бидат реконструирани во енергетско ефикасно објекти ( станува збор за неколку основни училишта). Во последните неколку години беше направена реконструкција на неколку објекти, (реконструкција на кров, поставување на енергетски ефикасна фасада и столарија, енергетски ефикасни системи за греење и ладење и др. слични мерки.). Сепак станува збор за мал број на објекти, голем број од објектите сопственост на општината се постари градби и не се енергетски ефикасни.

Општина Кочани не поседува податоци на енергетската ефикасност на постоечките приватни домови и други објекти. Само за новите градби, согласно Законот за градба, при барање на инвеститорот за издавање на одобрение за градба мора да достави и Елеаборат за енергетска ефикасност на објектот.

Во контекст на кажаното, за подобрување на постојната состојба потребно е да се работи повеќе на реконструкција на постоечките објекти и обезбедување на финансиски средства за истото. Подобрување на енергетската ефикасност на градбите ќе придонесе кон намалување на потрошувачката на енергенс (дрва) за затоплување на градбите, а со тоа ќе се заштитат шумските екосистеми и ќе се намали загадувањето на воздухот.

Голем чекор кој го има направено Општина Кочани, на тема енергетска ефикасност, е модернизација на јавното осветлување. Во 2015 год. Општина Кочани, како прва општина во Република Северна Македонија, по направената студија, направи замена на сите живени светилки со нови модерни и енергетски ефикасни ЛЕД светилки на целата своја територија, со што се направи намалување на потрошувачката на ел. енергија за јавното осветлување за 60%. Дополнително во моментот Општина Кочани имплементира нов проект за Паметно мерење и управување со јавното осветлување, со што се очекува да се обезбеди дополнителна заштеда од 10 до 15%.

### **Обновливи извори на енергија**

Во општина Кочани повеќе години наназад сонцето се користи како обновлив извор за добивање на енергија.

На подрачјето на општина Кочани функционираат 8 фотоволтаични центри на земја со вкупен капацитет од 8 MW за кои што беше изработен урбанистички план од страна на Општина Кочани, за потоа земјиштето по пат на јавно надавање беше продадено на приватни инвеститори кои продолжија со изградба и ставање во функција на истите. Во моментот Општина Кочани изработи

дополнително уште еден урбанистички план за нови 8 парцели за изградба на нови фотоволтаични центри со вкупна инсталирана моќност од 8 MW.

Општина Кочани како институција се постојано залага за искористување на обновливи извори на енергија. Во моментот на крововите на своите институции има инсталирано фотонапонски центри со вкупна моќност од 520 KW и биогазна централа со моќност од 100 KW. Во моментот се инсталират и 2 фотонапонски центри со вкупна моќност од 560 KW. Општина Кочани има изработено техничка документација за фотонапонски центри за крововите на повеќе објекти кои со во нејна состојба и на кои крововите им се во солидна состојба.

На биогазната станицата се произведени 145256 м<sup>3</sup> биогаз од кои дел се искористени за производство на електрична енергија, а дел како топлинска енергија. Од произведениот гас со работа на СНР постројките е произведено 205036 kWh електрична енергија која е искористена за потребите на ПСОВ Мојанци. Вкупното производство на електрична енергија

изнесува 885,848 kWh, а покриеноста со производство на електрична енергија изнесува 95 % од вкупната потрошувачка.

За жал потенцијалот на геотермалната вода (според досегашните анализи, пресметки и претпоставки) не се користи за производство на електрична енергија, но се користи за загревање на неколку општински институции и оранжерии. За да може да се искористи потенцијалот на геотермалната вода, Општина Кочани треба да изработи мастер план за искористување на геотермалната вода за производство на ел. енергија, затоплување и спа туризам.

На оваа тема, ние како институција имаме изработено и студија за централно греење на објектите во индустриската зона со помош на геотермална вода и биомаса.

Може да се каже дека можностите за искористување на обновливите извори на енергија (геотермална вода и сонце) не се целосно искористени во општината, односно потенцијалот за можноста на нивно искористување е голем.

#### Клучни наоди

Општи карактеристики	Потреби и насоки
Појави на диви депонии, неуредена временна депонија	Санацијата на дивите депонии и уредување на времената депонија, рециклирањето и обработката на сметот со отварање на регионалната депонија.
Недоволен капацитет на општината	Вработување на нов соодветен стручен кадар, дообука на постоечкиот кадар.
Загадување од сообраќај	Еколошки подобрен јавен транспорт и развивање на инфраструктура за други начини на мобилност.
Незаштитени шумски екосистеми	Неопходна е редовна заштита на шумските екосистеми од болести, пожари и кражба на дрва.
Енергетската ефикасност на објектите е на ниско ниво	Подобрување на енергетска ефикасност на јавните објекти во сопственост на

	општините, локалните установи и ЈКП
Голем потенцијал за искористување на обновливите извори на енергија	Зголемено искористување на обновливите извори на енергија преку изработка на соодветна документација, инвестиции во истото, обезбедување на дополнителни финансиски средства за овие потреби .

### Родови аспекти

Бр.09-1907/1  
26.12.2024 година  
Кочани

Претседател на  
Советот на Општина Кочани  
Лазо Митев

Родово одговорното стратешко планирање низ целиот процес посветува внимание на родовата еднаквост преку постојана проверка на поставените цели и резултати од родовата перспектива, т.е. дали подеднакво ги одговараат потребите на мажите и жените, момчињата и девојчињата. Исто така, поттикнува и промовира цели кои се однесуваат на подобрување на положбата на жените во заедницата.

При сите чекори во подготовка на овој стратешки документ се имаше во предвид да се овозможи еднаков пристап до ресурси и можности без оглед на полот, односно да се запазат принципите за еднакви можности на жените и мажите и социјална вклученост. Принципите за родова еднаквост се вклучени како едни од основните принципи во ИПЛР. Во тој поглед, термините кои се користат во ИПЛР за лица од машки род или среден род (на пр: „жител“, „родител“, „лице“, итн.) се неутрални и се однесуваат и на жени и на мажи.

## XII.

Планот влегува во сила осмиот ден од денот на објавувањето во „Службен гласник на Општина Кочани“.

Врз основа на членот 36, став 1, точка 10 од Законот за локалната самоуправа („Службен весник на Република Македонија бр.5/2002 и „Службен весник на Република Северна Македонија“ бр.202/2024), и членот 3, став 2 од Законот за користење и располагање со стварите во државна сопственост и со стварите во општинска сопственост („Службен весник на Република Македонија“ бр. 78/2015, 106/2015, 153/2015, 190/2016 и 21/2018), Советот на Општина Кочани на седницата одржана на 26.12.2024 година, донесе

### О Д Л У К А

за давање на трајно управување и користење без надоместок на движни ствари на СОУ „Гошо Викентиев“ – Кочани

#### Член 1

Со оваа одлука на СОУ „Гошо Викентиев“ – Кочани се даваат на трајно управување и користење без надоместок, следните движни ствари, реализирани преку проектот „Инсталација на фотоволтаични системи на јавни објекти во Источен плански регион“, согласно Договорот за заедничка реализација на проектот со ЦРИПР бр.03-2161/1 од 12.12.2023 год., сопственост на општина Кочани:

	ствар	(kW)		вредност
1	Фотоволтаичен систем	27,5	1	718.671,20 МКД

#### Член 2

Оваа одлука влегува во сила со денот на донесувањето, а ќе се објави во „Службен гласник на Општина Кочани“.

Бр.09-1904/1  
26.12.2024 година  
Кочани

Претседател на  
Советот на Општина Кочани  
Лазо Митев

Р Б	Опис на движна	Моќн ост	Колич ина	Сметководст вена
--------	-------------------	-------------	--------------	---------------------

Врз основа на членот 36, став 1, точка 10 од Законот за локалната самоуправа („Службен весник на Република Македонија бр.5/2002 и „Службен весник на Република Северна Македонија“ бр.202/2024), и членот 3, став 2 од Законот за користење и располагање со стварите во државна сопственост и со стварите во општинска сопственост („Службен весник на Република Македонија“ бр. 78/2015, 106/2015, 153/2015, 190/2016 и 21/2018), Советот на Општина Кочани на седницата одржана на 26.12.2024 година, донесе

### О Д Л У К А

за давање на трајно управување и користење без надоместок на движни ствари на КЈП „Водовод“ – Кочани

### Член 1

Со оваа одлука на КЈП „Водовод“ – Кочани се даваат на трајно управување и користење без надоместок, следните движни ствари, реализирани преку проектот „Инсталација на фотоволтаични системи на јавни објекти во Источен плански регион“, согласно Договорот за заедничка реализација на проектот со ЦРИПР бр.03-2161/1 од 12.12.2023 год., сопственост на општина Кочани:

Р Б	Опис на движна ствар	Моќност (kW)	Количина	Сметководствена вредност
1	Фотонапонска централа инсталирана на фабриката за вода	210	1	3.699.877,98 МКД

### Член 2

Оваа одлука влегува во сила со денот на донесувањето, а ќе се објави во „Службен гласник на Општина Кочани“.

Бр.09-1905/1  
26.12.2024 година  
Кочани

Претседател на  
Советот на Општина Кочани  
Лазо Митев

Врз основа на членот 36, став 1, точка 10 од Законот за локалната самоуправа („Службен весник на Република Македонија бр.5/2002 и „Службен весник на Република Северна Македонија“ бр.202/2024), и членот 3, став 2 од Законот за користење и располагање со стварите во државна сопственост и со стварите во општинска сопственост („Службен весник на Република Македонија“ бр. 78/2015, 106/2015, 153/2015, 190/2016 и 21/2018), Советот на Општина Кочани на седницата одржана на 26.12.2024 година, донесе

### О Д Л У К А

за давање на трајно управување и користење без надоместок на движни ствари на ОУ „Никола Карев“ – Кочани

## Член 1

Со оваа одлука на СОУ „ Никола Карев “ – Кочани се даваат на трајно управување и користење без надоместок, следните движни ствари, реализирани преку проектот „Инсталација на фотоволтаични системи на јавни објекти во Источен плански регион“, согласно Договорот за заедничка реализација на проектот со ЦРИПР бр.03-2161/1 од 12.12.2023 год., сопственост на општина Кочани:

Р Б	Опис на движна ствар	Моќн ост (kW)	Колич ина	Сметководст вена вредност
1	Фотоволта ичен систем	40	1	880.210,12 МКД

## Член 2

Оваа одлука влегува во сила со денот на донесувањето, а ќе се објави во „Службен гласник на Општина Кочани“.

Бр.09-1906/1  
26.12.2024 година  
Кочани

Претседател на  
Советот на Општина Кочани  
Лазо Митев

Врз основа на член 88 став (2) од Законот за административни службеници („Службен весник на Република Македонија“ бр 27/14,199/14, 48/15,154/15,5/16,142/16 и 11/18 и „Службен весник на Република Северна Македонија“ бр.275/19,14/20,215/21, 99/22, 208/24 и 210/24), Советот на Општина Кочани, на 57-мата седница одржана на 26.12.2024 година, донесе

## О Д Л У К А

за утврдување на вредност на бодот за платите на државните службеници за 2025 година

## Член 1

Вредноста на бодот за платите на државните службеници за 2025 година изнесува 81,6 денари.

## Член 2

Ова одлука влегува во сила со денот на објавувањето во „Службен гласник на општина Кочани“ ,а ќе се применува со исплата на платата за јануари 2025 година.

Бр.09-1909/1  
26.12.2024 година  
Кочани

Претседател на  
Советот на Општина Кочани  
Лазо Митев

Врз основа на член 183 од Законот за платежни услуги и платни системи („Службен весник на Република Северна Македонија“ бр.90/22 и 64/24), Советот на општина Кочани на 57-мата седница одржана на ден 26.12.2024 година, донесе следната

Бр.09-1910/1  
26.12.2024 година  
Кочани

Претседател на  
Советот на Општина Кочани  
Лазо Митев

## ОДЛУКА

за висината на девизен и денарски благајнички максимум за 2025 година

### Член 1

Девизниот благајничкиот максимум за 2025 година се утврдува во износ од 1.000 евра.

### Член 2

Денарскиот благајничкиот максимум за 2025 година се утврдува во износ од 20.000 денари.

### Член 3

Остварениот прилив на парични средства во благајната по која и да било основа ќе се уплатува на трезорската сметка истиот ден или најдоцна наредниот ден.

### Член 4

Плаќањето на производи и услуги во готово од страна на правни лица не може поединечно да биде повеќе од 6.000 денари и не може да надмине вкупен износ од 60.000 денари во текот на календарскиот месец.

### Член 5

Оваа одлука стапува во сила со денот на објавувањето во „Службен гласник на општина Кочани“, а ќе се применува од 1 јануари 2025 година.

Врз основа на член 36 став 1 точка 2 од Законот за локална самоуправа самоуправа („Службен весник на Република Македонија бр.5/2002 и „Службен весник на Република Северна Македонија“ бр.202/2024), и член 23, став 8 од Законот за финансирање на единиците на локалната самоуправа („Службен весник на Република Македонија“ бр. 61/2004, 96/2004, 67/07, 156/09, 47/11, 192/15, 209/18 и („Службен весник на Република Северна Македонија“ бр. 244/19,53/21,77/21,150/21, 173/22 и 170/24 ) ,член 31 од Законот за буџетите („Службен весник на Република Северна Македонија “ 64/2005, 4/2008, 103/2008, 156/2009, 95/2010, 180/2011, 171/2012, 192/2015, 167/2016, 79/2020, 151/2021 И 87/2022), член 93 став 1 и 2 од Законот за административни службеници („Службен весник на Република Македонија“бр.27/14, 199/14, 48/15, 154/15, 05/16, 142/16 и 11/18 и „Службен весник на Република Северна Македонија“ бр.275/19 ,14/20,215/21,99/22 и 208/24), одредбите на Гранскиот колективен договор за органите на државната управа, стручните служби на Владата на Република Северна Македонија, судовите, јавните обвинителства, казнено – поправните и воспитно – поправните установи, државното правобранителство, општините, Градот Скопје и општините на Градот Скопје, агенциите, фондовите и другите органи основани од Собранието на Република Северна Македонија (Службен весник на Република Северна Македонија бр. 51/20 и 172/21),Колективниот договор на општина Кочани од 2022година, Советот на Општина



Кочани на 57-мата седница одржана на 26.12. 2024 година, донесе

## О Д Л У К А

за извршување на Буџетот на Општина Кочани за 2025 година

### Член 1

Буџетот на Општина Кочани за 2025 година (во понатамошниот текст Буџетот), се извршува според одредбите на оваа Одлука.

### Член 2

Буџетот на Општината се состои од: општ, посебен и развоен дел:

- општиот дел ги содржи вкупните приходи и другите приливи и вкупните расходи и другите одливи на буџетот за фискалната година, како и глобални проекции на приходите, приливите, расходите и одливите за наредните две години.

- посебниот дел содржи план на одобрените средства на буџетските корисници по програми, потпрограми и ставки за фискалната година и

- развојниот дел ги содржи плановите на програмите за развој на буџетските корисници по програми и потпрограми и среднорочните проекции на одобрените средства.

Планот на програмите за развој се ревидира секоја година.

### Член 3

Корисниците на средствата на Буџетот се должни утврдените средства во Буџетот да ги користат наменски, рационално и економично.

### Член 4

Расходите утврдени со Буџетот се максимални износи над кои буџетските корисници не можат да превземаат обврски.

За да се преземат нови обврски, до Советот на Општината мора да се предложи нов извор на средства или да се предложи намалување на другите расходи во сразмерен износ.

Одобрените средства со Буџетот на ниво на ставка во рамките на потпрограма и буџет, не можат да бидат намалени повеќе од 20% со прераспределба во тековната година, со исклучок за спроведување на налози за присилна наплата.

### Член 5

Одобрените средства за плати, наемнини и надоместоци, на ниво на ставка во рамки на Буџет не може да се зголемат со прераспределби повеќе од 10%.

### Член 6

За извршување на Буџетот е одговорен Градоначалникот на Општината.

### Член 7

Општината за користење на средствата на Буџетот, доставува годишни и квартални финансиски планови по сметки, по програми и по расходни ставки.

Општината води евиденција на преземените обврски, која опфаќа пријавување, промена и поништување на пријавените превземени обврски, согласно со прописите за трезорско работење.

За измените, проширувањата или пренамените во Буџетот на Општината, одлучува Советот на Општината.

Советот на Општината на предлог на Градоначалникот ги донесува измените и дополнувањата на буџетот најдоцна до 15 ноември во тековната година.

#### Член 8

Буџетските корисници, во услови кога во буџетот на самофинансирачки активности, буџет на заеми, буџетот на донации и/или буџетот на дотации, планираните приходи и други приливи не се реализираат односно се реализираат над планираниот износ, доставуваат барање за намалување/зголемување на планот на приходите и другите приливи и планот на одобрените средства во овие буџети, кои Градоначалникот ги доставува до Советот на Општината на одобрување.

#### Член 9

Буџетските корисници по усвојувањето на Буџетот изготвуваат годишен финансиски план по квартали за користење на одобрените средства. Користењето на средствата во даден квартал буџетскиот корисник го извршува врз основа на финансискиот план по месеци.

#### Член 10

Исплатата на платите на вработените ќе се извршува во рамките на обезбедените средства во Буџетот и тоа:

- плата за избраните и именуваните лица во Општината се утврдува само за Градоначалникот и тоа според законски утврдените коефициенти и истиот изнесува 2,79, а основица за пресметување на платата е просечната исплатена месечна плата по вработен во Републиката за претходната година,

според податоците на Државниот завод за статистика.;

- вредноста на бодот за платите на државните службеници се утврдува врз основа на посебна Одлука за утврдување на вредноста на бодот на државните службеници донесена од страна на Советот на Општината и

- на вработените во ТППЕ и општинската администрација кои немаат статус на државни службеници и на вработените во општинските јавни установи кои се финансираат со блок дотации од Буџетот на РСМ, платите ќе се исплаќаат согласно Законот за исплата на плати во Република Македонија, Правилникот за плати, надоместоци на плати и други примања на вработените во општинската администрација и колективните договори со ресорните министерства.

#### Член 11

Вработените во општинската администрација имаат право на патни и дневни трошоци во случаите кога се упатени на пат врз основа на уредни и веродостојни документи.

Висината на дневниците за службени патувања во земјата се исплатува во висина од 700 денари и тоа за секои поминати од 08-12 часа половина дневница (400 денари) и цела дневница од 12,01-24 часа цела дневница (700 денари).

За службените патувања во странство дневницата се исплатува во висина утврдена како за вработените во органите од централната власт.

## Член 12

Во случај на непрекинато боледување подолго од 6 месеци на вработениот му се исплатува еднократна парична помош во висина од една последна просечна нето плата исплатена кај работодавачот.

Во случај на потешки последици од елементарни непогоди, работодавачот може на вработениот да му исплати парична помош, најмалку во висината на една основица од просечна нето плата во Република Северна Македонија.

## Член 13

Во случај на смрт на вработен, на неговото семејство му се исплаќа парична помош во висина од две просечни плати согласно Законот за извршување на буџет.

На вработениот, во случај на смрт на член на потесното семејство (родител, брачен другар, деца родени во брак или вон брак, посиноци, посвоените деца и децата земени на издржување) му се исплаќа парична помош во висина од една просечна плата.

Надоместоците од ставовите (1) и (2) на овој член се исплатуваат по претходно доставено барање со комплетирана документација во годината на настапување на смртта, односно во годината која следи по годината на настапување на смртта.

## Член 14

Вработен кој заминува во пензија, има право на испратнина во висина од две основици од просечната месечна нето плата во Република Северна Македонија исплатена во последните три месеци.

## Член 15

Исплата на име надомест за регрес за одмор ќе се врши од програма – Општинска администрација – Е0, програма – Против пожарна заштита-W0, расходно konto 404110 - Надомест за годишен одмор на основа на донесено решение од Градоначалникот.

Висината на надоместокот за годишен одмор се утврдува во износ од најмалку 60% од износот на просечната плата на ниво на Република Северна Македонија исплатена во последните 3 месеци, под услов вработениот да работел најмалку шест (6) месеци во календарската година кај работодавачот.

Регресот за годишен одмор се исплатува еднаш во текот на годината, а најдоцна до крајот на тековната година.

Правото на регрес за годишен одмор има и вработениот кој во текот на календарската година се вработил кај друг работодавач.

## Член 16

За непрекината работа кај работодавачот вработениот во општината има право на јубилејна награда за навршени 10,20,30 и 40 години кај работодавачот.

## Член 17

Исплатата на плати на локалните јавни установи кои се финансираат со блок дотации од општинскиот буџет ја контролира и одобрува Министерството за финансии. Буџетските корисници од локалните јавни установи кои ќе се финансираат со блок дотации од општинскиот Буџет се задолжени два дена пред исплатата на плати до Општината да достават барање за одобрување на средства за плати кон кое ќе ги приложат образците

ПДД-МП И МП-1, копија од рекапуталацијата за пресметани плати, образец Ф-1 за бројот на вработените по име и презиме, како и други податоци во пишана и електронска верзија (на ЦД, е-маил и друго), за односниот месец за кој се однесува исплатата.

Исплатата на платите и надоместоците на вработените во локалните јавни установи кои се финансираат од Буџетот на дотации ја контролира и одобрува Министерството за финансии.

Во случај на нови вработувања буџетските корисници од локалните јавни установи се должни да достават известување за обезбедени финансиски средства и да приложат образец М-1.

По извршената контрола согласно планираните средства во Буџетот на Општината, Градоначалникот на Општината, одделните пресметки на локалните јавни установи ги доставува до ресорното Министерство од кое се трансферира блок дотацијата.

Министерството за образование и наука, Министерството за труд и социјална политика, Министерството за култура доставените пресметки за исплата на бруто плати и надоместоци ги доставуваат до Министерството за финансии за контрола и евиденција.

Во делот на пренесените надлежности согласно за нови вработувања во локалните јавни установи од областа на културата, образованието и социјалната заштита кои се финансираат со блок дотации ќе се дава за:

- Вработувања за кои се обезбедени средства во Буџетот на РМ за тековната фискална година, согласно член 51 став 1 и 4 од Законот за буџетите за што писмено известување ќе даде Министерството за

финансии, врз основа на барање од надлежното Министерство.

- Вработување за кои се обезбедени средства во Буџетот на Општината за тековната фискална година за што, согласно член 51, став 3 и 4 од Законот за буџетите писмено известување ќе даде Градоначалникот на Општината.
- Вработувањата во општинската администрација се вршат согласно актите за организација и систематизација на општината за кои се обезбедени средства од буџетот на општината.
- Градоначалникот дава писмено известување за обезбедените средства.
- Во делот на пренесените надлежности согласно за нови вработувања во локалните јавни установи од областа на културата, образованието и социјалната заштита кои се финансираат со блок дотации се дава за вработувања за кои се обезбедени средства во Буџетот на РСМ за тековната фискална година, писмено известување ќе даде министерството за финансии, врз основа на барање од градоначалникот на општината до надлежното министерство за потребата од вработување во локалните јавни установи, со соодветна пропратна документација, и
- Во случај на нови вработувања локалните јавни установи кои се финансираат со блок дотации се должни да достават позитивно известување до Министерството за финансии за обезбедени финансиски средства и да приложат образец М-1.

## Член 18

Месечниот надоместок за присуство на седници на советот се утврдува во процентуален износ од просечната месечна нето плата во Републиката исплатена за претходната година, утврден во Законот за плата и други надоместоци на избрани и именувани лица во Републиката.

Надоместокот за присуство на седници на совет е 60% од просечната месечна нето плата во Републиката исплатена за претходната година, а на претседателот на совет за раководењето и организирањето на работата на советот, надоместокот се зголемува за 30%.

Месечниот надоместок за присуство на седниците на советот се исплатува за присуство на сите седници на советот во тековниот месец. Месечниот надоместок за присуство на седниците на советот се намалува за 30% за секое отсуство од седница на советот. Месечниот надоместок за присуство на седниците на советот не се исплатува, доколку членот на советот не присуствувал на ниту една седница на советот во тековниот месец. Месечниот надоместок за присуство на седниците не се исплатува, доколку советот во тековниот месец не одржал седница.

## Член 19

Користењето на средствата од Буџетот на Општината за вршење на функциите на буџетските корисници се врши со фактури и времени ситуации во кои посебно се искажуваат расходите по поодделни ставки, почитувајќи ги одредбите од Законот за јавните набавки.

Набавката на стоки и вршењето услуги може да се врши и со сметкопотврди во случај

кога за расходите не може да се издаде фактура и само во ограничени поединечни износи во противвредност од 6000 денари каде задолжително мора да биде приложена фискална сметка, при што расходите треба да бидат искажани по класификација на соодветниот расход.

## Член 20

За средствата утврдени во Буџетот на Општината во рамките на резервите (постојана и тековна буџетска резерва), одлучува Советот на Општината, а ги извршува Градоначалникот.

По исклучок од ставот еден на овој член, за користење на средствата од резервите во износ најмногу до 50.000 денари одлучува Градоначалникот.

За искористените средства Градоначалникот е должен да поднесе годишен извештај за користењето на средствата од резервите.

## Член 21

Поврат на јавни приходи се врши во случај кога се работи за погрешно, повеќе уплатени односно наплатени јавни приходи, како и уплатени средства по кои не е настанато правно дејство.

Повратот од став 1 од оваа точка се врши првенствено на товар на видот на приходите на кои се уплатени, а доколку такви приходи нема, тогаш на товар на другите приходи на Буџетот.

Повратот се врши со решение на Градоначалникот, освен во случаите каде надлежноста им припаѓа на други органи.

## Член 22

Средствата утврдени во поодделни Програми донесени од Советот на општината и истите целосно или делумно се извршуваат од

страна на јавните претпријатија чиј основач е општината, за реализација на истите градоначалникот склучува договор со соодветно јавно претпријатие за уредување на меѓусебните права и обврски и уредување на начинот на извршување на доверените работи, стоки и услуги.

#### Член 23

Буџетот на Општина Кочани се извршува од 01.01.2025 до 31.12.2025 година.

#### Член 24

Оваа Одлука влегува во сила со денот на донесувањето, а ќе се применува од 01 јануари 2025 година и ќе се објави во „Службен гласник на Општина Кочани“.

Бр.09-1912/1  
26.12.2024 година  
Кочани

Претседател на  
Советот на Општина Кочани  
Лазо Митев

## ЗАКЛУЧОК

за усвојување Годишен извештај за користење на средствата од резервите во Буџетот на Општина Кочани за 2024 година

### I.

Се усвојува Годишниот извештај за користење на средствата од резервите во Буџетот на Општина Кочани за 2024 година.

### II.

Заклучокот влегува во сила осмиот ден од денот на објавувањето во „Службен гласник на Општина Кочани“.

Бр.09-1908/1  
26.12.2024 година  
Кочани

Претседател на  
Советот на Општина Кочани  
Лазо Митев

Врз основа на член 36 став 1 точка 15 од Законот за локална самоуправа („Службен весник на Република Македонија бр.5/2002 и „Службен весник на Република Северна Македонија“ бр.202/2024) и член 31 став 5 од Законот за финансирање на единиците на локалната самоуправа („Службен весник на Република Македонија“ бр. 61/2004, 96/2004,67/07,156/09,47/11,192/15 и 209/18 и („Службен весник на Република Северна Македонија“ бр. 244/19,53/21,77/21, 150/21, 173/22 и 170/24 ), Советот на Општина Кочани на 57- мата седница одржана на 26.12.2024 година, донесе

СОДРЖИНА

- |  |         |  |         |
|--|---------|--|---------|
| 1. Буџет на Општина Кочани за 2025 година, Бр.09-1911/1  | Стр.2   | 7. Одлука за висината на девизен и денарски благајнички максимум за 2025 година, Бр.09-1910/1  | Стр.203 |
| 2. Интегриран локален развоен план на Општина Кочани (2024-2027), Бр.09-1907/1   | Стр.30  | 8. Одлука за извршување на Буџетот на Општина Кочани за 2025 година, Бр.09-1912/1  | Стр.203 |
| 3. Одлука за давање на трајно управување и користење без надоместок на движни ствари на СОУ „Гошо Викентиџев“ – Кочани, Бр.09-1904/1 | Стр.200 | 9. Заклучок за усвојување Годишен извештај за користење на средствата од резервите во Буџетот на Општина Кочани за 2024 година, Бр.09-1908/1 | Стр.209 |
| 4. Одлука давање на трајно управување и користење без надоместок на движни ствари на КЈП „Водовод“ – Кочани, Бр.09-1905/1            | Стр.201 |  |         |
| 5. Одлука за давање на трајно управување и користење без надоместок на движни ствари на ОУ „Никола Карев“ – Кочани, Бр.09-1906/1     | Стр.202 |  |         |
| 6. Одлука за утврдување на вредност на бодот за платите на државните службеници за 2025 година, Бр.09-1909/1                         | Стр.203 |  |         |