# УРБАНПРОЕКТИНГ

**Друштво за проектирање, трговија и инженеринг –ДООЕЛ Велес**

**Адреса:** *ул."Никола Оровчанец " бр: 1 , 1400 Велес,Р.Македонија*

**Тел./Фах**. *043/222-744; 070/222-848*

**Mail:***urbanproekting@yahoo.com*


# ПРОЕКТНА ПРОГРАМА ЗА ИЗРАБОТКА НА УРБАНИСТИЧКИ ПРОЕКТ ВОН ОПФАТ НА УРБАНИСТИЧКИ ПЛАН ЗА ПРИСТАПЕН ПАТ ДО МХЕЦ МАЛА РЕКА И 20/10KV КАБЕЛСКИ ПОДЗЕМЕН ВОД ОД МАШИНСКА ЗГРАДА ДО ДАЛЕКОВОД НА КП 16910/1, КО ДОЛНО ГРАДЧЕ, КО ЛЕШКИ И КО ЈАСТРЕБНИК, ОПШТИНА КОЧАНИ


Управител:

дипл.инж.арх. БИЉАНА ТАСЕВА

Biljana Taseva

Digitally signed by Biljana Taseva
DN: c=MK, ou=VAT - 4004007121369, 2.5.4.97=NTRMK-6229123, o=DPTI URBAN PROEKTING DOOEL Veles, serialNumber=172590, title=upravitel, sn=Taseva, givenName=Biljana, cn=Biljana Taseva
Date: 2022.06.22 13:04:03 +02'00'



Технички број: **40/22** ЈУНИ, 2022 година

ПРОЕКТ:

**Проектна програма за изработка на Урбанистички проект вон опфат на урбанистички план за пристапен пат до МХЕЦ Мала Река и 20/10Kv кабелски подземен вод од машинска зграда до далековод на КП 16910/1, КО Долно Градче, КО Лешки и КО Јастребник, Општина Кочани**

МЕСТО:

Општина Кочани

ТЕХНИЧКИ БРОЈ:

40/22

ИНВЕСТИТОР:

ДИС ЕНЕРГИЈА ДОО Скопје

Содржина:

**- Општ дел**

1. Регистрација на проектантското претпријатие
2. Лиценца за проектирање на правното лице
3. Решение за назначување на проектант/планер
4. Овластување на проектантот/планерот

**- Текстуален дел**

1. Проектна програма потпишана од инвеститор

**- Графички дел**

1. Решение за УПП
2. Услови за планирање на посторот
3. Ажурирана геодетска подлога

Дигитално потпишан од: CRRSM
Централен Регистар на Република Северна Македонија
Датум и час на потпишување: 21.06.2022 во 08:39:14
Издавач на сертификатот: KIBSTrust Issuing Qseal CA G2
Сертификатот е валиден до: 07.11.2024
Документот е дигитално потпишан и е правно валиден

Број: 0809-50/155020220059421
Датум и време: 21.6.2022 г. 08:39:05

**/Електронски издаден документ/**

# П О Т В Р Д А

## за регистрирана дејност

| ТЕКОВНИ ПОДАТОЦИ ЗА СУБЈЕКТОТ | |
|---|---|
| **ЕМБС:** | 6229123 |
| **Назив:** | Друштво за проектирање, трговија и инженеринг УРБАН ПРОЕКТИНГ ДООЕЛ Велес |
| **Седиште:** | ВЛАДИМИР НАЗОР бр.2 ВЕЛЕС, ВЕЛЕС |

| ПОДАТОЦИ ЗА РЕГИСТРИРАНА ДЕЈНОСТ | |
|---|---|
| **Предмет на работење:** | Регистрирана е општа клаузула за бизнис |
| **Приоритетна дејност/ главна приходна шифра:** | 71.11 - Архитектонски дејности |
| **Други дејности во внатрешниот промет:** | Нема |
| **Евидентирани дејности во надворешниот промет:** | Има |
| **Одобренија, дозволи, лиценци, согласности:** | Нема |

**Правна поука:** Против овој реален акт може да се изјави приговор до Централниот регистар на Република Северна Македонија во рок од 8 дена од денот на приемот.

Дигитално потпишан од: CRRSM
Централен Регистар на Република Северна Македонија
Датум и час на потпишување: 21.06.2022 во 08:39:05
Издавач на сертификатот: KIBSTrust Issuing Qseal CA G2
Сертификатот е валиден до: 07.11.2024
Документот е дигитално потпишан и е правно валиден

Број: 0805-50/155020220059420

Датум и време: 21.6.2022 г. 08:38:55

**/Електронски издаден документ/**

# Т Е К О В Н А  С О С Т О Ј Б А

| ПОДАТОЦИ ЗА СУБЈЕКТОТ | |
|---|---|
| **ЕМБС:** | 6229123 |
| **Целосен назив:** | Друштво за проектирање, трговија и инженеринг УРБАН ПРОЕКТИНГ ДООЕЛ Велес |
| **Кратко име:** | ДПТИ УРБАН ПРОЕКТИНГ Велес |
| **Седиште:** | ВЛАДИМИР НАЗОР бр.2 ВЕЛЕС, ВЕЛЕС |
| **Вид на субјект на упис:** | ДООЕЛ |
| **Датум на основање:** | 16.5.2007 г. |
| **Времетраење:** | Неограничено |
| **Деловен статус:** | Активен |
| ***Вид на сопственост:** | Приватна |
| **ЕДБ:** | 4004007121369 |
| **Големина на субјектот:** | микро |
| **Организационен облик:** | 05.4 - друштво со ограничена одговорност основано од едно лице |
| **Надлежен регистар:** | Трговски Регистар |

| ОСНОВНА ГЛАВНИНА | |
|---|---|
| **Паричен влог EUR:** | 0,00 |
| **Непаричен влог EUR:** | 5.000,00 |
| **Уплатен дел EUR:** | 5.000,00 |
| **Вкупно основна главнина EUR:** | 5.000,00 |

| СОПСТВЕНИЦИ | |
|---|---|
| **ЕМБГ/ЕМБС:** | 2503957485005 |
| **Име и презиме/Назив:** | БИЉАНА ТАСЕВА |
| **Адреса:** | АНДОН ШУРКОВ бр.25-1/10 ВЕЛЕС, ВЕЛЕС |
| **Тип на сопственик:** | Основач/сопственик |
| **Паричен влог EUR:** | 0,00 |
| **Непаричен влог EUR:** | 5.000,00 |
| **Уплатен дел EUR:** | 5.000,00 |
| **Вкупен влог EUR:** | 5.000,00 |
| **Вид на одговорност:** | Не одговара |

| ДЕЈНОСТИ | |
|---|---|
| **Приоритетна дејност/ Главна приходна шифра:** | 71.11 - Архитектонски дејности |
| **ОПШТА КЛАУЗУЛА ЗА БИЗНИС** | |
| **Евидентирани се дејности во надворешниот промет** | |

| ОВЛАСТУВАЊА | |
|---|---|
| **Управител** | |
| **ЕМБГ:** | 2503957485005 |
| **Име и презиме:** | БИЉАНА ТАСЕВА |
| **Адреса:** | АНДОН ШУРКОВ бр.25-1/10 ВЕЛЕС, ВЕЛЕС |
| **Овластувања:** | Управител без ограничување, занимање:Дипломиран инженер архитект |
| **Тип на овластување:** | Неограничени овластувања во внатрешниот и надворешниот промет |
| **Овластено лице:** | Управител |

| ДОПОЛНИТЕЛНИ ИНФОРМАЦИИ | |
|---|---|
| **КОНТАКТ** | |
| **E-mail:** | urbanproekting@yahoo.com |

**Напомена:**
Во тековната состојба прикажани се само оние податоци за кои има запишана вредност.

*Видот на сопственоста се определува врз основа на својството на основачот/содружникот /сопственикот и служи исклучиво за статистички цели на Државниот завод за статистика на Република Северна Македонија

**Правна поука:** Против овој реален акт може да се изјави приговор до Централниот регистар на Република Северна Македонија во рок од 8 дена од денот на приемот.

**РЕПУБЛИКА СЕВЕРНА МАКЕДОНИЈА**
**МИНИСТЕРСТВО ЗА ТРАНСПОРТ И ВРСКИ**
**СКОПЈЕ**

Врз основа на член 68 став (2) од Законот за просторно и урбанистичко планирање, Министерството за транспорт и врски издава

# Л И Ц Е Н Ц А

**ЗА ИЗРАБОТУВАЊЕ НА УРБАНИСТИЧКИ ПЛАНОВИ**

**на**

**Друштво за проектирање, трговија и инженеринг**
**УРБАН ПРОЕКТИНГДООЕЛ Велес**
**ВЛАДИМИР НАЗОР бр.2 ВЕЛЕС, ВЕЛЕС**
**ЕМБС: 5217849**

(назив, седиште, адреса и ЕМБС на правното лице)

СО ДОБИВАЊЕ НА ОВАА ЛИЦЕНЦА ПРАВНОТО ЛИЦЕ СЕ СТЕКНУВА СО ПРАВО ЗА ИЗРАБОТУВАЊЕ НА УРБАНИСТИЧКИ ПЛАНОВИ И УРБАНИСТИЧКИ ПРОЕКТИ

Лиценцата се издава на НЕОПРЕДЕЛЕНО ВРЕМЕ и важи се додека правното лице ги исполнува условите за издавање на лиценцата пропишани со овој закон.

**Број: 0054**
**12.05.2021 година**
(ден, месец и година на издавање)

**МИНИСТЕР ЗА ТРАНСПОРТ И ВРСКИ**

**Благој Бочварски**

Врз основа на Законот за урбанистичко планирање (Службен весник на Р.С.Македонија бр. 32/20) и Правилникот за урбанистичко планирање (Службен весник на Р.С.Македонија бр. 225/20, 219/21 и 104/22), а во врска со изработка на **Проектна програма за изработка на Урбанистички проект вон опфат на урбанистички план за пристапен пат до МХЕЦ Мала Река и 20/10Kv кабелски подземен вод од машинска зграда до далековод на КП 16910/1, КО Долно Градче, КО Лешки и КО Јастребник, Општина Кочани,** УРБАН ПРОЕКТИНГ дооел – Велес го издава следното

# РЕШЕНИЕ

ЗА НАЗНАЧУВАЊЕ НА ПЛАНЕРИ

За изработка на **Проектна програма за изработка на Урбанистички проект вон опфат на урбанистички план за пристапен пат до МХЕЦ Мала Река и 20/10Kv кабелски подземен вод од машинска зграда до далековод на КП 16910/1, КО Долно Градче, КО Лешки и КО Јастребник, Општина Кочани** со технички бр. 40/22, како планер се назначува:

**БИЉАНА ТАСЕВА диа, овластување бр. 0.0367**

Планерите се должни проектната програма да ја изработат согласно Законот за урбанистичко планирање (Службен весник на Р.С.Македонија бр. 32/20) и Правилникот за урбанистичко планирање (Службен весник на Р.С.Македонија бр. 225/20, 219/21 и 104/22), како и другите важечки прописи и нормативи од областа на урбанизмот.

УПРАВИТЕЛ
Биљана Тасева

Република Северна Македонија
КОМОРА НА ОВЛАСТЕНИ АРХИТЕКТИ
И ОВЛАСТЕНИ ИНЖЕНЕРИ

Врз основа на член 67, став (10) од Законот за урбанистичко планирање, („Службен весник на Република Северна Македонија“ бр. 32 од 10 февруари 2020 г.) Комората на овластени архитекти и овластени инженери издава

# ОВЛАСТУВАЊЕ

ЗА ИЗРАБОТУВАЊЕ НА УРБАНИСТИЧКИ ПЛАНОВИ

на

## БИЉАНА ТАСЕВА

дипломиран инженер архитект (NQF VII-1)

Овластувањето се издава на НЕОПРЕДЕЛЕНО ВРЕМЕ и важи се додека лицето носител на овластувањето ги исполнува условите пропишани во овој закон и во статутот на комората

Број: **0.0367**

Издадено на: 01.07.2020 год.

Претседател на
Комората на овластени архитекти
и овластени инженери

Проф. д-р Миле Димитровски
дипл.маш.инж.

Друштво за производство на електрична енергија ДИС ЕНЕРГИЈА ДОО
бр. 03-12
14.03.2022 год.
СКОПЈЕ

**ПРОЕКТНА ПРОГРАМА ЗА ИЗРАБОТКА НА УРБАНИСТИЧКИ ПРОЕКТ ВОН ОПФАТ НА УРБАНИСТИЧКИ ПЛАН ЗА ПРИСТАПЕН ПАТ ДО МХЕЦ МАЛА РЕКА И 20/10KV КАБЕЛСКИ ПОДЗЕМЕН ВОД ОД МАШИНСКА ЗГРАДА ДО ПРИКЛУЧНА ТОЧКА, КО ДОЛНО ГРАДЧЕ, КО ЛЕШКИ И КО ЈАСТРЕБНИК, ОПШТИНА КОЧАНИ**

Проектната програма треба да овозможи изработка на **Урбанистички проект вон опфат на урбанистички план за пристапен пат до МХЕЦ Мала Река и 20/10Kv кабелски подземен вод од машинска зграда до приклучна точка, КО Долно Градче, КО Лешки и КО Јастребник, Општина Кочани** и истиот треба да биде изработен согласно Законот за урбанистичко планирање (Сл.весник на Р.М. бр. 32/20) и Правилникот за урбанистичко планирање (Службен весник на РМ бр. 225/20 и 219/21).

Постапка за изготвување на урбанистичкиот проект, е покрената по иницијатива на нарачателите на кој им е потребна за поврзување на машинска зграда на МХЕЦ Мала Река.

Проектниот опфат ги опфаќа следните катастарски парцели: дел од КП 16910/1, дел од КП 16914, дел од КП 16963, дел од КП 16962, дел од КП 16946, дел од КП 16977, КО Долно Градче, дел од КП 297/1, КП 297/18, КО Лешки и дел од КП 1640, КО Јастребник, низ кои поминува кабелскиот подземен вод, во ров со широчина од 0,6м до 1,0м, должината на кабелскиот вод изнесува 639м, додека должината на пристапниот пат изнесува 64м. Вкупната површина на проектниот опфат изнесува 0,2ха.

**Намена на земјиштето:**

Бидејќи земјиштето се наоѓа вон плански опфат на урбанистички план, односно е опфатен со Просторен план на Република Македонија (Службен весник на Р.Македонија бр. 39/04) за кои ќе бидат/се прибавени Услови за планирање на просторот од страна на Агенција за Планирање на Просторот, потребно е да се дефинира намена.

Намената во проектниот опфат е **Е1.8-Инфраструктури за пренос на електрична енергија** за кабелскиот вод, **како и Е1.1-Сообраќајни патни инфраструктури** за пристапниот пат. Согласно јачината на кабелскиот вод, станува збор за објект од втора категорија, за кој надлежна е Општина Кочани.

**Причини и цел за донесување на проектната документација:**

Потребата од изработка на овој проект за инфраструктура е за идното поврзување на машинска зграда на МХЕЦ Мала Река опфатена со Проект за инфраструктура за линиска инфраструктурна градба за МХЕЦ Мала Река со реф.бр. 361 и придружни објекти, КО Лешки и КО Јастребник, Општина Кочани.

**Методологаија и содржина на УП:**

Урбанистичко проектната документација треба да се изработи согласно важечките законски прописи т.е согласно Законот за урбанистичко планирање (Сл.весник на Р.М. бр. 32/20) и Правилникот за урбанистичко планирање (Службен весник на РМ бр. 225/20 и 219/21).

Урбанистичка проектната документација да се изработи врз основа на ажурирана геодетска подлога, каде се евидентираат сите постојни надземни и подземни градби во рамките на планскиот опфат во документационата основа на планот.

На урбанистичка проектна документација задолжително треба да биде извршена стручна ревизија.

**Инвеститор:**
ДИС ЕНЕРГИЈА ДОО Скопје

Друштво за производство на електрична енергија ДИС ЕНЕРГИЈА ДОО СКОПЈЕ

# ГРАФИЧКИ ДЕЛ

СЕКТОР ЗА ПРОСТОРНО ПЛАНИРАЊЕ
DEPARTAMENTI PËR PLANIFIKIM HAPËSINOR

Арх.бр. УП1-15 1069/2022

Дата 14-06-2022

Врз основа на член 88 од Законот за општата управна постапка ("Службен весник на Република Македонија" бр. 124/15), а во врска со член 4, став 3 од Законот за спроведување на Просторниот план на Република Македонија ("Службен весник на Република Македонија" бр.39/04) и член 42, став 9 од Законот за урбанистичко планирање ("Службен весник на Република Северна Македонија" бр. 32/20), министерот за животна средина и просторно планирање, го донесе следното:

# Р Е Ш Е Н И Е
## за Услови за планирање на просторот

1. Со ова Решение на Општина Кочани, се издаваат **Услови за планирање на просторот за изградба на пристапен пат до МХЕЦ Мала Река и 20/10 KV кабелски подземен вод од машинска зграда до приклучна точка во КО Долно Градче, КО Лешки и КО Јастребник, Општина Кочани.**

Должината на предметната траса изнесува приближно 0,64 km. Предметната траса минува низ следните катастарски парцели КП 16910/1, 16914, 16963, 16962, 16946, 16977 во КО Долно Градче, потоа низ КП 297/1 и 297/18 во КО Лешки и КП 1640 во КО Јастребник, Општина Кочани.

2. Условите за планирање на просторот од точка 1 на ова Решение, изработени од Агенцијата за планирање на просторот со **тех.бр. Y06722** се составен дел на Решението.

3. Реализацијата на проектот - изградба на пристапен пат до МХЕЦ Мала Река и 20/10 KV кабелски подземен вод од машинска зграда до приклучна точка во КО Долно Градче, КО Лешки и КО Јастребник, Општина Кочани, би требало да предизвика позитивни импулси и ефекти врз целото непосредно окружување од аспект на повисока организација, инфраструктурна опременост и уредност, со максимално почитување и вградување на нормативите и стандарди за заштита на животна средина.

4. Планскиот опфат се наоѓа во заштитено подрачје "Осоговски Планини" кое што е прогласено со Одлука за прогласување на дел од Осоговските Планини за


Министерство за животна средина и просторно планирање
на Република Северна Македонија
Плоштад „Пресвета Богородица" бр. 3, Скопје
Република Северна Македонија

Ministria e Mjedisit Jetësor dhe Planifikimit
hapësinor e Republikës së Maqedonisë së Veriut
Bul. "Presveta Bogorodica" nr. 3, Shkup
Republika e Maqedonisë së Veriut

+389 2 3251 403
www.moepp.gov.mk

заштитено подрачје во категорија V – заштитен предел (Службен весник на РСМ бр.277/2020).

5. Со цел да се обезбеди заштита и унапредување на животната средина при изградба на пристапен пат до МХЕЦ Мала Река и 20/10 KV кабелски подземен вод од машинска зграда до приклучна точка во КО Долно Градче, КО Лешки и КО Јастребник, Општина Кочани, потребно е да се почитуваат одредбите пропишани во законската регулатива од областа на заштита на животна средина и подзаконските акти донесени врз нивна основа.

6. Меѓу приоритетните определби на Просторниот план на Република Македонија е заштита на земјоделското земјиште, а особено стриктното ограничување на трансформацијата на земјиштето од I – IV бонитетна класа за неземјоделско користење, како и зачувување на квалитетот и природната плодност на земјиштето.

7. При донесувањето на Одлука за спроведување или Одлука за не спроведување на стратегиска оцена за предметната документација за изградба на пристапен пат до МХЕЦ Мала Река и 20/10 KV кабелски подземен вод од машинска зграда до приклучна точка во КО Долно Градче, КО Лешки и КО Јастребник, Општина Кочани, задолжително да се земат во предвид претходно наведените забелешки, како и забелешките од секторските области опфатени со Просторниот план на Република Македонија.

## ОБРАЗЛОЖЕНИЕ

Општина Кочани, врз основа на член 42 став 4 од Законот за урбанистичко планирање ("Сл. весник на РСМ" бр. 32/20), поднесе барање преку е-урбанизам, со број на постапка УП 41037 од 14.02.2022 година до Агенцијата за планирање на просторот, преку електронскиот систем е-урбанизам, достави барање за издавање на Услови за планирање на просторот за изградба на пристапен пат до МХЕЦ Мала Река и 20/10 KV кабелски подземен вод од машинска зграда до приклучна точка во КО Долно Градче, КО Лешки и КО Јастребник, Општина Кочани. Должината на предметната траса изнесува приближно 0,64 km.

Согласно член 42 став 8 од Законот за урбанистичко планирање ("Сл. весник на РСМ" бр. бр. 32/20), Агенцијата за планирање на просторот ги изработи Услови за планирање на просторот за изградба на пристапен пат до МХЕЦ Мала Река и 20/10 KV кабелски подземен вод од машинска зграда до приклучна точка во КО Долно Градче, КО Лешки и КО Јастребник, Општина Кочани, и ги достави до

СЕКТОР ЗА ПРОСТОРНО ПЛАНИРАЊЕ
DEPARTAMENTI PËR PLANIFIKIM HAPËSINOR

Министерството за животна средина и просторно планирање под бр. УП1-15 1069/2022 од 06.06.2022 година.

Услови за планирање на просторот за изградба на пристапен пат до МХЕЦ Мала Река и 20/10 KV кабелски подземен вод од машинска зграда до приклучна точка во КО Долно Градче, КО Лешки и КО Јастребник, Општина Кочани, претставуваат влезни параметри и смерници при планирањето на просторот и поставувањето на планските концепции и решенија по сите области релевантни за планирањето на просторот.

Заклучните согледувања, дефинирани во Условите за планирање на просторот кои произлегуваат од "Просторниот план на Република Македонија", претставуваат обврзувачки активности во понатамошното планирање на просторот.

Врз основа на горенаведеното, а согласно член 88 од Законот за општата управна постапка ("Сл. весник на РМ" бр. 124/15), Министерството за животна средина и просторно планирање го донесе ова Решение за **Услови за планирање на просторот за изградба на пристапен пат до МХЕЦ Мала Река и 20/10 KV кабелски подземен вод од машинска зграда до приклучна точка во КО Долно Градче, КО Лешки и КО Јастребник, Општина Кочани,** и одлучи како во диспозитивот.

**Упаство за правно средство:** Против ова Решение засегнатата јавност и органот кој го подготвува планскиот документ може да изјави жалба во рок од 15 (петнаесет) дена од денот на приемот на ова Решение до Државната Комисија за одлучување во управна постапка и постапка од работен однос во втор степен.

ПО ОВЛАСТУВАЊЕ НА МИНИСТЕР
РАКОВОДИТЕЛ НА СЕКТОР
Nebi Rexhepi

Изготвил/Одобрил:
Соња Фурнаџиска


Министерство за животна средина и просторно планирање
на Република Северна Македонија
Плоштад „Пресвета Богородица" бр. 3, Скопје
Република Северна Македонија

Ministria e Mjedisit Jetësor dhe Planifikimit
hapësinor e Republikës së Maqedonisë së Veriut
Bul. "Presveta Bogorodica" nr. 3, Shkup
Republika e Maqedonisë së Veriut

+389 2 3251 403
www.moepp.gov.mk

АГЕНЦИЈА ЗА ПЛАНИРАЊЕ НА ПРОСТОРОТ

SPATIAL PLANNING AGENCY

# УСЛОВИ ЗА ПЛАНИРАЊЕ НА ПРОСТОРОТ

# ЗА ИЗГРАДБА НА ПРИСТАПЕН ПАТ ДО МХЕЦ МАЛА РЕКА И 20/10 KV КАБЕЛСКИ ПОДЗЕМЕН ВОД ОД МАШИНСКА ЗГРАДА ДО ПРИКЛУЧНА ТОЧКА ВО КО ДОЛНО ГРАДЧЕ, КО ЛЕШКИ И КО ЈАСТРЕБНИК,

## ОПШТИНА КОЧАНИ

## КОИ ПРОИЗЛЕГУВААТ ОД ПРОСТОРНИОТ ПЛАН НА РЕПУБЛИКА МАКЕДОНИЈА

Тех. бр. Y06722

Скопје, мај 2022

# УСЛОВИ ЗА ПЛАНИРАЊЕ НА ПРОСТОРОТ

# ЗА ИЗГРАДБА НА ПРИСТАПЕН ПАТ ДО МХЕЦ МАЛА РЕКА И 20/10.кV КАБЕЛСКИ ПОДЗЕМЕН ВОД ОД МАШИНСКА ЗГРАДА ДО ПРИКЛУЧНА ТОЧКА ВО КО ДОЛНО ГРАДЧЕ, КО ЛЕШКИ И КО ЈАСТРЕБНИК,

# ОПШТИНА КОЧАНИ

## КОИ ПРОИЗЛЕГУВААТ ОД ПРОСТОРНИОТ ПЛАН НА РЕПУБЛИКА МАКЕДОНИЈА

Барател: Општина Кочани

Тех.бр. Y06722

Раководител на задачата:
Александар Ивановски, д.и.а.

Aleksandar Ivanovski
Digitally signed by Aleksandar Ivanovski
DN: c=MK, 2.5.4.97=VATMK-4030005576521, o=AGENCIJA ZA PLANIRANJE NA PROSTOROT, ou=AGENCIJA ZA PLANIRANJE NA PROSTOROT:4030005576521, sn=Ivanovski, serialNumber=CRT3614794, givenName=Aleksandar, cn=Aleksandar Ivanovski
Date: 2022.05.25 11:11:16 +02'00'

Координатор:
м-р Кристина Николовска, д.и.а.

Kristina Nikolovska
Digitally signed by Kristina Nikolovska
DN: c=MK, 2.5.4.97=VATMK-4030005576521, o=AGENCIJA ZA PLANIRANJE NA PROSTOROT, ou=AGENCIJA ZA PLANIRANJE NA PROSTOROT:4030005576521, givenName=Kristina, sn=Nikolovska, serialNumber=CRT3614619, cn=Kristina Nikolovska
Date: 2022.05.25 11:15:20 +02'00'

Помошник раководител на сектор за ИТ и инфраструктура
м-р Соња Георгиева Депинова, д.г.и.

Sonja Georgieva Depinova
Digitally signed by Sonja Georgieva Depinova
DN: c=MK, ou=VAT - 4030005576521, 2.5.4.97=NTRMK-6067441, o=Agencija za planiranje na prostorot , serialNumber=183345, title=pomosnik rakovoditel na IT i Infrastruktura, sn=Georgieva Depinova, givenName=Sonja, cn=Sonja Georgieva Depinova
Date: 2022.05.30 13:10:54 +02'00'

Агенција за планирање на просторот

Директор

Andrijana Andreeva
Digitally signed by Andrijana Andreeva
Date: 2022.05.31 12:27:15 +02'00'

м-р Андријана Андреева, д.и.а.

Скопје, мај 2022

# УСЛОВИ ЗА ПЛАНИРАЊЕ НА ПРОСТОРОТ

**за изградба на пристапен пат до МХЕЦ Мала Река и 20/10 kV кабелски подземен вод од машинска зграда до приклучна точка во КО Долно Градче, КО Лешки и КО Јастребник,**

## ОПШТИНА КОЧАНИ

На седницата одржана на 11.06.2004 година, Собранието на Република Македонија, го донесе Просторниот план на Република Македонија како највисок, стратешки, долгорочен, интегрален и развоен документ, заради утврдување на рамномерен и одржлив просторен развој на државата, определување на намената, како и уредувањето и користењето на просторот.

Со Просторниот план се утврдуваат условите за хумано живеење и работа на граѓаните, рационалното управување со просторот и се обезбедуваат услови за спроведување на мерки и активности за заштита и унапредување на животната средина и природата, заштита од воени дејствија, природни и технолошки катастрофи.

Со донесувањето на Планот се донесе и Закон за спроведување на Просторниот план на Република Македонија ("Службен весник на Република Македонија", број 39/2004).

Со Законот се уредуваат условите начините и динамиката на спроведувањето на Просторниот план, како и правата и одговорностите на субјектите во спроведувањето на Планот.

Законот за спроведување на Просторниот план на Република Македонија, се заснова врз следните основни начела:

- јавен интерес на Просторниот план на Република Македонија;
- единствен систем во планирањето на просторот;
- јавност во спроведувањето на Просторниот план;
- стратешкиот карактер на просторниот развој на државата;
- следење на состојбите во просторот;
- усогласување на стратешките документи на државата и сите зафати и интервенции во просторот;
- **координација на Просторниот план на Република Македонија, со другите просторни и урбанистички планови и другата документација за планирање и уредување на просторот**, како и со субјектите за вршење на стручни работи во спроведувањето на Планот.

Спроведувањето на Планот подразбира задолжително усогласување на соодветните стратегии, основи, други развојни програми и сите видови на планови од пониско ниво, со Просторниот план.

Според член 4 од овој Закон, Просторниот план, се спроведува со изготвување и донесување на просторни планови на региони, просторни планови на подрачја од посебен интерес, просторен план на општина, на општините во градот Скопје и на Градот Скопје, како и со **урбанистички планови за населените места** и друга документација за планирање и уредување на просторот, предвидена со закон.

За изработка и донесување на плановите од став 2 на овој член, Министерството надлежно за работите на просторното планирање, издава **Решение за Услови за планирање на просторот.**

**Условите за планирање на просторот се наменети за изградба на пристапен пат до МХЕЦ Мала Река и 20/10 kV кабелски подземен вод од машинска зграда до приклучна точка во КО Долно Градче, КО Лешки и КО Јастребник, Општина Кочани.**

Должината на предметната траса изнесува приближно 0,64 km.

Предметната траса ги опфаќа следните катастарски парцели: дел од КП 16910/1, дел од КП 16914, дел од КП 16963, дел од КП 16962, дел од КП 16946, дел од КП 16977, КО Долно Градче, дел од КП 297/1 и КП 297/18 во КО Лешки и дел од КП 1640 во КО Јастребник, Општина Кочани.

**Видот на планската документација да се усогласи со Законот за урбанистичко планирање и Правилникот за урбанистичко планирање.**

Условите за планирање треба да претставуваат влезни параметри и насоки при планирањето на просторот на населбата и поставување на планските концепции и решенија по сите области релевантни за планирањето на просторот, обработени во согласност со Просторниот план на Република Македонија.

***Основни определби на Просторниот план на Република Македонија***

Основната **стратешка определба** на Просторниот план на Републиката е остварување на повисок степен на вкупната функционална интегрираност на просторот на државата, како и **обезбедување услови за значително поголема инфраструктурна и економска интеграција со соседните и останатите европски земји.**

Остварувањето на повисок степен на интегрираност на просторот на Републиката подразбира **намалување на регионалните диспропорции**, односно квалитативни промени во просторната, економската и социјалната структура. Во инвестиционите одлуки, стриктно се почитуваат локационите, техно-економските и критериумите за заштита на животната средина, кои се усвоени на национално ниво. Една од основните цели на Просторниот план се однесува на штедење, рационално користење и заштита на природните ресурси, искористување на погодностите за производство **и лоцирање на активности на простори врзани со местото на одгледување или искористување.**

Меѓу приоритетните определби на Просторниот план е **заштитата на земјодел-ското земјиште, а особено стриктното ограничување на трансформацијата на земјиштето од I - IV бонитетна класа за неземјоделско користење, како и зачувување на квалитетот и природната плодност на земјиштето.**

Во напорите за унапредување на квалитетот на живеењето во Републиката, посебно тежиште се става на **унапредувањето и заштитата на животната средина.** Состојбата на животната средина и еколошките барања се битен фактор на ограничување во планирањето на активностите, заради што е неопходна процена на влијанијата врз животната средина. Посебно значење имаат заштитата и промоцијата на вредните природни богатства и поголемите подрачја со посебна намена и со природни вредности, важни за биодиверзитетот и квалитетот на животната средина, како и заштитата и промоцијата, или соодветниот третман на културното богатство согласно со неговата културолошка и цивилизациска важност и значење.

***Природни и климатски карактеристики***

Природните карактеристики на едно подрачје представуваат збир на вредности и обележја создадени од природата, а без учеството и влијанието на човекот во нив спаѓаат географската и геопрометната положба на подрачјето, релјефните карактеристики, геолошки, сеизмички, педолошки и климатски карактеристики.

Условите за планирање на просторот се наменети за предметната локација во КО Долно Градче, КО Лешки и КО Јастребник, Општина Кочани, која се наоѓа северно од населено место Кочани на надморска височина од 480-500 метри.

Досегашните набљудувани интензитети зборуваат дека е регистрирана максимална јачина на земјотресите до $8^0$ по Меркалиевата скалата на пошироката територија со што истата припаѓа во сеизмички опасни зони.

Според географската положба, овој предел е изложен на влијанијата на **континентално-субмедитеранската клима**. Тоа е типично транслационо подрачје и во него се комбинираат влијанијата на субмедитеранската и источно континенталната клима. При тоа, за климата во оваа општина од големо значење е нејзината диспозитивна положба помеѓу двете грамадни маси - Осоговските Планини и Плачковица, како и конфигурацијата на самата Кочанско-Виничка Котлина, која што е широко отворена кон запад, а од сите страни е оградена со високи планини. На тој начин, Котлината, каде што припаѓа и предметната локација, е заштитена од директното влијание на северните воздушни маси со планинскиот масив Осогово, и од директните јужни влијанија со планинскиот масив Плачковица.

Покрај географската ширина, надморската висина и пробивот на топол воздух по долината на р.Брегалница откај Повардарието, врз климата во околината влијаат и други фактори кои незначително ја модифицираат. Поголемата надморска висина и близината на Осоговските Планини придонесуваат летните горештини да бидат поретки во овој крај. Климата е карактеристична по тоа што тука се судираат две различни струења. Имено, по текот на р.Брегалница, продира во реонот изменето медитеранска клима, а откај Плачковица и Голак пробива континентална клима. Влијанијата на овие две климатски струења се гледаат и преку одгледувањето на некои земјоделски култури, на пример: афион, ориз, тутун и др., карактеристично за медитеранската клима: рж, овес, овошни насади, карактеристично за континенталната клима.

Ветровите се исто така честа појава во овој регион. Застапени се ветровите од сите 8 правци со доминација на ветровите од југозападен правец и од североисточен правец. Југозападниот ветар е со просечна честина од 155‰. средна брзина од 2,2m/s и максимална јачина од 8 бофори. Втор по зачестеност е северниот ветар со просечна честина 110‰ и брзина 2,1m/s и максимална јачина од 8 бофори.

Просечно годишно на овој простор паѓаат 516,1mm врнежи, и тоа најмногу во ноември месец 60,2mm, а најмалку во септември со 32,1mm. Мразниот период изнесува 148 дена, просечно последниот пролетен мразен ден е 30.03, а апсолутен краен пролетен мраз е забележан 28.04.1984 год. Првиот есенски мраз просечно се

# Местоположба на локацијата и ружа на ветрови

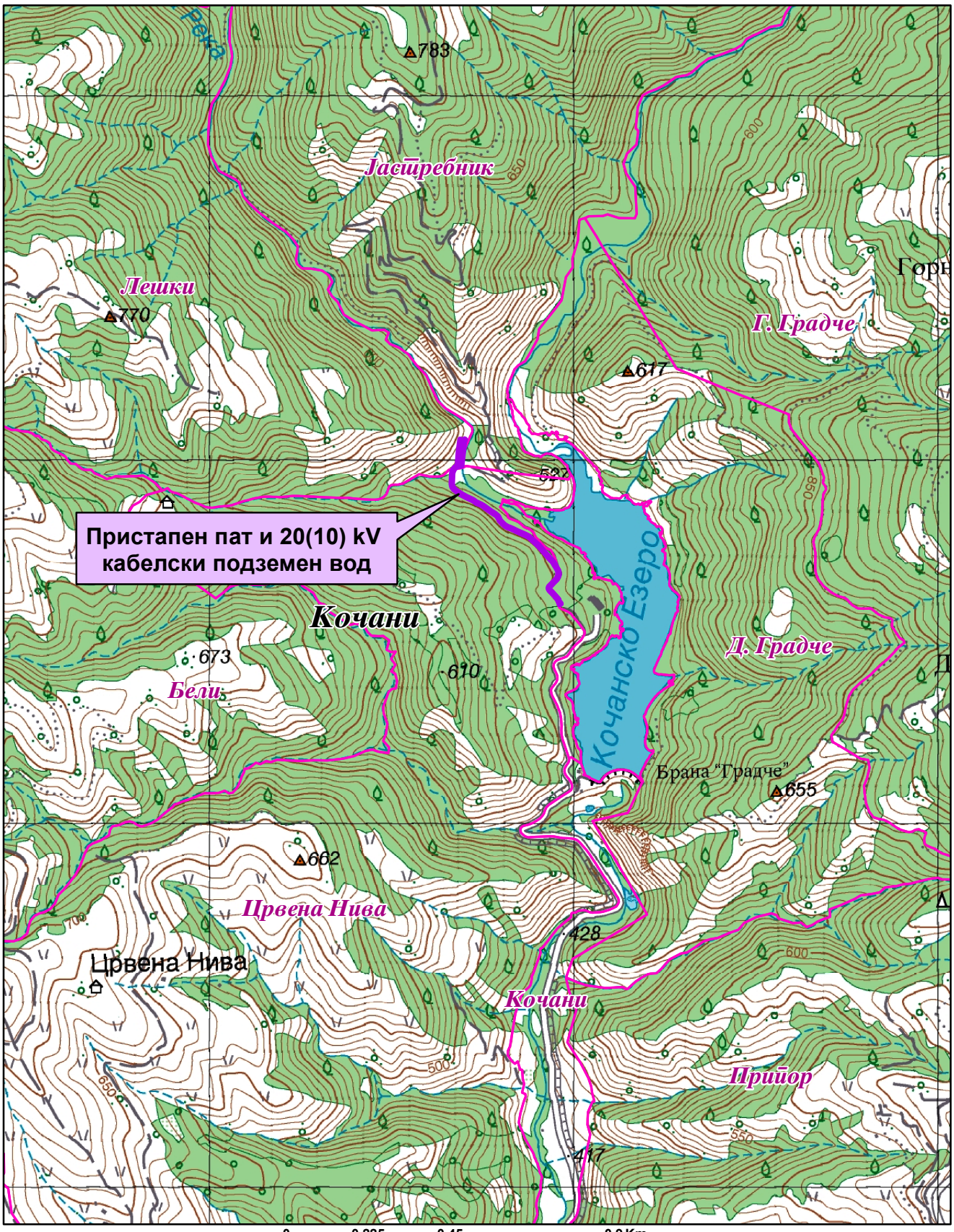


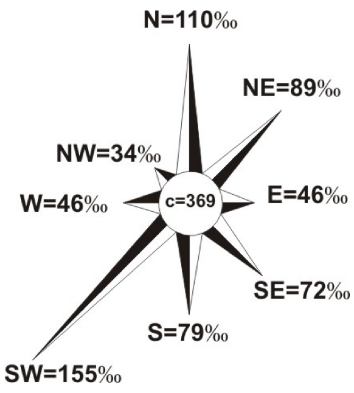


Општинска граница

Катастарска граница

јавува 3.11, а апсолутен почеток на мразниот период е забележан на 7.10.1971 год. Бројот на денови со снег е 18. Магливи денови во овој простор има само околу 6 дена годишно. Просечен број на денови кога паѓа град е 19 дена. Ведри денови има годишно 80, облачни денови 150 и тмурни денови 135. Влажноста на воздухот изнесува 70%, најголема е во декември месец со 81%, а најмала во јули месец со 60%. Просечно годишната температура на воздухот е 13$^0$C, а годишна амплитуда е 22,1$^0$C среден годишен минимум на температурата е 6,5$^0$C, каде што јануари е најладен со -3,2$^0$C, и најтопол јуни со 15$^0$C. Средногодишен максимум е 18,6$^0$C јануар со 5,3$^0$C и јули со 29,9$^0$C. Апсолутен максимум е забележан 8.7.1988 год од 41,2$^0$C, а апсолутен минимум е забележан на 26.1.1963 год од -22,6$^0$C.

Податоците се од мерна станица Кочани.

***Економски основи на просторниот развој***

Концептот на планиран развој и просторна разместеност на производните и услужни дејности во Просторниот план на Република Македонија се темели на дефинираните цели на економскиот развој во "Националната стратегија на економскиот развој", определбите за рационално користење на потенцијалите и погодностите на развојот, поставеноста на системот на населби, како и политиката за порамномерна и порационална просторна организација на економските дејности.

Според економската структура, фазата од развојот во која се наоѓа економијата, степенот на расположивоста на факторите, економските состојби и економската позиција на државата во светот, идниот развој на македонската економија е детерминиран од насоките и комбинацијата на инвестициите со другите развојни фактори.

Концепцијата на просторната организација на производните и услужни дејности поаѓајќи од објективните фактори, пазарните услови, доминацијата на приватната сопственост во економскиот систем и одлуките на државните и локалните органи, се остварува како комбинација на концентрацијата на стопанството на одделни места и дисперзија во просторот кои се комплементарни приоди во развојот и просторната разместеност на економските дејности.

Со разместувањето на економските дејности и со агломерирањето на населението во просторот, се формираат центри-полови на развојот како што е Градот Кочани со гравитационо влијание врз просторот за кој се наменети Условите за планирање.

Половите на развој ги формираат оските на развојот. Со Просторниот план на Република Македонија дефинирани се пет оски на развој од кои релевантна за Општината на чиј простор се наоѓа локацијата за која се наменети Условите за планирање е "Јужната развојна оска" која досега е ретко споменувана, но во иднина со ефектуирањето на сите претпоставки за развој, ќе го потврдува своето значење. Оваа развојна оска ги поврзува градовите: Струга - Охрид - Ресен - Битола - Прилеп - Кавадарци - Неготино - Штип – Кочани - Делчево и продолжува кон Благоевград во Р Бугарија, а на запад продолжува кон Елбасан во Р Албанија.

Развојните оски имаат значајна улога во просторната организација, а во прв ред за модернизација на патиштата, за изградбата на далекуводи, гасоводи итн., со што ќе се создадат предуслови за поттикнување на развојот на вкупната економија во Регионот и интегрален просторен развој на Државата.

При спроведувањето на стратегијата за организација и користење на просторот за лоцирање на производните и услужни дејности, решенијата во просторот треба да овозможат поголема атрактивност на просторот, заштита на природните и создадени ресурси и богатства, сообраќајно и информатичко поврзување, локациона флексибилност и почитување на факторите на развојот.

**Изградбата на пристапен пат до МХЕЦ Мала Река и 20/10 kV кабелски подземен од машинска зграда до приклучна точка во КО Долно Градче, КО Лешки и КО Јастребник, Општина Кочани, ќе овозможи подобрување на инфраструктурните услови во ова подрачје.**

**Согласно определбите на Просторниот план на Република Македонија, идниот развој и разместеноста на производните и услужни дејности треба да базира на примена на принципите и стандардите за заштита на животната средина, особено превенција и спречување на негативните влијанија на економските активности врз животната и работна средина.**

***Користење и заштита на земјоделско земјиште***

**Зачувувањето, заштитата и рационалното користење на земјоделското земјиште** е основна планска определба и главен предуслов за ефикасно остварување на производните и другите функции на земјоделството, а конфликтните ситуации кои ќе произлегуваат од развојот на другите стопански и општествени активности ќе се решаваат врз основа на критериуми за глобална општествено-економска рационалност и оправданост со што ќе се постигнат следните зацртани цели:

- Запирање на тенденциите на прекумерна и стихијна пренамена на плодните површини во непродуктивни цели;
- Зголемување на продуктивната способност на земјоделското земјиште и подобрување на структурата на обработливите површини во функција на поголемо производство на храна;
- Привремено или трајно исклучување од процесот на производство на храна на терените каде концентрацијата на токсични материи од сообраќајни коридори во земјиштето, воздухот и водата се над дозволените норми;
- Рекултивирање и враќање на деградираното земјиште во земјоделска намена со мелиоративни и агротехнички зафати;
- Искористување на компаративните предности и погодности на одделни подрачја и стопанства за повисок степен на финализација и задоволување на потребите на преработувачките капацитети и нивна ориентација кон извоз;
- Обезбедување на материјални и други услови за дефинирање и реализација на програмата за реонизација на земјоделското производство поради

рационално искористување на сите природни ресурси, човечки потенцијали и индустриско-преработувачки капацитети;

– Примена на мерки за одржлив развој, кои подразбираат: поголема употреба на природни ѓубрива, контролирана употреба на вештачки ѓубрива во склад со потребата на растенијата односно врз основа на стручни анализи, употреба на т.н еколошки ѓубрива, примената на т.н. систем капка по капка.

Согласно просторниот план на Република Македонија просторот на Републиката е поделен во **6 земјоделско стопански реони и 54 микрореони**. **Предметната локација припаѓа на Источен реон со 8 микрореони.**

При изработка на планската документација, неопходно е воспоставување и почитување на ефикасна контрола на користењето и уредувањето на земјиштето и утврдување на нормите и стандарди за градба. Меѓу приоритетните определби на Просторниот план е заштитата на земјоделското земјиште, а особено стриктното ограничување на трансформацијата на земјиштето од I-IV бонитетна класа за неземјоделско користење, како и зачувување на квалитетот и природната плодност на земјиштето.

Пренамената на земјоделското земјиште се регулира со Законот за земјоделско земјиште. Доколку при изработка на планската документација се зафаќаат нови земјоделски површини, надлежниот орган за одобрување на планските програми веднаш по заверка на истите до Министерството за земјоделство, шумарство и водостопанство поднесува барање за согласност за трајна пренамена на земјоделско земјиште во градежно.

***Водостопанство и водостопанска инфраструктура***

Планирањето и реализирањето на активностите за подобрување на условите за живот во Република С.Македонија треба да се во корелација со концептот за одржлив развој, кој подразбира рационално користење на природните и создадените добра. Одржливиот развој подразбира користење на добрата во мерка која дозволува нивна репродукција, усогласување на развојните стратегии и спречување на конфликти во сите области на живеење. Стратегијата за користење на водата и развој на водостопанството е условена од фактот дека Републиката е сиромашна со вода поради што треба рационално да се користи и троши. Колку водите во одреден простор може да се сметаат за „воден ресурс” зависи од можноста за нивно искористување, односно од можноста за реализирање на водостопански решенија со кои водите ќе се искористат за покривање на потребите од вода за населението, земјоделството, индустријата и заштитата на живиот свет. Водата како „ресурс” ја има многу помалку од „присутните води”.

Со Просторниот план на Република Македонија на територијата на Републиката дефинирани се 15 водостопански подрачја (ВП): ВП „Полог”, „Скопје”, „Треска”, „Пчиња”, „Среден Вардар”, „Горна Брегалница”, „Средна и Долна Брегалница”, „Пелагонија”, „Средна и Долна Црна”, „Долен Вардар”, „„Струмичко Радовишко”, „Охридско - Струшко”, „Преспа“ и „Дебар”. Оваа поделба овозможува пореално да се согледаат расположивите и потребните количини на вода за одреден регион.

Трасите на пристапниот пат до МХЕЦ Мала Река и 20/10 kV кабелски подземен вод од машинска зграда до приклучна точка во КО Долно Градче, КО Лешки и КО Јастребник, Општина Кочани, се наоѓа во водостопанското подрачје (ВП) „Средна и Долна Брегалница" кое го опфаќа сливот на реката Брегалница, од браната Калиманци до вливот во реката Вардар. На ова ВП припаѓаат сливовите на реките: Оризарска, Злетовска, Св. Николска, Осојница, Зрновка, Козјачка и Лакавица.

ВП „Средна и Долна Брегалница" е сиромашно со вода. За сливот на реката Брегалница специфичното истекување мерено кај водомерната станица „Берово" изнесува 11,8 l/s/km$^2$, додека на водомерните станици „Очи Пале" изнесува 5,9 l/s/km$^2$ и на в.с. „Штип" изнесува 4,1 l/s/km$^2$. (За споредба - во сливот на река Радика q= 26,2 l/s/km$^2$, за река Треска q= 12,9 l/s/km$^2$).

Од вкупно регистрирани 4.414 извори во Републиката во ова ВП регистрирани се 255 извори, но ни еден не е регистриран како извор со значајна издашност.

Друг значаен ресурс се подземните води кои најчесто се одликуваат со висок квалитет на водата, имаат големо значење во обезбедувањето на потребните количини на вода, но не се доволно истражени. Посебен вид на подземни води се термалните, термоминералните и минералните води од кои во со значаен квалитет и капацитет, се забележани на просторот Истибања - Кочани - Штип.

За целосно искористување на потенцијалот на водотеците (хидроенергетски, за водоснабдување на населението и индустријата и за наводнување) во ВП „Долна и Средна Брегалница" изградени се акумулациите Градче (Кочанско Езеро) на Кочанска Река, Пишица на реката Пишица, Мантово на р. Лакавица и Мавровица на р. Мавровица. За идниот период се предвидува изградба на акумулациите: Јагмулар на реката Брегалница,Речане на Оризарска Река и Баргала на Козјачка Река.

Трасите на инфраструктурните објекти се наоѓаат во сливот на акумулацијата Градче (Кочанско Езеро) на Кочанска Река. Заради значењето и важноста на акумулациите како постојан изворник на вода, секој субјект е должен во текот на своите активности да се однесува внимателно и рационално во користењето на водите, да го спречува загадувањето на водите и да избегнува активности кои може да предизвикаат негативни ефекти во сливното подрачје на акумулацијата. Во сливот на акумулацијата забрането е да се изведуваат работи кои би можеле да ги сменат природните услови поради што би можело да дојде до лизгање на теренот, појава на ерозија или создавање на суводолици и порои.

### *Енергетика и енергетска инфраструктура*

Од аспект на **енергетиката и енергетската инфраструктура** со Просторниот план на Република Македонија се дефинираат состојбите, потребите и начините на задоволување на потрошувачката на разните видови на енергија во Републиката. При тоа приоритет се дава на намалување на увозната зависност на енергенти и енергија, односно задоволување на потрошувачката со домашно производство.

Според статистичките податоци последниве години во Републиката над 30% од потрошената електрична енергија е од увозно потекло за што се одвојуваат големи девизни средства. Зголемената потрошувачка на енергетски горива ја

наметнува потребата од подобрувањето на енергетската ефикасност. Европската регулатива "Европа 2020" за паметен, одржлив и сеопфатен развој предвидува мерки за намалување на емисиите на издувни гасови, зголемување на користењето на обновливи извори на енергија и зголемување на енергетската ефикасност. Имплементирањето на овие мерки, ќе придонесе за подобра односно поквалитетна иднина за следните генерации, отворање на нови работни места, а истовремено се обезбедуваат услови за одржлив развој. Со рационално искористување на енергетските извори им се овозможува на идните генерации да имаат ресурси за сопствен раст и развој.

Размената на електрична енергија помеѓу балканските електроенергетски системи (чии земји најчесто се увозници) е многу значајен фактор за натамошниот развој. Електроенергетските системи на балканските земји треба да бидат поврзани со конективни водови кои што нема да преставуваат тесно грло во трансмисија на потребните количини на електрична моќност. Републиката досега има 400 kV конективни водови со Грција (кон Солун и Лерин) и Косово (Косово-Б) и кон Бугарија (Црвена Могила) а во план е градбата на вод кон Албанија. Планираната, со Просторниот план на Република Македонија, траса на водот од Скопје5 кон Србија е сменета и изграден е водот Штип-Србија.

Предвидената траса за **изградба на пристапен пат до МХЕЦ Мала Река и 20/10 kV кабелски подземен од машинска зграда до приклучна точка во КО Долно Градче, КО Лешки и КО Јастребник, Општина Кочани** нема конфликт со постојните и планирани преносни и конективни водови. Така постојниот 110kV вод Штип-Кочани-Македонска Каменица минува на 3km јужно од оваа траса.

Градбата и ставањето во функција на МХЕЦ ги подобрува перформансите на електроенергетската мрежа, го намалува увозот на електрична енергија и емисиите на стакленички гасови.

***Гасовод***

**Природниот гас**, со сегашната потрошувачка, малку е застапен во енергетскиот сектор во Републиката. Со негова зголемена употреба се воведува еколошки поприфатливо гориво кое со својот хемиски состав и висока калорична моќ, претставува одлична замена за нафтата, нејзините деривати, јагленот и другите цврсти и течни горива. Природниот гас испушта помалку штетни материи во однос на другите енергенти, заради што аерозагадувањето е сведено на минимум.

Изграденият крак Жидилово-Скопје е дел од меѓународниот транзитен гасоводен систем Русија-Романија-Бугарија-С.Македонија. Се планира во идниот период доизградба на гасоводната мрежа во Републиката и поврзување со мрежите на соседните држави што ќе овозможи зголемување на сигурноста во снабдувањето на сите региони во Републиката но и урамнотежување на потрошувачката во текот на целата година.

Со натамошната доизградба на гасоводниот систем се изгради делницита-1 (Клечовци-Штип-Неготино) со што се овозможија поволни услови за развој на гасоводната мрежа во овој регион.

При проширувањето и натамошната доизградба на гасоводниот систем се планира да се изградат делницата-3 Чвор Исток-Радовиш-Хамзали и делница-9

Вршаково-Кочани-Разловци. Коридорот на планираниот гасовод од делницата-9 ќе минува на 6km јужно од оваа локација.

### *Население*

Утврдувањето на концептот на просторната организација, уредувањето и користењето на територијата на Републиката, а во контекст на тоа и стопанската структура, зависи од развојот, структурните промени и просторната дистрибуција на **населението**.

Врз основа на прогноза за бројот, структурата, темпото на растежот, критериумите за разместување и подвижноста, треба да се покаже просторно-временската компонента на остварување на идната организација и уредување преку демографскиот аспект.

Демографските проекции, кои на планирањето му даваат нова димензија, покажуваат или треба да покажат, како во иднина ќе се формира населението, неговиот работен контингент (работна сила) и домаќинствата и како треба да придонесат кон сестрано согледување на идната состојба на населението како производен дел, потрошувач и управувач - креатор.

Тргнувајќи од определбата дека **популациската политика преку систем на мерки и активности** треба да влијае врз природниот прираст, се оценува дека за обезбедување на плански развој и излез од состојбата на неразвиеност се наметнува водењето активна популациска политика во согласност со можностите на социо-економски развој на Републиката. Во овие рамки треба да се води единствена популациска политика со диференциран пристап и мерки по одделни подрачја, со цел да се постигне **оптимализација во користењето на просторот и ресурсите,** хуманизација на условите за семејниот и општествениот живот на населението, намалување на миграциите, како и создавање на услови за порамномерен регионален развој на Републиката.

Како демографска рамка, населението е значајна категорија која треба да се има во предвид при апроксимацијата на потенцијалните работни ресурси и потенцијалните потрошувачи и корисници на сите видови услуги.

### *Урбанизација и мрежа на населби*

**Урбанизацијата** како сложен, динамичен процес треба да претставува основна рамка и влијателен фактор во насочувањето на долгорочниот просторен развој на Република С.Македонија.

Просторниот план во делот на населби и систем на населби се залага за премин од квантитативна во квалитативна фаза на урбанизација во која ќе бидат интензивирани позитивните промени во просторно-физичкиот и функционален развој на населените места и инфраструктурната екипираност на просторот.

Основните плански определби за развој на населбите во планскиот период се залагаат за сеопфатен и значително порамномерно распределен просторен развој кој, во најголем дел ќе се одвива во рамките на полицентричен, хиерархиски избалансиран систем на населени места. Во таквиот систем посебен акцент се става врз забрзан развој на помалите урбани и руралните населби, особено оние во градските окружувања, како и населбите од ридско-планински, карактер, погранични и недоволно развиени населби.

Насоките на Просторниот план се залагаат за:

- Развој на пограничните руралните населби под непосредно влијание на најблиските градски центри со кои ќе бидат и непосредно инфраструктурно поврзани со што ќе се овозможи и повисок степен на искористување на природните погодности;
- Зголемено ниво на функционална и комунална опременост и планско уредување на селските населби, подобрување на локалната инфраструктура;
- Создадавање услови за рехабилитација и афирмирање на руралниот начин на живеење преку **инфраструктурно екипирање** на селските населби.

**Иницијативата за изградба на пристапен пат до МХЕЦ Мала Река и 20/10 kV кабелски подземен од машинска зграда до приклучна точка во КО Долно Градче, КО Лешки и КО Јастребник, Општина Кочани,** ќе предизвика позитивни импулси и ефекти врз целото непосредно окружување од аспект на **повисока организација, инфраструктурна опременост и уреденост на просторот**, доколку е базирана врз принципите на одржлив развој и се одликува со максимално почитување и вградување на нормативите и стандарди за заштита на животната средина.

***Домување***

Од неколкуте основни функции во населбите, **домувањето** е најголем потрошувач и корисник на просторот, основна содржина на населбите и основен елемент на просторното и урбанистичко планирање. Домувањето општо, а станбената изградба посебно е битна компонента на социјалниот и општествениот развој, организација и уредување на просторот и подигнување на животниот стандард на населението.

Основните цели на Просторниот план во областа на домувањето се во функција на оптимална проекција на станбениот простор, а се однесуваат на:

- обезбедување стан за секое домаќинство,
- подобрување на станбениот стандард,
- **изградба на адекватна инфраструктура во функција на поквалитетен стандард на домување,**
- асеизмичност во градбата,
- замена на субстандардниот станбен фонд и изнаоѓање модуси и дефинирање на критериуми за надминување на појавата на бесправна изградба.

Современата технологија, автоматизација и модернизација навлегува во сите пори на современиот живот, па оттаму предизвикува битни трансформации и во станот, кои квалитативно го менуваат традиционалниот тип на домување и станот.

Порастот на животниот стандард и порастот на културата на домувањето доведуваат до постојано зголемување на површината на станот, подобрување на внатрешната организација и распоред, како и квалитативно подигнување на **комуналната опременост на станот.**

Во тој контекст оваа иницијатива **за изградба на пристапен пат до МХЕЦ Мала Река и 20/10 kV кабелски подземен од машинска зграда до приклучна точка во КО Долно Градче, КО Лешки и КО Јастребник, Општина Кочани,** овозможува понуда на услуги во функција на поквалитетен стандард на домување во случајов **снабдување на домаќинствата со квалитетна вода за пиење и за производство на електрична енергија** кои ќе се користат за потребите во стопанството и во зоните со намена домување во населените места.

***Јавни функции***

Просторната дистрибуција и функционалната организација на јавните функции (*образование, здравство, социјални грижи, наука, култура и физичка култура*) е директна последица на разместеноста, големината и степенот на населбите, односно агломерациониот систем. Во третманот на развојот на споменатите дејности карактеристично е што тие се условени со низа фактори од економската, социјалната и другите сфери.

Организацијата на јавните функции, согласно планираната мрежа на населби, поаѓа од постојната мрежа на јавните функции во регионот под претпоставка дека идниот развој на истите ќе се развива во согласност со економските, институционалните и други промени во него.

Организирање на мрежата на јавните функции овозможува:

- достапност на функциите до сите граѓани во регионот;
- **воедначен квалитет на пружените услуги**;
- активно учество на граѓаните во организација на работата на јавните функции;
- прилагоденост на програмата на јавните служби на локалните карактеристики како и можност за избор на модалитет и вид на услуга;

Локацијата наменета за **изградба на пристапен пат до МХЕЦ Мала Река и 20/10 kV кабелски подземен од машинска зграда до приклучна точка во КО Долно Градче, КО Лешки и КО Јастребник, Општина Кочани,** е надвор од урбаниот опфат на најблиските населби така што **нема препораки и обврски за организација на јавни функции на просторот**, што значи дека се исклучени и можностите за било каков конфликт помеѓу два типа на функции.

***Индустрија***

Развојот и просторната разместеност на индустријата претставува значаен фактор и движечка сила за поттикнување на развојот на вкупната економија и модернизација на другите области од економскиот и општествениот живот. Ефикасното и успешно спроведување на насоките и определбите за поттикнување на развојот на индустриските дејности и нивно рационално разместување во просторот ги детерминираат позитивните промени и во другите сегменти на економијата: пораст на вработеноста, зголемување на бруто домашниот производ, подобрување на животниот стандард и др.

**Со планскиот и организиран начин на ширење на инфраструктурата** и создавањето на други погодни услови за локација на производни капацитети во

просторот околу општинските центри и во поширокиот рурален простор, се обезбедуваат основи врз кои може да се очекува остварување на просторна разместеност на индустријата, преку моделот на концентрираната дисперзија.

Во планскиот период, индустриското производство се очекува да биде застапено во сите општини и да остварува растеж кој ќе придонесе за зголемување на вработувањето, подобрување на условите за живеење на граѓаните на поширокиот простор на земјата.

**Изградбата на пристапен пат до МХЕЦ Мала Река и 20/10 kV кабелски подземен од машинска зграда до приклучна точка во КО Долно Градче, КО Лешки и КО Јастребник, Општина Кочани, ќе биде во функција на унапредување на енергетскиот сектор.**

***Сообраќај и врски***

Комуникациската мрежа на Република С.Македонија, сочинета од повеќе комуникациски потсистеми, е етаблирана преку системот за сообраќај и врски врз чија основа, помеѓу другото, се темели и организацијата на просторот на државата. Комуникациските системи во Републиката, кои се од особено значење за развојот на стопанските активности, се очекува да се подобруваат, унапредуваат и да се развиваат во две насоки на развој на комуникациите:

- екстерното поврзување на државата (стратешки коридори);
- интерното поврзување во државата (регионални и локални потреби).

Основа за *екстерното поврзување* на државата се дефинираните комуникациски коридори согласно меѓународните конвенции и препораки, што воедно се и основа за ориентација кон европските и балканските определби за економски и технолошки комуникации, што е од особено значење за извозот.

Основата за *интерното поврзување* во државата односно планирање и развој на патната мрежа на Државата се базира на категоризација на патиштата, на стратешки дефинирани меѓународни коридори за патен сообраќај, на досега изградената европска патна мрежа-ТЕМ со "Е" ознака на патиштата, на досега изградената магистрална и регионална патна мрежа, како и на определбите од долгорочната стратегија за развој.

Мрежата на патишта "Е" ознака што ги дефинира меѓународните коридори за патен сообраќај низ Републиката се: **Е-65, Е-75, Е-850, Е-871**.

Според Просторниот план на Република Македонија, автопатската и магистрална патна мрежа релевантна за предметниот простор е:

- **Е-65** - што се поклопува со делови од магистралните патишта М-3, М-4 и М-5 - (СР-Блаце-Скопје-Тетово-Кичево-Требеништа-Охрид-Битола-Меѓитлија-ГР) - коридор за патен сообраќај во насока север-југ
- **М-5** - (Крстосница Подмоље-Охрид-Ресен-Битола-Прилеп-Велес-Бабуна-крстосница Отовица-Штип-Кочани-Делчево-БГ-Звегор), со (Крак Битола-крстосница Кукуречани-ГР-Меѓитлија)

Врз основа на **Одлуката за категоризација на државните патишта** („Службен весник на Република Македонија" број 133/11, 150/11 и 20/12) овој магистрален патен правец се преименува со ознаката:

- **А3** - Крстосница Требениште-врска со А-2-крстосница Подмоље-Охрид-Косел-Ресен-Битола-Прилеп-Велес-Штип-Кочани-Делчево-граница со Бугарија-(граничен премин Рамна Нива), делница Битола-крстосница Кукуречани-граница со Грција-граничен премин Меџитлија-делница Косел-врска со А-3-Охрид-граница со Албанија-граничен премин Љубаништа.

Во идната патна мрежа на Републиката, основните патни коридори ќе ги следат веќе традиционалните правци во насока север-југ (коридор 10), односно исток-запад (коридор 8), што се вкрстосуваат во просторот помеѓу градовите: Скопје, Куманово и Велес. На тој начин дел од магистралните патишта во Републиката ќе формираат три основни патни коридори, што треба да се изградат со технички и експлоатациони карактеристики компатибилни со системот на европските автопатишта (ТЕМ):

- север-југ: М-1 (Србија - Куманово - Велес - Гевгелија - Грција),
- исток-запад: М-2 и М-4 (Бугарија-Крива Паланка-Куманово-Скопје-Тетово-Струга-Албанија и крак Скопје - Србија),
- исток-запад: М-5 (Бугарија - Делчево - Кочани - Штип - Велес -Прилеп - Битола - Ресен - Охрид- Требениште - М4 (крак Битола -граница со Грција).

На автопатската и магистралната патна мрежа се надоврзуваат ***регионалните патишта***, што заедно со локалните категоризирани патишта ќе ја сочинуваат патната мрежа на Републиката.

Релевантен регионален патен правец за предметната локација, според Просторниот план на Република Македонија, влегува во групата на **регионални патишта "Р1"** и е со ознака:

- **Р1309** - (Зрновци-спој со Р2334-Кочани-врска со А3-Пониква-Злетово-Лесново-Пробиштип-врска со Р1205).

Динамиката за реализација на мрежата, што ќе овозможи целосно опслужување на Републиката, ќе биде во функција на сообраќајните потреби (очекуваниот обем на сообраќајот), потребите за интеграција во европскиот патен систем, како и економската моќ на државата, а трасите на меѓународните и магистралните патишта, задолжително ќе поминуваат надвор од населените места и се предлага да се решаваат со денивелирано вкрстосување со останатата патна мрежа.

**При планирање да се почитува Законот за јавни патишта** („Службен весник на Република Македонија" број 84/08, 52/09, 114/09, 124/10, 23/11, 53/11, 44/12, 168/12, 163/13, 187/13, 39/14, 42/14, 166/14, 44/15, 116/15, 150/15, 31/16, 71/16 и 163/16).

***Железнички сообраќај***: Концепцијата за развој на **железничкиот систем** базира на потребата за модернизација и проширување на железницата во целина, како и поврзување на железничката мрежа на Републиката со соодветните мрежи на Република Бугарија и Република Албанија.

Железничката мрежа на Републиката, во планскиот период, треба да ја сочинуваат: магистрални железнички линии од меѓународен карактер, регионални линии и локални линии.

1. Магистрални железнички линии од меѓународен карактер:

- СР- Табановце-Скопје-Гевгелија-ГР 213,5 km

- СР - Блаце-Скопје 31,7 km
- СР -Кременица-Битола-Велес 145,6 km
- БГ -Крива Паланка-Куманово 84,7 km
- АЛ-Струга-Кичево-Скопје 143,0 km

Покрај постојните врски Табановце и Блаце на север, односно Гевгелија и Кременица на југ, ќе се изврши и соодветно поврзување на исток кон Република Бугарија, односно на запад кон Република Албанија, со што ќе се овозможи целосно интегрирање на македонскиот железнички систем со соодветните системи на соседните држави.

Во планскиот период меѓудругото, се очекува развој на интегралниот транспорт, односно техничко-технолошкото доопремување на Македонските железници за извршување на задачите и за вклучување во меѓународниот сообраќај, што е во согласност со стратегијата на развојот на железничкиот сообраќај и со реалните можности на Државата.

***Воздушен сообраќај:*** Воздушните патишта во Државата се интегрален дел од европската мрежа на воздушни коридори со ширина од 10 наутички милји во кои контролирано се одвиваат прелетите над територијата на државата.

Примарната аеродромска мрежа треба да ја сочинуваат вкупно 4 аеродроми за јавен воздушен сообраќај, и тоа во Скопје, Охрид, Струмица и Битола. Аеродромот во Скопје е оспособен за прием и опрема на интерконтинентални авиони, аеродромот во Охрид е реконструиран во повисока-II категорија, а новите аеродроми што се предвидуваат во Струмица и Битола се предвидени да бидат со доминантна намена за карго транспорт на стоки.

Секундарната аеродромска мрежа се предлага да ја сочинуваат сегашните 5 реконструирани и технички доопремени спортски аеродроми и вкупно 15 аеродроми за стопанска авијација, од кои 7 нови. Покрај тоа треба да се уредат и околу 20 терени за дополнителен развој на воздухопловниот спорт и туризам во согласност со меѓународните прописи за ваков вид на аеродроми.

***Радиокомуникациска мрежа и антенски системи***

Радиокомуникациска мрежа е јавна електронска комуникациска мрежа со која се обезбедува емитување, пренос или прием на знаци, сигнали, текст, слики и звуци или други содржини од каква било природа преку радиобранови. Основни елементи на примопредавателниот систем се: антените, антенските столбови, водови, засилувачи и друго.

Јавните електронски комуникациски мрежи треба да се планираат, поставуваат, градат, употребуваат и слично под услови утврдени со Законот за електронските комуникации, прописите донесени врз основа на него, прописите за просторно и урбанистичко планирање и градење, прописите за заштита на животната средина, нормативите, прописите и техничките спецификации содржани во препораките на Европската Унија.

Изложеноста на јавноста на нејонизирачко електромагнетно зрачење со пуштањето во работа на антенски систем не треба да ги надминува вредностите пропишани со Упатството за гранични вредности при изложеност на нејонизирачко зрачење издадено од Меѓународна комисија за заштита од

нејонизирачко зрачење (ICNIRP – International Commission on Non-Ionizig Radiation Protection). Агенцијата за електронски комуникации врши контрола со мерење на нејонизирачкото електромагнетно зрачење, со цел да ја утврди усогласеноста на антенските системи со граничните вредности.

Оператори на мобилната телефонија во Републиката се М-Телеком, А1 Македонија, Телекабел и Лајкамобајл. Тие во своите секојдневни развојни активности вршат:

- Квалитетно мрежно покривање со мобилен сигнал на:
    - региони, општини, населени места,
    - подрачја од јавен интерес (културно-историски, спортски, стопански, индустриски, погранични зони и др.),
    - сообраќајна и транспортна инфраструктура.
- Подготовка на проекти за развој на мрежата согласно постоечката инфраструктура на теренот.
- Усогласување на развојните планови со одделни институции на државата (министерства, управи и сл.).

Целиот овој регион, покриен е со сигнал на мобилна телефонија на мобилните оператори.

***Кабелска електронска комуникациска мрежа*** - се користи за дистрибуција на јавни електронски комуникациски услуги до крајниот корисник. Пристапниот дел на мрежата е изграден од кабли (од бакарни парици, коаксијални, хибридни коаксијално-оптички и/или оптички) и придружни дистрибутивни и изводни точки: канали, цевки, кабелски окна/шахти, надворешни ормари и др.

Јавната кабелска електронска комуникациска мрежа и придружните средства треба да се планираат, проектираат, поставуваат и градат на начин кој нема да ја попречува работата на другите електронски комуникациски мрежи и придружни средства, како ни обезбедувањето на другите електронски комуникациски услуги.

Изградбата на јавните електронски комуникациски мрежи и придружни средства треба да се обезбеди:

- заштита на човековото здравје и безбедност,
- заштита на работната и животната средина,
- заштита на просторот од непотребни интервенции,
- заштита на инфраструктурата на изградените јавни електронски комуникациски мрежи,
- унапредување на развојот и поттикнување на инвестиции во јавните електронски комуникациски мрежи со воведување на нови технологии и услуги, а особено со воведување на следни генерации на јавни електронски комуникациски мрежи.

АД "Македонски Телекомуникации" и останатите оператори за своите корисници обезбедуваат широк опсег на услуги како што се: говорни услуги (вклучувајќи услуги со додадена вредност), услуги за пренос на податоци, пристап до Интернет, мобилни комуникациони услуги, јавни говорници и др. Комуникациските услуги се обезбедуваат врз основа на добро воспоставената електронска комуникациска мрежа со примена на најсовремени технологии.

Телефонските корисници во ова подрачје во електронско комуникацискиот сообраќај приклучени се преку телефонската централа во **Кочани**.

Операторите на јавна кабелска електронска комуникациска мрежа треба да обезбедат можност за широкопојасен пристап до услуги (broadband) со големи брзини на: 100% од домаќинствата покриени со мрежата на операторот со можност за пристап до јавната комуникациска мрежа со брзина на пренос од 30 Mbps и најмалку 50% од домаќинствата покриени со мрежата на операторот со можност за пристап до јавната комуникациска мрежа со брзина на пренос од 100 Mbps.

За новите корисници, изградената електронска комуникациска инфраструктура за пренос со големи брзини треба да им овозможи на сите корисници слободен избор на оператор, а на сите оператори пристап до градбите под еднакви и недискриминаторски услови.

***Заштита на животната средина***

Анализата на влијанијата врз животната средина, како превентива, има за цел да ги идентификува можните проблеми, да ги рационализира трошоците и да направи оптимален избор на мерките за заштита на животната средина. За разлика од "пасивниот" пристап, со кој се применуваат заштитни мерки по настанатиот проблем, што претставува финансиско оптоварување на производителите, давачите на услуги и општеството во целост, превентивната заштита на животната средина се трансформира во елемент на развој и појдовна основа за глобалното управување со животната средина засновано на принципите на одржливиот развој. Одржувањето на континуитет во следењето на состојбите во медиумите и областите на животната средина, дава претстава за трендот на промени кои настанале во текот на подолг временски период на анализираното подрачје, како основа за планирање и предвидување на промените кои би можело да се очекуваат во животната средина во временската рамка на која се однесува планскиот документ.

Анализите на начинот на изведба, активностите кои би се одвивале во текот на изградбата на пристапен пат до МХЕЦ Мала Река и 20/10 kV кабелски подземен вод од машинска зграда до приклучна точка во КО Долно Градче, КО Лешки и КО Јастребник, Општина Кочани и активностите кои би се превземале во насока на одржување во текот на експлоатациониот период, овозможуваат утврдување на изворот на евентуалните негативни влијанија врз животната средина во текот на двете фази.

Во периодот на изградба, земјаните активности ќе бидат главен извор на негативно влијание врз животната средина. Во оваа фаза се вклучени следните активности:

*Подготвителни активности*: во кои се вбројуваат расчистување на локацијата, отстранување на вегетацијата и подготовка на тлото;

*Градежни активности*: во кои се вбројуваат земјаните активности (усеци, насипи, ископи или набивање на земјиштето и др.) и истите се однесуваат на сите елементи на изведба.

Во тек на експлоатациониот период, редовните активности и активностите кои се превземаат во интервентни случаи (инспекција, поправки, замена на делови

и сл.) би можеле да имаат негативно влијание врз животната средина. Времените објекти (кампови) кои би служеле како место во кое би престојувале работниците во периодот на извршување и спроведување на активностите, исто така претставуваат потенцијален извор на загадување на животната средина.

Влијанија врз животната средина се одразуваат преку специфичните промени што се јавуваат во сите медиуми на животната средина. Промената на условите само во еден медиум може да предизвика промена во сите останати.

**Со цел да се обезбеди заштита и унапредување на животната средина при изградбата на пристапен пат до МХЕЦ Мала Река и 20/10 kV кабелски подземен вод од машинска зграда до приклучна точка во КО Долно Градче, КО Лешки и КО Јастребник, Општина Кочани, потребно е да се почитуваат одредбите пропишани во законската регулатива од областа на заштита на животната средина и подзаконските акти донесени врз нивна основа.**

При реализација на предвидените активности на терен да се внимава да не дојде до искористување на земјиштето на начин и обем со кој би се загрозиле неговите природни вредности. Потенцијалната ерозија на земјиштето треба да се спречи со што е можно побрзо завршување на земјените работи и ископувања и нивно покривање со вегетација. Озеленување на површините во непосредна близина на трасата (со автохтони видови), со цел да се добие разновиден и богат пејзаж во една просторно - естетска и функционална целина.

Да се превземат активности за намалување на бучавата и вибрациите од опремата, со цел да се избегнат негативните ефекти од бучавата и да се почитуваат пропишаните гранични вредности за дозволено ниво на бучава во животната средина.

Помошните и пратечките градежни објекти (магацински објекти за материјали, алати и гориво, и други помошни објекти), кои ќе се користат во фазата на изградба, треба да бидат лоцирани на поголеми растојанија од коритата на водотеците и површините под шуми, квалитетни земјоделски површини, населени места и заштитено и предложено за заштита природно наследство.

Да се следи и контролира присуството на загадувачки материи во воздухот со цел да се одржи квалитетот на воздухот во граници на дозволените нивоа на емисии.

Да се спроведе организирано управување со отпадот со цел да се минимизира негативното влијание врз животната средина, животот и здравјето на луѓето. Создавачот и/или поседувачот на отпадни материи и емисии ги сноси сите трошоци за санација на евентуално предизвиканите нарушувања во животната средина.

Да се избегне губење, модификација и фрагментација на живеалиштата и прекумерно искористување на природните богатства, со цел да се намалат или целосно елиминираат негативните последици врз стабилноста на екосистемите.

***Заштита на природното наследство***

Од областа на **заштита на природата** *(природното наследство, природните реткости и биолошката и пределската разновидност)*, документацијата за предметниот простор треба да се усогласи со Просторниот план на Република

Македонија, врз основа на режимот за заштита, ќе се организира распоред на активности и изградба на објекти кои ќе се усогласат со барањата кои ги поставува одржливото користење на природата и современиот третман на заштитата.

Особено внимание при заштита на природата, треба да се посвети на начинот, видот и обемот на изградбата што се предвидува во заштитените простори за да се одбегнат или да се надминат судирите и колизиите со инкомпатибилните функции. За таа цел е неопходно почитување на следните принципи:

- Оптимална заштита на просторите со исклучителна вредност;
- Зачувување и обновување на постојната биолошка и пределска разновидност во состојба на природна рамнотежа;
- Обезбедување на одржливо користење на природното наследство во интерес на сегашниот и идниот развој, без значително оштетување на деловите на природата и со што помали нарушувања на природната рамнотежа;
- Спречување на штетните активности на физички и правни лица и нарушувања во природата како последица на технолошкиот развој и извршување на дејности, односно обезбедување на што поповолни услови за заштита и развој на природата;
- Рационална изградба на инфраструктурата;
- Концентрација и ограничување на изградбата;
- Правилен избор на соодветна локација.

Согласно Законот за заштита на природата („Службен весник на Република Македонија" број 67/04, 14/06, 84/07, 35/10, 47/11, 148/11, 59/12, 13/13, 163/13, 41/14, 146/15, 39/16, 63/16, 113/18 и 151/21) и Законот за животна средина („Службен весник на Република Македонија" број 53/05, 81/05, 24/07, 159/08, 83/09, 48/10, 124/10, 51/11, 123/12, 93/13, 187/13, 42/14, 44/15, 129/15, 192/15, 39/16 , 99/18 и 89/22) потребно е внесување на мерки за заштита на природата при планирањето и уредувањето на просторот и истите треба строго да се почитуваат.

**Согласно Студијата за заштита на природното наследство, изработена за потребите на Просторниот план на Република Македонија, на просторот кој е предмет на разработка за изградба на пристапен пат до МХЕЦ Мала Река и 20/10 kV кабелски подземен вод од машинска зграда до приклучна точка во КО Долно Градче, КО Лешки и КО Јастребник, Општина Кочани, нема регистрирано ниту евидентирано природно наследство.**

**Планскиот опфат се наоѓа во заштитено подрачје "Осоговски Планини" кое што е прогласено со Одлука за прогласување на дел од Осоговските Планини за заштитено подрачје во категорија V - заштитен предел (Службен весник на РСМ, бр.277/2020).** Согласно Законот за заштита на природата и актот за прогласување на заштитеното подрачје, во заштитениот предел се воспоставуваат следните зони:

- Зона за строга заштита со вкупна површина од 1 833.04 ha;
- Зона за активно управување со вкупна површина од 2 546.6 ha;
- **Зона за одржливо користење** со вкупна површина од 44 345.27 ha и
- Заштитен појас со вкупна површина од 82.25 ha.

**Предметната локација се наоѓа во зона за одржливо користење**, којашто претставува значителен дел од заштитеното подрачје која не поседува високи вредности за заштитата, каде што се наоѓаат инфраструктурни објекти, објекти на културното наследство, типови на шумски насади коишто не се карактеристични за подрачјето, како и населени места со околното земјоделско земјиште. Зоната за одржливо користење во заштитениот предел "Осоговски Планини" зафаќа површина од 44345.27 хектари или 90.86 % од површината на заштитеното подрачје. Границата на зоната за одржливо користење ја следи границата на целото заштитено подрачје.

**При изработка на документацијата не предметниот простор, да се почитуваат одредбите пропишани во Законот за заштита на природата (Службен весник на Република Македонија, број 67/04, 14/06, 84/07, 35/10, 47/11, 148/11, 59/12, 13/13, 163/13, 41/14, 146/15, 39/16, 63/16, 113/18 и 151/21), подзаконските акти донесени врз основа на овој закон, како и Одлуката за прогласување на дел од Осоговските Планини за заштитено подрачје во категорија V - заштитен предел (Службен весник на РСМ, бр.277/2020).**

**Предметниот простор се наоѓа во подрачје "Осогово" кое е идентификувано подрачје во Националната Емералд мрежа.**

Доколку при изработка на документацијата за предметниот простор или при уредување на просторот се дојде до одредени нови сознанија за природно наследство кое би можело да биде загрозено со урбанизацијата на овој простор, потребно е да се предвидат мерки за заштита на природното наследство:

- Утврдување на границите и означување на сите објекти кои би можеле да бидат предложени и прогласени како природно наследство;
- Забрана за вршење на какви било стопански активности кои не се во согласност со целите и мерките за заштита утврдени со правниот акт за прогласување на природното добро или Просторниот план за подрачје со специјална намена;
- Магистралната и останатата инфраструктура (надземна и подземна) да се води надвор од објектите со природни вредности, а при помали зафати потребно е нејзино естетско вклопување во природниот пејзаж;
- Воспоставување на мониторинг, перманентна контрола и надзор на објектите со природни вредности и преземање на стручни и управни постапки за санирање на негативните појави;
- Воспоставување на стручна соработка со соодветни институции во окружувањето;
- Почитување на начелата за заштита на природата согласно Законот за заштита на природата.

***Заштита на културно наследство***

Во своето милениумско постоење, човековата цивилизација од праисторијата до денес, на територијата на нашата држава, оставила значајни траги од вонредни културни, историски и уметнички вредности кои го потврдуваат

постоењето, континуитетот и идентитетот на македонскиот народ на овие простори.

Просторниот аспект на недвижното културно наследство е предмет на анализа во корелација со долгорочната стратегија на економски, општествен и просторен развој, односно стратегија за зачувување и заштита на тоа наследство во услови на пазарно стопанство.

Републичкиот завод за заштита на спомениците на културата, за потребите на Просторниот план на Републиката, изготви Експертен елаборат за заштита на недвижното културно наследство во кој е даден Инвентар на недвижното културно наследство од посебно значење.

Инвентарот содржи список на регистрирани и евидентирани недвижни културни добра, што подразбира список на недвижните предмети со утврдено својство споменик на културата, односно на недвижните предмети за кои основано се претпоставува дека имаат споменично својство. Тоа се: археолошки локалитети, цркви, манастири, џамии, бањи, безистени, кули, саат кули, турбиња, мавзолеи, конаци, мостови, згради, куќи, стари чаршии, стари градски јадра и други споменици со нивните имиња, локации, блиските населени места, период на настанување и општините во кои се наоѓаат спомениците.

Согласно постоечката законска регулатива, видови на недвижно културно наследство се: споменици, споменични целини и културни предели.

На подрачјето на катастарската општина Долно Градче која е предмет на анализа има евидентиран недвижен споменик на културата (Експертен елаборат):

1. *Археолошки локалитет "Долно Градиште", Долно Градче, доцноримски и ранохристијански период;*

На подрачјето на катастарската општина Јасатребник има евидентиран недвижен споменик на културата (Експертен елаборат):

1. *Археолошки локалитет "Градиште", Јастребник, доцноримски – рановизантиски период;*

На подрачјето на катастарската општина Лешки нема евидентирани недвижни споменици на културата (Експертен елаборат).

Во Археолошката карта на Република Македонија[1], која ги проучува предисториските и историските слоеви на човековата егзистенција, од најстарите времиња до доцниот среден век, на анализираното подрачје на катастарската општина Долно Градче евидентирани се следните локалитети:

КО Долно Градче- *Горно Градиште*, населба од доцноантичко време; *Долно Градиште*, градиште од доцноантичко време со некропола и старохристијанска црква.

На подрачјето на катастарската општина Јастребник евидентирани се следните локалитети:

КО Јастребник- *Градиште,* градиште од доцноантичко време; *Калуѓерица,* некропола од римско време.

На подрачјето на катастарската општина Лешки евидентирани се следните локалитети:

[1] МАНУ Скопје, 1996г.

КО Лешки-*Во Селото,* населба и некропола од доцноантичко време; *Старо Село,* населба од доцноантичко време.

Според Просторниот план на Република Македонија, најголем број на цели се однесуваат на третманот и заштитата на културното наследство во плановите од пониско ниво.

При изработка на планска документација од пониско ниво, да се утврди точната позиција на утврдените *локалитети со културно наследство* и во таа смисла да се применат плански мерки за заштита на недвижното наследство:

- задолжителен третман на недвижното културно наследство во процесот на изработката на просторните и урбанистичките планови од пониско ниво заради обезбедување на плански услови за нивна заштита, остварување на нивната културна функција, просторна интеграција и активно користење на спомениците на културата за соодветна намена, во туристичкото стопанство, во малото стопанство и услугите, како и во вкупниот развој на државата;
- планирање на реконструкција, ревитализација и конзервација на најзначајните споменички целини и објекти и организација и уредување на контактниот, околниот споменичен простор заради зачувување на нивната културно - историска димензија и нивна соодветна презентација;
- измена и дополнување на просторните и урбанистичките планови заради усогласување од аспект на заштитата на недвижното културно наследство.

Културното недвижно наследство во просторните и урбанистички планови треба да се третира на начин кој ќе обезбеди негово успешно вклопување во просторното и организационо ткиво на градовите и населените места или пошироките подрачја и потенцирање на неговите градежни, обликовни и естетски вредности.

### *Туризам и организација на туристички простори*

**Туризмот и угостителството** со својата основна функција-прифаќање, сместување и истовремено задоволување на голем број разновидни барања и желби на туристите, влијае врз вкупната економија и развојот на одредена средина, а исто така има изразено влијание и врз просторот во кој ја извршува својата дејност. Туризмот со своето мултиплицирано влијание во процесот на стопанисување, посредно и непосредно, ги вклучува и другите гранки и дејности во вкупната понуда на туристичкиот пазар. Ова пред сé, се однесува на угостителството, трговијата, сообраќајот, занаетчиството, здравството и на разни други видови услуги. Исто така, преку туризмот се нудат и се продаваат нематеријални вредности, како што се: разни информации, обичаи, фолклор, забава, спортско-рекреативни активности и слично.

Врз основа на комплексно согледаните природни и создадени услови и ресурси по обем, квалитет, распространетост или уникатност, функционалност, атрактивност и степен на активираноста, на територијата на Република Македонија како посебни целини може да се издвојат следните видови на туристички потенцијали: водените површини, планините, бањите, целините и

добрата со природно и културно наследство, транзитните туристички правци, градските населби, ловните подрачја и селата.

Согласно со основните долгорочни цели, концептот и критериумите за развој и организација на туристичката понуда, во Државата се дефинирани вкупно 10 туристички региони со 54 туристички зони.

**Предметната локација припаѓа на Брегалнички туристички регион со утврдени 9 туристички зони и 29 туристички локалитети. Припаѓа во туристички простори со регионално значење.**

***Заштита од воени разурнувања, природни и техничко-технолошки катастрофи***

Согласно Просторниот план на Република Македонија, **предметната локација за која се наменети условите за планирање на просторот за изградба на пристапен пат до МХЕЦ Мала Река и 20/10 kV кабелски подземен од машинска зграда до приклучна точка во КО Долно Градче, КО Лешки и КО Јастребник, Општина Кочани, се наоѓа во индиректно загрозени простори од воени дејства.** Тоа се ридско- планински и субпланински простори, кои се наоѓаат во непосредна близина на просторите со висок степен на загрозеност (самите не се директно изложени на борбени дејства) или во близина на просторите за формирање слободна територија, поради што се погодни за принуден и повремен престој на борбените единици, евакуираното население и др.

Согласно Законот за заштита и спасување („Службен весник на Република Македонија" број 93/12 - пречистен текст, 41/14, 129/15, 71/16, 106/16 и 83/18), **задолжително треба да се применуваат мерките за заштита и спасување кои опфаќаат урбанистичко-технички и хуманитарни мерки,** а се применуваат во процесот на планирање и уредување на просторот и проектирање и изградба на објектите, на начин кој го уредува Владата со подзаконски акт.

***Сеизмичките појави*** - ***земјотресите*** се доминантни природни непогоди во Државата, кои можат да имаат катастрофални последици врз човекот и природата. Присутни се низ вековите, на десет сеизмички жаришта во земјата или во нејзината поблиска и поширока околина. Земјотресите со умерени магнитуди (M<6,0) можат да предизвикаат сериозни разурнувања, бидејќи традиционално градените објекти, особено во руралните средини, не можат да ги издржат овие земјотреси без значителни оштетувања. Историските податоци покажуваат дека силните земјотреси генерирани на територијата на државата се проследени и со појава на колатерални хазарди (ликвификација, одрони, свлечишта, пукнатини, раседници, померувања), со доминантни одрони и свлечишта, што уште повеќе ги зголемува негативните последици на земјотресите.

Во досегашниот просторен развој на Републиката, природните богатства, географските, морфолошките и другите погодности имале доминантно влијание врз изградбата и уредувањето на нејзината територија, без оглед на присутните сеизмички ризици. Тоа создава конфликтна ситуација во која најголемите градови, најголем број на населението, индустриските капацитети и најзначајните комуникации, како што се коридорите север - југ и исток - запад, се лоцирани во зоните со најголема сеизмичност (интензитет од VII – X степени на МКС -64).

Локацијата за која се наменети условите за планирање на просторот се наоѓа во зона со **VIII степени по Меркалиевата скала на очекувани земјотреси.**

Намалување на сеизмичкиот ризик може да се изврши со задолжителна примена на нормативно - правна регулатива, со која се уредени постапките, условите и барањата за постигнување на технички конзистентен и економски одржлив степен на сеизмичка заштита, кај изградбата на новите објекти.

Во инвестиционите проекти треба да се разработат мерките за заштита на човекот, материјалните добра и животната средина од природни катастрофи.

Неопходно е перманентно ажурирање на плановите за заштита од елементарни непогоди, кои согласно законските обврски постојат за целата територија на државата, поради присутниот сеизмички хазард, како и изложеноста на други природни катастрофи. Со реализација на наведените приоритети се создаваат реални услови за успешна инженерска превенција и намалување на сеизмичкиот ризик на територијата на целата Држава, односно за ефикасен менаџмент на ефектите и вонредните состојби предизвикани од силните сеизмички сили.

За успешно функционирање **на заштитата од природни и елементарни катастрофи** во процесот на урбанистичко планирање потребно е да се преземат соодветни мерки за **заштита од пожари**, односно евентуалните човечки и материјални загуби да бидат што помали во случај на пожари.

Во однос на диспозицијата на противпожарната заштита, предметната локација во случај на пожар ќе ја опслужуваат противпожарни единици од **градот Кочани.**

Во процесот на планирање потребно е да се води сметка за конфигурацијата на теренот, степен на загрозеност од пожари и услови кои им погодуваат на пожарите: климатско-хидролошките услови, ружата на ветрови и слично кои имаат влијание врз загрозеност и заштита од пожари.

Заради поуспешна заштита во урбанистички планови се превземаат низа мерки за отстранување на причините за предизвикување на пожари, спречување на нивното ширење, гаснење и укажување помош при отстранување на последиците предизвикани со пожари, кои се однесуваат на:

- изворите за снабдување со вода, капацитетите на водоводната мрежа и водоводните објекти кои обезбедуваат доволно количество вода за гаснење на пожари;
- оддалеченоста меѓу зоните предвидени за станбени и јавни објекти и зоните предвидени за индустриски објекти и објекти за специјална намена за сместување лесно запаливи течности, гасови и експлозивни материи;
- широчината, носивоста и проточноста на патиштата со кои ќе се овозможи пристап на противпожарни возила до секој објект и нивно маневрирање за време на гаснење на пожарите.

Заштитата од пожари опфаќа мерки и дејности од нормативен, оперативен, организационен, технички, образовно-воспитен и пропаганден карактер, кои се уредени со Законот за заштита и спасување, како и Уредбата за спроведување на заштитата и спасувањето од пожари.

При појава на природни стихии, како што се **поплавите**, секое организирано општество превзема активни и пасивни мерки за организирана одбрана.

Појавата на **поплави** првенствено е поврзана со природните езера и хидрографската мрежа, но најчестиот вид на поплави и најголемата опасност од нив, сепак, доаѓа од поројните водотеци. Согласно со ова за донесување на брзи, исправни и ефикасни одлуки неопходно е да се располага со:

- однапред разработен план;
- сигурни информации за состојбата во загрозеното подрачје;
- сигурни прогностички информации за очекуваните состојби.

Од метеоролошки појави со карактеристики на елементарни непогоди се манифестираат појавата на **град, луњени ветрови и магли**.

Едно од можните и неопходно потребни превентивни мерки за заштита од **техничко - технолошки катастрофи** е планирањето, кое преку осознавање и анализа на состојбите и опасностите од можните инциденти, во одржувањето на инсталациите и опремата, треба да создаде прифатлив однос кон животната средина.

Потребна е доследна примена на основните методолошки постапки за планирање и уредување на просторот:

- оценка на состојбите на природните компоненти на животната средина и степенот на загрозеност од појава на технички катастрофи;
- оценка на оптовареноста на просторот со технолошки системи со одредено ниво на ризик;
- анализа на меѓусебната зависност на природните услови и постојните технолошки системи;
- дефинирање на нивото на постојниот ризик при редовна секојдневна работа на технолошките системи и при појавата на инцидентни случаи;
- процена на загрозеноста на луѓето и материјалните добра;
- утврдување на критериумите за избор на оптимална варијанта на заштита врз основа на проценетиот степен на загрозеност.

Со примена на оваа методолошка постапка може де се очекува остварување на следните основни цели за заштита од техничко-технолошки катастрофи:

- максимално усогласување и користење на просторот од аспект на заштита во рамките на просторните можности;
- вградување на мерките на кои се заснова организацијата на заштита и спасување на човечките животи и материјалните добра од техничко-технолошки катастрофи во определувањето на намената на просторот;
- интегрирање на елементите на загрозеноста на прашањата врзани со заштитата на животната средина.

Заради постигнување на целосна заштита на луѓето, материјалните добра и потесната и пошироката животна средина постојат три нивоа на преземање на сигурносни, превентивни мерки:

**Прво ниво**: ги вклучува сите мерки кои се преземаат во одржувањето на опремата и инсталациите, заради сигурно користење на опасни материјали во технолошките процеси и одбегнување на технолошки катастрофи.

**Второ ниво**: се однесува на сите мерки кои треба да обезбедат ограничување на емисијата како последица од пожар, експлозија или ослободување на хемикалии, што може да се случи во околности на поголеми индустриски акциденти.

**Трето ниво**: вклучува мерки кои се преземаат за заштита на животната средина во смисла на ограничување на ефектите од емисија на опасни материи, или последици од пожар и експлозии.

При изработката на плановите од пониско ниво треба да се има предвид следното:

- Потребата од оформување на системот на евиденција и анализа на технолошките акциденти, компатибилен на системот МАРС на Европската унија, како база за евиденција на опасни материјали, присутни во технолошките постројки и можни причини на катастрофи.
- Потребата од предвидување на превентивни мерки од страна на стопанските субјекти за спречување на технолошки катастрофи, базирани врз анализата на однесувањето на исти или слични постројки.
- Изработка на соодветни планови и програми за заштита на населението и едукација и тренинг на персоналот во случај на евентуална техничка катастрофа.

***Насоки за потребата од спроведување на Стратегиска оцена на влијанието врз животната средина***

Во процесот за проценка на влијанието на плановите, стратегиите и програмите врз животната средина и врз здравјето на луѓето (Стратегиска оцена на влијанието врз животната средина-СОВЖС), покрај проценката на влијанијата се предвидуваат и мерки кои имаат за цел заштита на животната средина од сите можни влијанија и тоа уште во процесот на планирање и донесување одлуки за одредени стратегии, планови и програми, т.е. плански документи. Преку навремено спроведување на постапката за СОВЖС се обезбедува идентификување на потенцијалните позитивни и негативни влијанија од реализацијата на планскиот документ врз животната средина, а исто така се дефинираат и алтернативи и можни мерки за спречување, намалување и ублажување на негативните влијанија врз сите елементи на животната средина.

СОВЖС се подготвува во согласност со националната легислатива и одредбите од друга релевантна меѓународна легислатива, која е инкорпорирана во националната, во форма на законски и подзаконски акти и Конвенции, кои се ратификувани од страна на РСМ со посебни закони.

Целта на СОВЖС постапката е да се процени дали планскиот документ е во согласност со поставените цели за животна средина на национално и меѓународно ниво. Целите на стратегиската оцена на влијанието врз животната средина се прикажани преку статусот на: населението, социо-економски развој, човековото

здравје, воздухот, климатските промени, водата, почвата, природното и културното наследство и материјалните добра.

Најдобро е процесот на стратегиска оцена на влијанието на планскиот документ да се одвива паралелно со развојот на планскиот документ, со цел навремено да се земат во предвид целите на животната средина при дефинирање на целите на самиот плански документ.

Постапката за сратегиска оцена на влијанието врз животната средина се спроведува во неколку фази, од кои првата е ***Утврдување на потреба од спроведување на СОВЖС*** (дали планскиот документ ќе има значителни влијанија врз животната средина) согласно со Уредбата за стратегиите, плановите и програмите, вклучувајќи ги и промените на тие стратегии, планови и програми, за кои задолжително се спроведува постапка за оцена на нивното влијание врз животната средина и врз животот и здравјето на луѓето. Оваа фаза претставува изготвување на Одлуката за спроведување или неспроведување на СОВЖС. Органот кој го подготвува планскиот документ е должен да донесе Одлука за спроведување или Одлука за не спроведување на стратегиска оцена во која се образложени причините за спроведувањето, односно не спроведувањето согласно со критериумите врз основа на кои се определува дали еден плански документ би можел да има значително влијание врз животната средина и врз здравјето на луѓето.

Влијанијата, кои се претпоставува дека може да произлезат со имплементација на оваа документација за предметниот простор, може да се разгледуваат од аспект на негативни влијанија и од аспект на идни бенефициии, односно позитивни влијанија, како и генерални мерки за заштита, намалување и ублажување на негативние влијанија се следните:

- Изградбата на пристапен пат до МХЕЦ Мала Река и 20/10 kV кабелски подземен вод од машинска зграда до приклучна точка во КО Долно Градче, КО Лешки и КО Јастребник, Општина Кочани во рамките на предвидениот опфат, се очекува да предизвика позитивни импулси и ефекти врз целото непосредно опкружување од аспект на повисока организација, инфраструктурна опременост и уреденост на просторот, социо-економски развој.
- Изградбата на пристапен пат до МХЕЦ Мала Река и 20/10 kV кабелски подземен вод од машинска зграда до приклучна точка во КО Долно Градче, КО Лешки и КО Јастребник, Општина Кочани ќе има и негативни влијанија врз животната средина, во текот на подготвителните активности заради реализацијата на земјените работи и употреба на градежна механизација. Влијанијата што ќе се јават во фаза на градба (емисии на штетни материи во воздухот, можни штетни влијанија врз почвата (директни и индиректни), емисии на бучава, отпад и влијанија врз флората и фауната), ќе бидат локални и со ограничен временски рок.
- Анализите на начинот на изведба, активностите кои би се одвивале во текот на изградбата на пристапен пат до МХЕЦ Мала Река и 20/10 kV кабелски подземен вод од машинска зграда до приклучна точка во КО Долно Градче, КО Лешки и КО Јастребник, Општина Кочани и активностите кои би се превземале во насока на одржување во текот на експлоатациониот период,

овозможуваат утврдување на изворот на евентуалните негативни влијанија врз животната средина во текот на двете фази. Мерки за заштита од овие влијанија се наведени во секторската област: заштита на животната средина.

- Неопходно е воспоставување и почитување на ефикасна контрола на користењето и уредувањето на земјиштето и утврдување на нормите и стандардите за градба. Меѓу приоритетните определби на Просторниот план е заштитата на земјоделското земјиште, а особено стриктното ограничување на трансформацијата на земјиштето од I-IV бонитетна класа за неземјоделско користење, како и зачувување на квалитетот и природната плодност на земјиштето.
- Предметниот опфат нема конфликт со постојните и планирани енергетски водови, радиокомуникациски и кабелски електронско комуникациски мрежи.
- Просторот кој е предмет на разработка за изградба на пристапен пат до МХЕЦ Мала Река и 20/10 kV кабелски подземен вод од машинска зграда до приклучна точка во КО Долно Градче, КО Лешки и КО Јастребник, Општина Кочани, нема регистрирано ниту евидентирано природно наследство, но се наоѓа во заштитено подрачје "Осоговски Планини" кое што е прогласено со Одлука за прогласување на дел од Осоговските Планини за заштитено подрачје во категорија V - заштитен предел (Службен весник на РСМ, бр.277/2020). Доколку при изработка на планската документација или при уредување на просторот се дојде до одредени нови сознанија за природно наследство кое би можело да биде загрозено со урбанизацијата на овој простор, потребно е да се предвидат соодветни мерки за заштита на природното наследство согласно со законската регулатива.
- Во делот за заштита на културното наследство, културното наследство е наведено на ниво на катастарска општина, поради што при изработка на планска документација потребно е да се утврди дали на предметната локација има културно наследство и во таа смисла да се применат соодветните плански мерки за заштита на истото и да се постапи во согласност со постоечката законска регулатива.
- За предметниот простор не постои можност за појава на прекугранични влијанија, ниту во фазата на градба, ниту во фазата на експлоатација, поради доволната оддалеченост на предвидениот опфат од границите на Државата.
- Мерки за ублажување на негативните влијанија од евенуални несреќи и хаварии се наведени во секторската област: Заштита од воени разурнувања, природни и техничко-технолошки катастрофи.

**При донесувањето на Одлука за спроведување или Одлука за не спроведување на стратегиска оцена за документацијата на предметниот простор за изградба на пристапен пат до МХЕЦ Мала Река и 20/10 kV кабелски подземен вод од машинска зграда до приклучна точка во КО Долно Градче, КО Лешки и КО Јастребник, Општина Кочани, задолжително да се земат во**

**предвид претходно наведените забелешки, како и забелешките од секторските области опфатени со Просторниот план на Република Македонија.**

***Усогласување на планската документација со Просторниот план***

Сите активности во просторот треба **да се усогласат со насоките на Просторниот план на државата**, особено значителните и оние кои се однесуваат на планирањето и изградбата на:

- државните инфраструктурни системи (патишта, железници, воздушен сообраќај, телекомуникации);
- енергетските системи, енерговоди и поголеми водостопански системи;
- градежните објекти важни за Државата;
- капацитетите на туристичката понуда;
- стопанските комплекси и оние кои се однесуваат на поголеми концентрации (слободни економски зони);
- капацитетите за користење на природните ресурси.

Просторните планови на регионите и подрачјата од посебен интерес и урбанистичките планови се усогласуваат со Просторниот план на Републиката, особено во однос на следните елементи:

- намената и користењето на површините;
- **мрежата на инфраструктура;**
- мрежата на населби;
- заштитата на животната средина.

Насоките на Просторниот план на Републиката во однос на намената и користењето на површините се однесуваат на заложбата при изработката на урбанистичките планови, површините за сите урбани содржини треба да се бараат исклучиво на површини од послаби бонитетни класи (над IV категорија).

Посебни мерки и активности за остварување на рационалното користење и заштита на просторот, како и посебни интереси на просторниот развој се:

- Обезбедување на спроведување на постојните закони и прописи со кои се заштитува просторот, ресурсите и националното богатство и се организира и уредува просторот со цел за вкупен развој.
- Рационално користење на подрачјата за градба и нивно проширување или формирањето на нови врз база на критериумите за изготвување на соодветна планска документација.
- Насоките и критериумите за уредување на просторот надвор од градежните подрачја треба да се утврдат со помош на стручни основи и упатствата од ресорите на земјоделството, водостопанството, шумарството и заштитата на животната средина.

## ЗАКЛУЧНИ СОГЛЕДУВАЊА

**Условите за планирање на просторот се наменети за изградба на пристапен пат до МХЕЦ Мала Река и 20/10 kV кабелски подземен вод од машинска зграда до приклучна точка во КО Долно Градче, КО Лешки и КО Јастребник, Општина Кочани.**

Должината на предметната траса изнесува приближно 0,64 km.

Предметната траса ги опфаќа следните катастарски парцели: дел од КП 16910/1, дел од КП 16914, дел од КП 16963, дел од КП 16962, дел од КП 16946, дел од КП 16977, КО Долно Градче, дел од КП 297/1 и КП 297/18 во КО Лешки и дел од КП 1640 во КО Јастребник, Општина Кочани.

**Видот на планската документација да се усогласи со Законот за урбанистичко планирање и Правилникот за урбанистичко планирање**

Условите за планирање треба да претставуваат влезни параметри и смерници при планирањето на просторот на населбата и поставување на планските концепции и решенија по сите области релевантни за планирањето на просторот, обработени во согласност со Просторниот план на Република Македонија.

**При изработка на предметната документација треба да се земат во предвид горенаведените забелешки и следните поединечни заклучни согледувања од секторските области опфатени со Просторниот план на Република Македонија.**

***Економски основи на просторниот развој***

- **Развојот на инфраструктурните системи претставува значајна детерминанта на економскиот развој. Унапредувањето на електро-енергетската инфраструктура влијае врз развојот и разместеноста на производните и услужни дејности.**
- **Изградбата на пристапен пат до МХЕЦ Мала Река и 20/10 kV кабелски подземен од машинска зграда до приклучна точка во КО Долно Градче, КО Лешки и КО Јастребник, Општина Кочани, ќе овозможи подобрување на инфраструктурните услови во ова подрачје.**
- Согласно определбите на Просторниот план на Република Македонија, идниот развој и разместеноста на производните и услужни дејности треба да базира на примена на принципите и стандардите за заштита на животната средина, особено нивна превентивна примена и спречување на негативните влијанија врз животната и работна средина.

***Користење и заштита на земјоделско земјиште***

- Согласно просторниот план на Република Македонија просторот на Републиката е поделен во **6 земјоделско стопански реони и 54 микрореони**. **Предметната локација припаѓа на Источен реон со 8 микрореони.**
- При изработка на планската документација, неопходно е воспоставување и почитување на ефикасна контрола на користењето и уредување на нормите и

стандарди за градба. Меѓу приоритетните определби на Просторниот план е заштитата на земјоделското земјиште, а особено стриктното ограничување на трансформацијата на земјиштето од I-IV бонитетна класа за неземјоделско користење, како и зачувување на квалитетот и природната плодност на земјиштето.

***Водостопанство и водостопанска инфраструктура***

– Трасите на пристапниот пат до МХЕЦ Мала Река и 20/10 kV кабелски подземен вод од машинска зграда до приклучна точка во КО Долно Градче, КО Лешки и КО Јастребник, Општина Кочани се наоѓаат во сливот на акумулацијата Градче (Кочанско Езеро) на Кочанска Река. Заради значењето и важноста на акумулациите како постојан изворник на вода, секој субјект е должен во текот на своите активности да се однесува внимателно и рационално во користењето на водите, да го спречува загадувањето на водите и да избегнува активности кои може да предизвикаат негативни ефекти во сливното подрачје на акумулацијата. Во сливот на акумулацијата забрането е да се изведуваат работи кои би можеле да ги сменат природните услови поради што би можело да дојде до лизгање на теренот, појава на ерозија или создавање на суводолици и порои.

***Енергетика и енергетска инфраструктура***

– Предвидената траса за **изградба на пристапен пат до МХЕЦ Мала Река и 20/10 kV кабелски подземен од машинска зграда до приклучна точка во КО Долно Градче, КО Лешки и КО Јастребник, Општина Кочани** нема конфликт со постојните и планирани енергетски водови.
– Градбата и ставањето во функција на МХЕЦ ги подобрува перформансите на електроенергетската мрежа, го намалува увозот на електрична енергија и емисиите на стакленички гасови.

***Урбанизација и мрежа на населби***

– **Иницијативата за изградба на пристапен пат до МХЕЦ Мала Река и 20/10 kV кабелски подземен од машинска зграда до приклучна точка во КО Долно Градче, КО Лешки и КО Јастребник, Општина Кочани,** ќе предизвика позитивни импулси и ефекти врз целото непосредно окружување од аспект на **повисока организација, инфраструктурна опременост и уреденост на просторот**, доколку е базирана врз принципите на одржлив развој и се одликува со максимално почитување и вградување на нормативите и стандарди за заштита на животната средина.

***Домување***

– Инцијативата **за изградба на пристапен пат до МХЕЦ Мала Река и 20/10 kV кабелски подземен од машинска зграда до приклучна точка во КО Долно Градче, КО Лешки и КО Јастребник, Општина Кочани,** овозможува понуда на услуги во функција на поквалитетен стандард на домување во случајов **снабдување на домаќинствата со квалитетна вода за пиење и за**

**производство на електрична енергија** кои ќе се користат за потребите во стопанството и во зоните со намена домување во населените места.

***Јавни функции***

– Локацијата наменета **за изградба на пристапен пат до МХЕЦ Мала Река и 20/10 kV кабелски подземен од машинска зграда до приклучна точка во КО Долно Градче, КО Лешки и КО Јастребник, Општина Кочани,** е надвор од урбаниот опфат на најблиските населби така што **нема препораки и обврски за организација на јавни функции на просторот**, што значи дека се исклучени и можностите за било каков конфликт помеѓу два типа на функции.

***Индустрија***

– **Со планскиот и организиран начин на ширење на инфраструктурата и** создавањето на други погодни услови за локација на производни капацитети во просторот околу општинските центри и во поширокиот рурален простор, се обезбедуваат основи врз кои може да се очекува да се остварува просторната разместеност на индустријата, преку моделот на концентрираната дисперзија.
– **Изградбата на пристапен пат до МХЕЦ Мала Река и 20/10 kV кабелски подземен од машинска зграда до приклучна точка во КО Долно Градче, КО Лешки и КО Јастребник, Општина Кочани, ќе биде во функција на унапредување на енергетскиот сектор.**

***Сообраќајна инфраструктура***

Според Просторниот план на Република Македонија **автопатската и магистрална патна мрежа** релевантна за предметниот простор е:

– **А3** - Крстосница Требениште-врска со А-2-крстосница Подмоље-Охрид-Косел-Ресен-Битола-Прилеп-Велес-Штип-Кочани-Делчево-граница со Бугарија-(граничен премин Рамна Нива), делница Битола-крстосница Кукуречани-граница со Грција-граничен премин Меѓитлија-делница Косел-врска со А-3-Охрид-граница со Албанија-граничен премин Љубаништа.

Релевантен регионален патен правец за предметната локација, според Просторниот план на Република Македонија, влегува во групата на **регионални патишта "Р1"** и е со ознака:

– **Р1309** - (Зрновци-спој со Р2334-Кочани-врска со А3-Пониква-Злетово-Лесново-Пробиштип-врска со Р1205).
– **При планирање да се почитува Законот за јавни патишта** („Службен весник на Република Македонија" број 84/08, 52/09, 114/09, 124/10, 23/11, 53/11, 44/12, 168/12, 163/13, 187/13, 39/14, 42/14, 166/14, 44/15, 116/15, 150/15, 31/16, 71/16 и 163/16).

***Радиокомуникациска и кабелска електронско комуникациска мрежа***

– Локацијата за **изградба на пристапен пат до МХЕЦ Мала Река и 20/10 kV кабелски подземен од машинска зграда до приклучна точка во КО Долно Градче, КО Лешки и КО Јастребник, Општина Кочани** нема конфликт со

постојните и планирани радиокомуникациски и кабелски електронско комуникациски мрежи.

- Преку кабелските електронски комуникациски мрежи, на крајните корисници треба да им се обезбеди сигурен пренос на јавни електронски комуникациски услуги со задоволување на одредени општи и посебни услови за квалитет, во согласност со Законот за електронските комуникации и препораките за обезбедување на одредено ниво на квалитет на пренос.

***Заштита на животна средина***

- **Со цел да се обезбеди заштита и унапредување на животната средина при изградбата на пристапен пат до МХЕЦ Мала Река и 20/10 kV кабелски подземен вод од машинска зграда до приклучна точка во КО Долно Градче, КО Лешки и КО Јастребник, Општина Кочани, потребно е да се почитуваат одредбите пропишани во законската регулатива од областа на заштита на животната средина и подзаконските акти донесени врз нивна основа.**
- Да се внимава да не дојде до искористување на земјиштето на начин и обем со кој би се загрозиле неговите природни вредности.
- Потенцијалната ерозија на земјиштето треба да се спречи со што е можно побрзо завршување на земјените активности, покривање на околниот терен со вегетација и оградувања на нагибите.
- Озеленување на површините во непосредна близина на трасата (со автохтони видови), со цел да се добие разновиден и богат пејзаж во една просторно - естетска и функционална целина.
- Да се превземат активности за намалување на бучавата и вибрациите од опремата, со цел да се избегнат негативните ефекти од бучавата и да се почитуваат пропишаните гранични вредности за дозволено ниво на бучава во животната средина.
- Помошните и пратечките градежни објекти (магацински објекти за материјали, алати и гориво, и други помошни објекти), кои ќе се користат во фазата на изградба, треба да бидат лоцирани на поголеми растојанија од коритата на водотеците и површините под шуми, квалитетни земјоделски површини, населени места и заштитено и предложено за заштита природно наследство.
- Да се следи и контролира присуството на загадувачки материи во воздухот со цел да се одржи квалитетот на воздухот во граници на дозволените нивоа на емисии.
- Организирано управување со отпадот со цел да се минимизира негативното влијание врз животната средина, животот и здравјето на луѓето.
- Создавачот и/или поседувачот на отпадни материи и емисии ги сноси сите трошоци за санација на евентуално предизвиканите нарушувања во животната средина.

***Заштита на природното наследство***

- **Согласно Студијата за заштита на природното наследство, изработена за потребите на Просторниот план на Република Македонија, на просторот кој**

**е предмет на разработка за изградба на пристапен пат до МХЕЦ Мала Река и 20/10 kV кабелски подземен вод од машинска зграда до приклучна точка во КО Долно Градче, КО Лешки и КО Јастребник, Општина Кочани, нема регистрирано ниту евидентирано природно наследство.**

- **Планскиот опфат се наоѓа во заштитено подрачје "Осоговски Планини" кое што е прогласено со Одлука за прогласување на дел од Осоговските Планини за заштитено подрачје во категорија V - заштитен предел (Службен весник на РСМ, бр.277/2020). При изработка на документацијата не предметниот простор, да се почитуваат одредбите пропишани во Законот за заштита на природата (Службен весник на Република Македонија, број 67/04, 14/06, 84/07, 35/10, 47/11, 148/11, 59/12, 13/13, 163/13, 41/14, 146/15, 39/16, 63/16, 113/18 и 151/21), подзаконските акти донесени врз основа на овој закон, како и Одлуката за прогласување на дел од Осоговските Планини за заштитено подрачје во категорија V - заштитен предел (Службен весник на РСМ, бр.277/2020).**
- Доколку при изработка на документацијата за предметниот простор или при уредување на просторот се дојде до одредени нови сознанија за природно наследство кое би можело да биде загрозено со урбанизацијата на овој простор, потребно е да се предвидат соодветни мерки за заштита на природното наследство согласно Законот за заштита на природата.

***Заштита на културно наследство***

- **Согласно податоците од Експертниот елаборат за заштита на културното наследство и Археолошката карта на Република Македонија[2] на подрачјето на катастарските општини Долно Градче, Лешки и Јастребник има евидентирани недвижни споменици на културата и археолошки локалитети.**
- При изработка на планска документација од пониско ниво да се утврди точната локација на евидентираното и регистрираното културно наследство и во таа смисла да се применат соодветните плански мерки за заштита на истото.
- Доколку при изведување на земјаните работи се наиде на археолошки артефакти, односно дојде до откривање на материјални остатоци со културно-историска вредност, потребно е да се постапи во согласност со постоечката законска регулатива (Закон за заштита културното наследство - „Службен весник на Република Македонија" број 20/04, 115/07, 18/11, 148/11, 23/13, 137/13, 164/13, 38/14, 44/14, 199/14, 104/15, 154/15, 192/15, 39/16, 11/18,20/19), односно веднаш да се запре со отпочнатите градежни активности и да се извести надлежната институција за заштита на културното наследство.

***Туризам и организација на туристички простори***

- Предметната локација за која што се наменети Условите за планирање, припаѓа на **Брегалнички туристички регион со утврдени 9 туристички зони и 29**

[2] МАНУ Скопје, 1996г.

**туристички локалитети. Припаѓа во туристички простори со регионално значење.**

- **Согласно поставките на Концептот и критериумите за развој и организација на туристичката дејност, за непречен развој на вкупната туристичка понуда на ова подрачје, се препорачува, при идната организација на стопанските дејности да се почитуваат критериумите за заштита и одржлив економски развој.**

***Заштита од воени разурнувања, природни и техничко-технолошки катастрофи***

- **Локацијата за која се наменети условите за планирање на просторот за изградба на пристапен пат до МХЕЦ Мала Река и 20/10 kV кабелски подземен од машинска зграда до приклучна точка во КО Долно Градче, КО Лешки и КО Јастребник, Општина Кочани, се наоѓа во индиректно загрозени простори од воени дејства.** Според тоа во согласност со Законот за заштита и спасување, задолжително треба да се применуваат мерките за заштита и спасување.
- Задолжителна примена на мерки за заштита од пожар.
- **Анализираниот простор се наоѓа во подрачје каде се можни потреси со јачина до VIII степени по МКС**, што наметнува задолжителна примена на нормативно- правна регулатива, со која се уредени постапките, условите и барањата за постигнување на технички конзистентен и економски одржлив степен на сеизмичка заштита, кај изградбата на новите објекти.

***Насоки за потребата од спроведување на Стратегиска оцена на влијанието врз животната средина***

- **При донесувањето на Одлука за спроведување или Одлука за не спроведување на стратегиска оцена за документацијата на предметниот простор за изградба на пристапен пат до МХЕЦ Мала Река и 20/10 kV кабелски подземен вод од машинска зграда до приклучна точка во КО Долно Градче, КО Лешки и КО Јастребник, Општина Кочани, задолжително да се земат во предвид насоките за потреба од спроведување на Стратегиска оцена на влијанието врз животната средина, како и забелешките и заклучоците од секторските области опфатени со Просторниот план на Република Македонија.**

# ИЗВОД ОД ПРОСТОРЕН ПЛАН НА РЕПУБЛИКА МАКЕДОНИЈА
## 2002 - 2020

МИНИСТЕРСТВО ЗА ЖИВОТНА СРЕДИНА И ПРОСТОРНО ПЛАНИРАЊЕ

АГЕНЦИЈА ЗА ПЛАНИРАЊЕ НА ПРОСТОРОТ

Сектор:
*Синтезни карти*

Тема:
*Биланс на намена на површините*

## *Користење на земјиштето*

*Карта бр. 20*

Легенда:

- шуми и шумско земјиште
- земјоделско земјиште
- наводнувани површини
- високопланински пасишта
- акумулации
- зони за експлоат. на минерали
- туристички простори
- транзитни коридори
- туристички центри
- автопат
- магистрален пат
- регионален пат
- железничка мрежа
- воздухопловно пристаниште

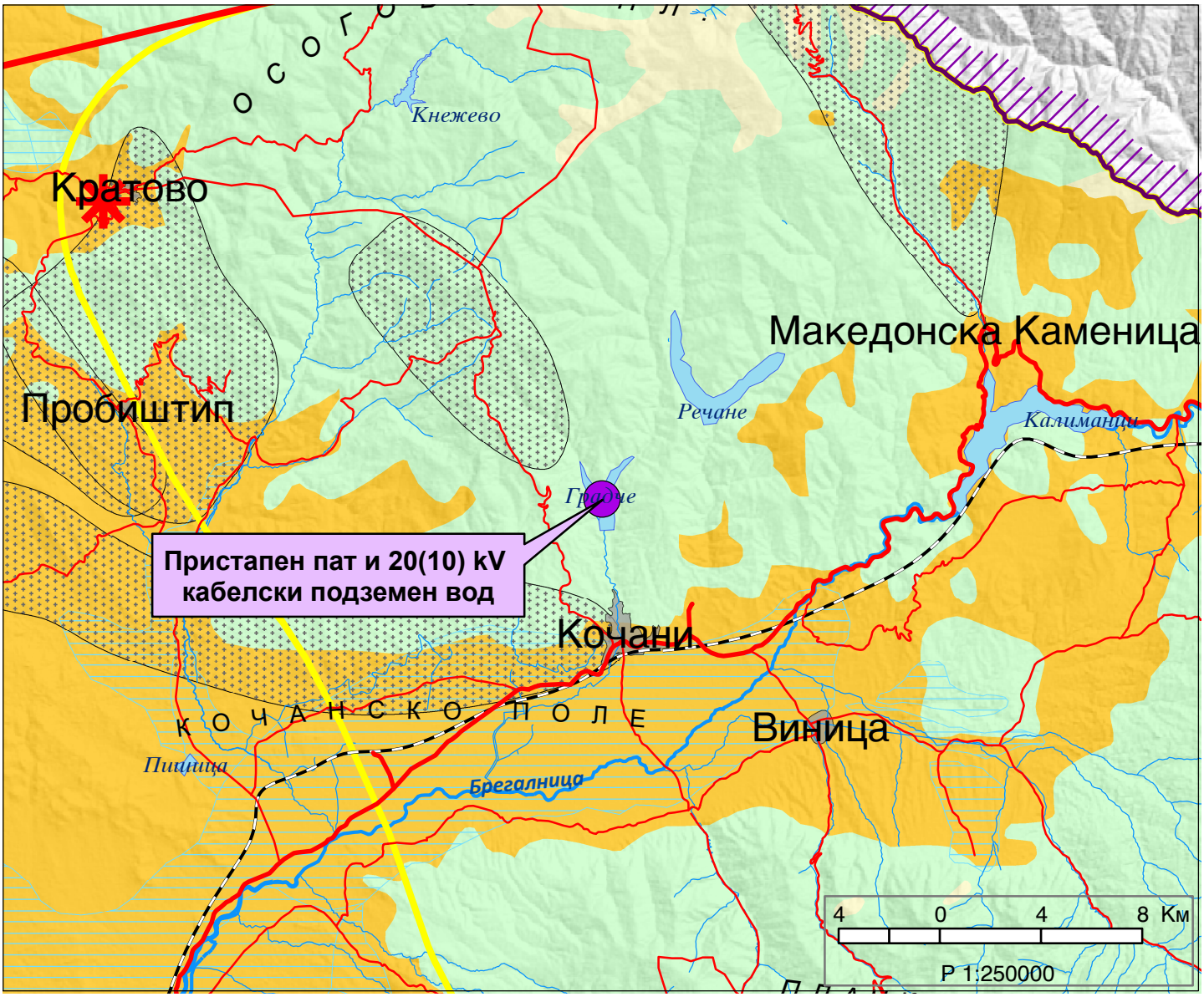

# ИЗВОД ОД ПРОСТОРЕН ПЛАН НА РЕПУБЛИКА МАКЕДОНИЈА
## 2002 - 2020

МИНИСТЕРСТВО ЗА ЖИВОТНА СРЕДИНА И ПРОСТОРНО ПЛАНИРАЊЕ

АГЕНЦИЈА ЗА ПЛАНИРАЊЕ НА ПРОСТОРОТ

Сектор:
*Синтезни карти*

Тема:
*Просторно-функционална организација*

## *Систем на населби и сообраќајна мрежа*

*Карта бр. 22*

Легенда:

- Центар на макрорегион
- Центар на микрорегион
- Центри на просторно-функционални единици
- Управа
- Просторно-функц. единици
- Граници на влијанија на макрорегион. центри
- Општински центар

**Образование**
- Средно
- Вишо
- Високо

**Здравствена заштита**
- 2 Секундарна
- 3 Терцијална

**Оски на развој**
- источна
- јужна
- север-југ
- северна
- западна

- Слободна економ.зона
- Автопат
- Магистрален пат
- Регионален пат
- Железничка мрежа
- Воздухоплов. пристан.
- Стопански аеродром
- Спортски аеродром

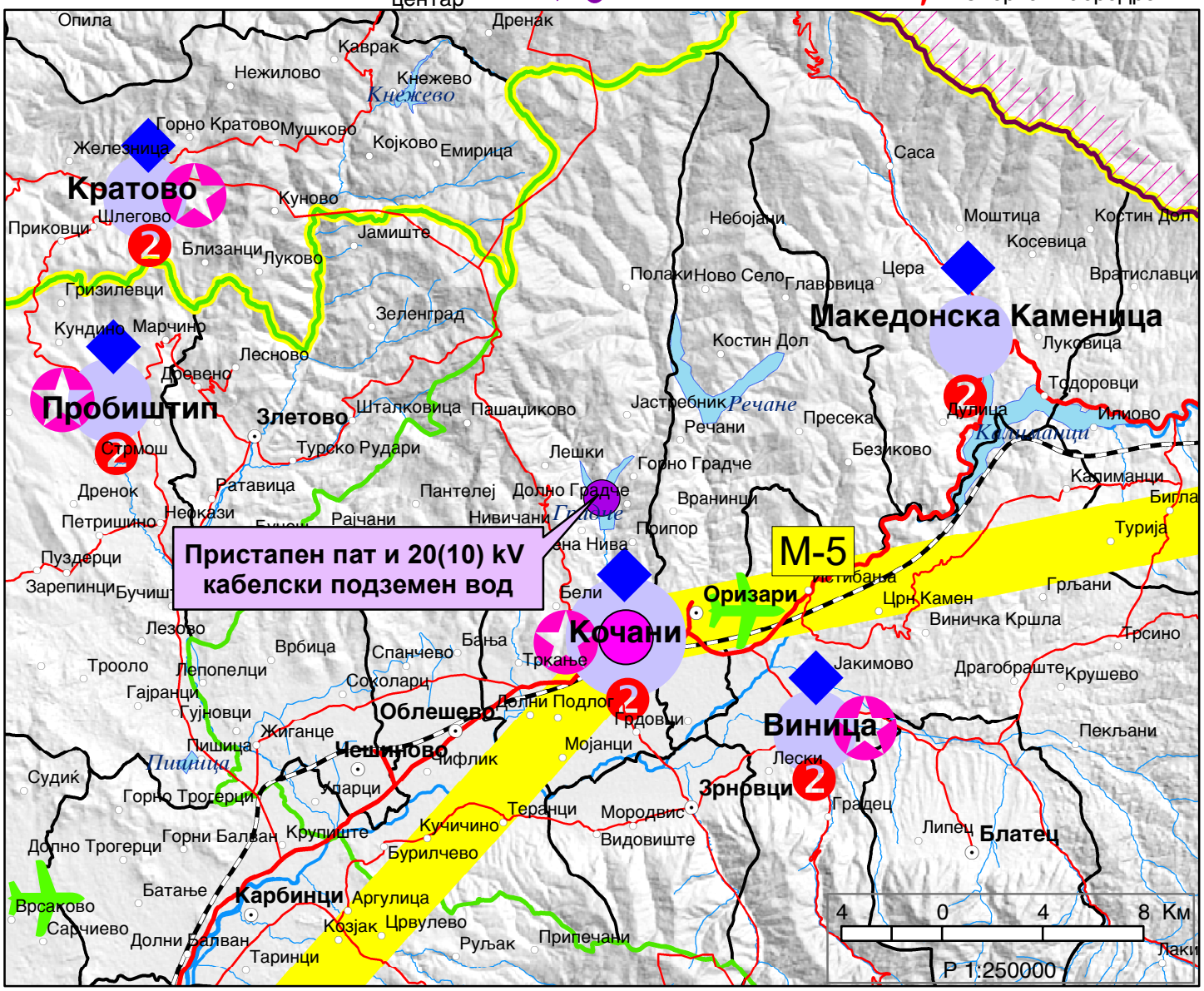
Пристапен пат и 20(10) kV кабелски подземен вод
M-5
Кратово
Пробиштип
Македонска Каменица
Кочани
Оризари
Виница
Облешево
Чешиново
Карбинци
Зрновци
Блатец
Злетово
Делчево
Делчевска Бела Вода
Делчевска Ниви
Делчевска Ниви
Делчевска Ниви

# ИЗВОД ОД ПРОСТОРЕН ПЛАН НА РЕПУБЛИКА МАКЕДОНИЈА
## 2002 - 2020

МИНИСТЕРСТВО ЗА ЖИВОТНА СРЕДИНА И ПРОСТОРНО ПЛАНИРАЊЕ

АГЕНЦИЈА ЗА ПЛАНИРАЊЕ НА ПРОСТОРОТ

Сектор:
*Синтезни карти*

Тема:
*Техничка инфраструктура*

## *Водостопанска и енергетска инфраструктура*

*Карта бр. 23*

Легенда:

- Извориште
- Водоводен систем
- Регионален водост. систем
- Акумулации
- Акумулации по 2020г.
- Природни езера
- Наводнувани површини
- Водостопански подрачја
- Термоелектрани
- Хидроелектрани

Далноводи
- 110 kV
- 220 kV
- 400 kV

Трафостаници
- 110 kV
- 220 kV
- 400 kV

- Рафинерија
- Нафтовод
- Индустриски топлани
- Рудник на јаглен
- Брикетара
- Гасовод
- Регулациони станици
- Канализационен систем

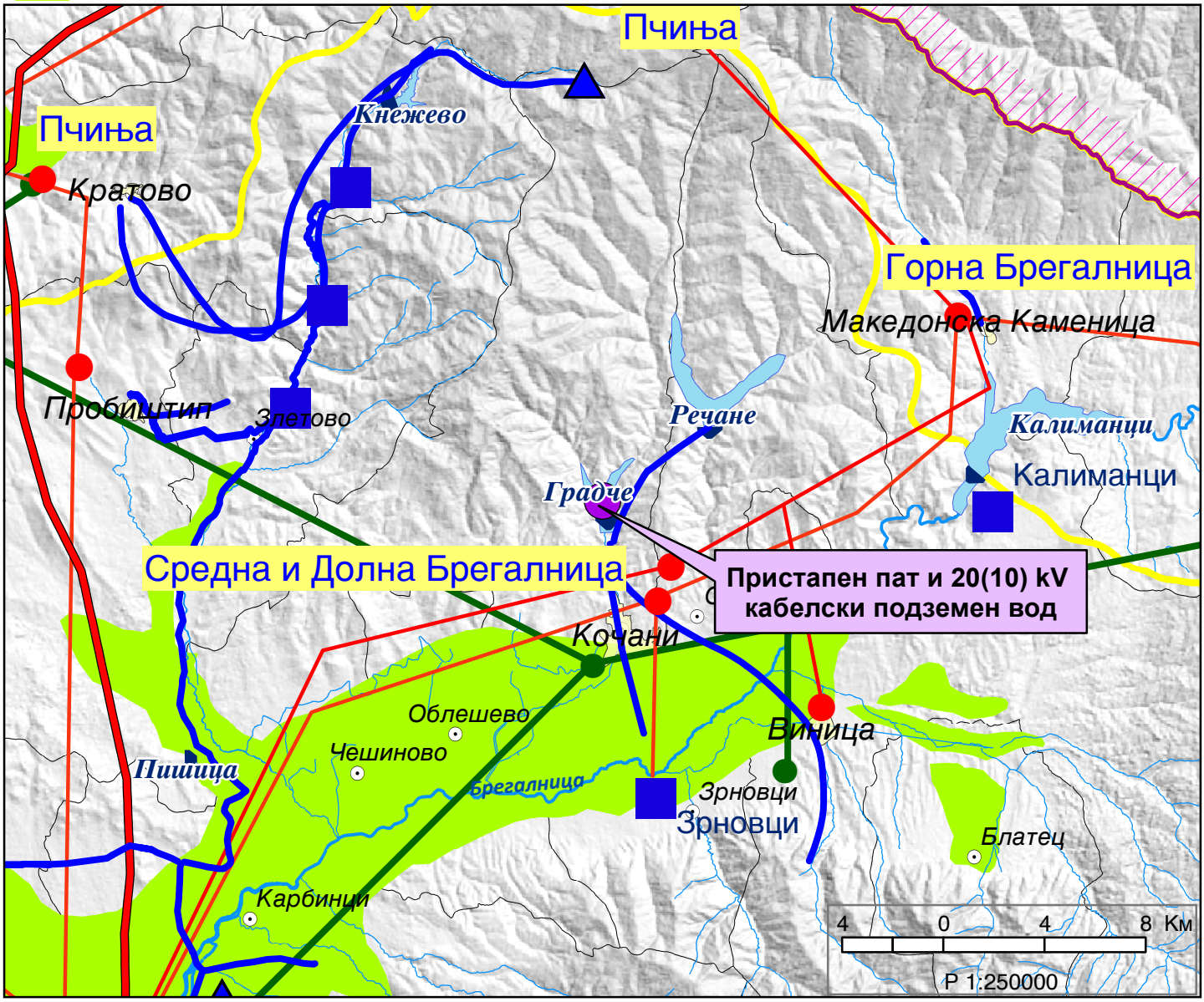

# ИЗВОД ОД ПРОСТОРЕН ПЛАН НА РЕПУБЛИКА МАКЕДОНИЈА
## 2002 - 2020

МИНИСТЕРСТВО ЗА ЖИВОТНА СРЕДИНА И ПРОСТОРНО ПЛАНИРАЊЕ

АГЕНЦИЈА ЗА ПЛАНИРАЊЕ НА ПРОСТОРОТ

Сектор:
*Синтезни карти*

Тема:
*Заштита на животната средина*

## *Реонизација и категоризација на просторот за заштита*

*Карта бр. 24*

Легенда:

- Граници на региони за управување со животната средина
- Заштита на простори со природни вредности
- Рекултивација на деград. простори
- Управување со загад. на воздух и вода
- Заштита на реки со нарушен квалитет
- Заштита на акумулации и реки за водозафати
- Рекултивација на деградирани простори
- Заштита на земјоделско земјиште
- Заштита на шуми
- Поволни подрачја за лоцирање регионални санитарни депонии
- Поволни хидрогеолошки средини за лоцирање на депонии
- Споменичко подрачје
- Археолошки локалитети
- Споменички целини

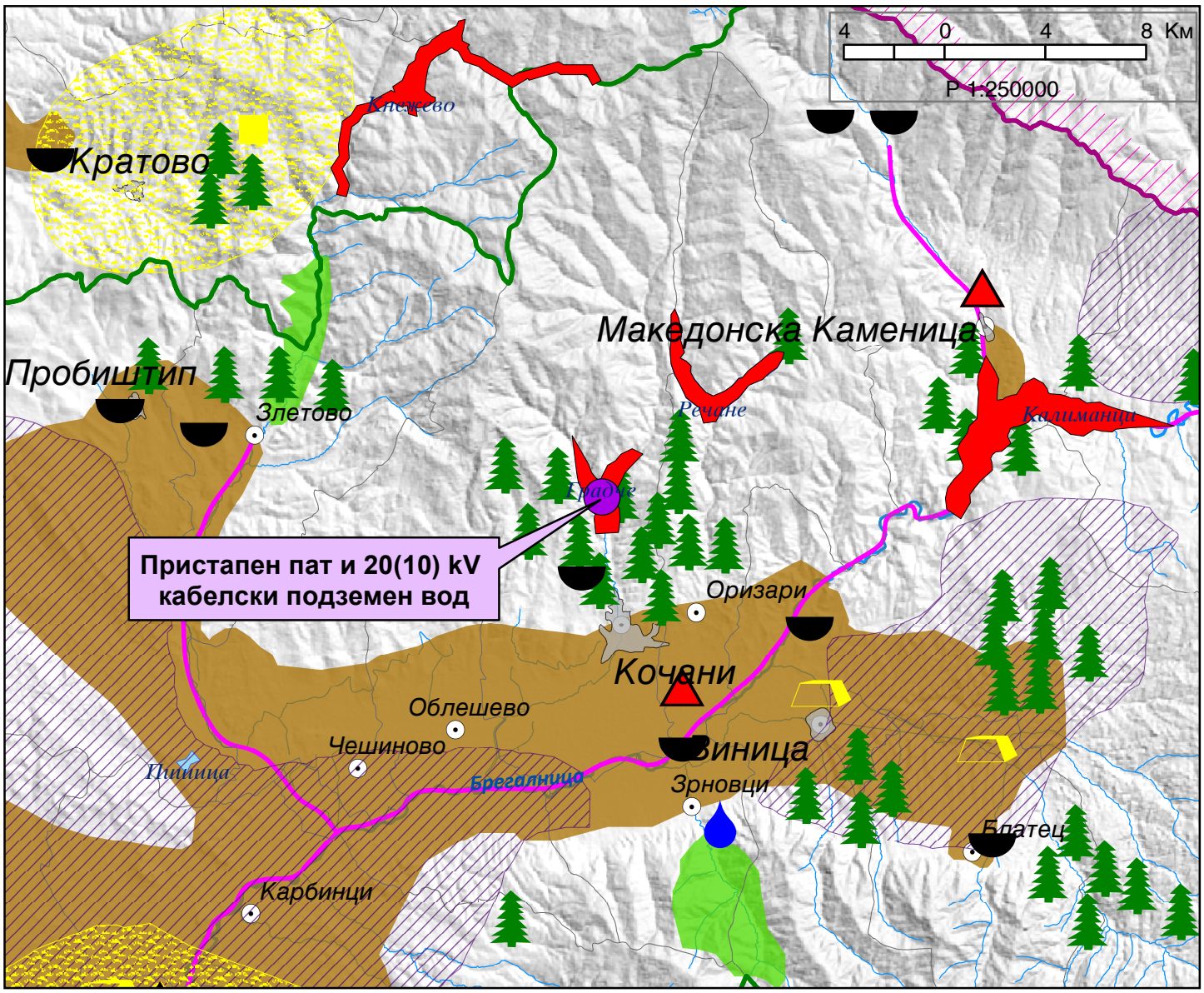

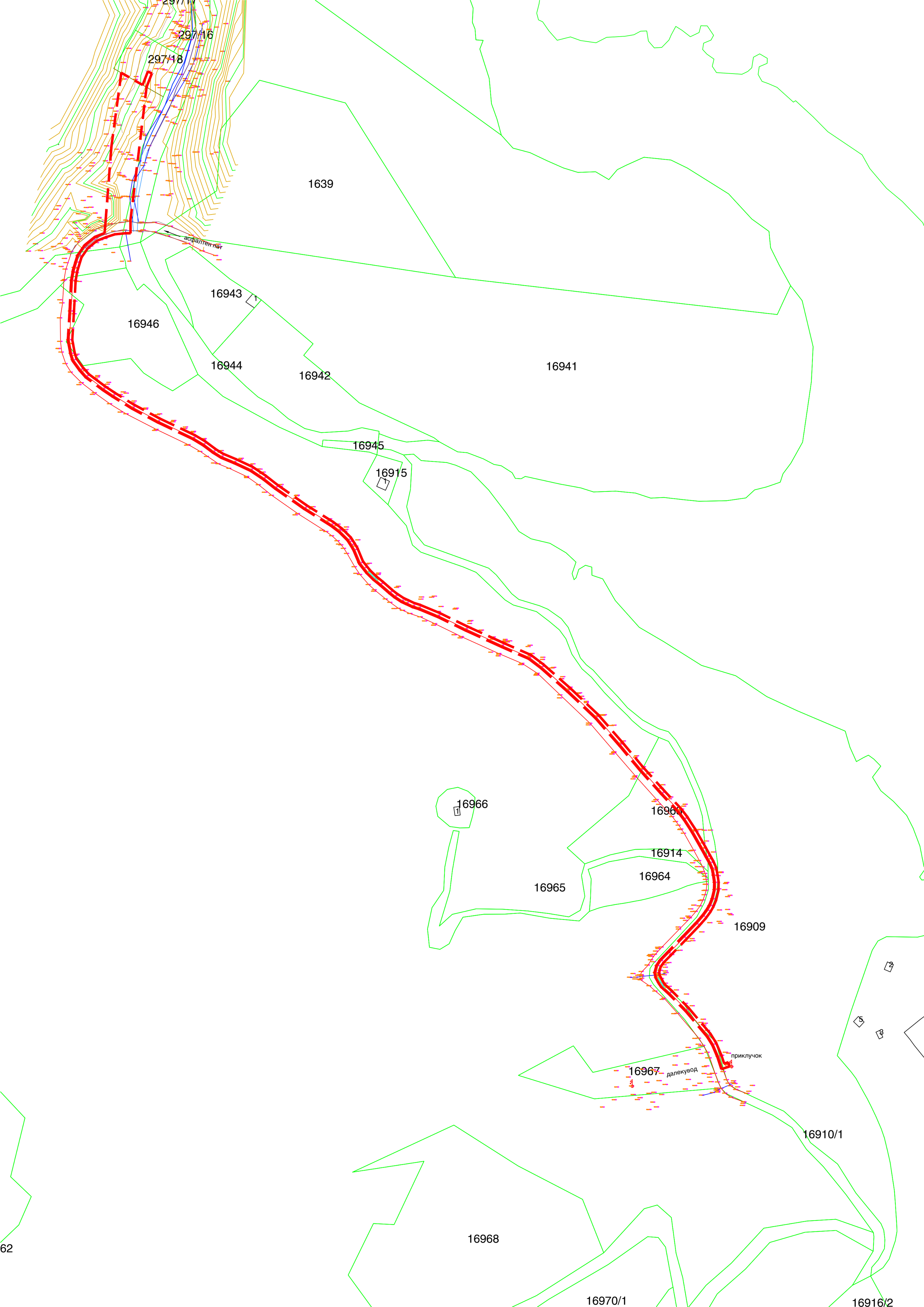
297/16
297/18
1639
асфалтен пат
16943
16946
16944
16942
16941
16945
16915
16966
16914
16964
16965
16909
приклучок
16967
далекувод
16910/1
16968
16970/1
16916/2
62