



ДПТУИ ИДЕА-консалтинг доел - Струмица

Ул., Браќа Миладинови, бр. 41 2400 Струмица тел: 034/552002; моб: 070/383941; e-mail: lileivan@t-home

ПРОЕКТНА ПРОГРАМА

за Урбанистички проект вон опфат на урбанистички план за поставување на нов 10(20) Kv кабелски приклучен вод и компактна бетонска трафостаница 10(20) 0,4 Kv „ДОБРА“, на делови од катастарски парцели: 16717/23, 16718 и 16720 КО КОЧАНИ, Општина Кочани

Донесувач на проектот: Општина Кочани

Инвеститор: ДПТУ ОРАНЖЕРИИ-ДОБРА ДОО УВОЗ-ИЗВОЗ КОЧАНИ

Тех.бр. 03-68/2021

јуни 2021

С О Д Р Ж И Н А :

- **Општ дел**

Лиценца за изработување на урбанистички планови
Документ за регистрирана дејност-Тековна состојба
Решение за одговорен планер
Овластување за изработување на урбанистички планови

- **Проектна Програма**

Текстуален дел
Вовед
Опис на подрачјето на проектниот опфат
Можности за просторен развој
Општи и посебни цели
Намени и програмски содржини
Инфраструктура
Методологија
Содржина на урбанистичкиот проект

Графички дел

Ажурирана геодетска подлога со граница на проектен опфат ... 1:500

Прилози:

-Решение за Услови за планирање на просторот арх.бр.УП1-15 750/2021.од 07.06.2021 год издадено од Министерството за животна средина и просторно планирање.

-Услови за планирање на просторот,тех.бр Y07121 од мај 2021 издадени од Агенција за планирање на просторот



РЕПУБЛИКА МАКЕДОНИЈА
МИНИСТЕРСТВО ЗА ТРАНСПОРТ И ВРСКИ
СКОПЈЕ

ВРЗ ОСНОВА НА ЧЛЕН 18 СТАВ 1 ОД ЗАКОНОТ ЗА ПРОСТОРНО И УРБАНИСТИЧКО ПЛАНИРАЊЕ
(„СЛУЖБЕН ВЕСНИК НА РЕПУБЛИКА МАКЕДОНИЈА“ БР:51/05, 137/07, 91/09, 124/10, 18/11, 53/11, 144/12 И 55/13)
МИНИСТЕРСТВОТО ЗА ТРАНСПОРТ И ВРСКИ
ИЗДАВА

ЛИЦЕНЦА

ЗА ИЗРАБОТУВАЊЕ НА УРБАНИСТИЧКИ ПЛАНОВИ

БРОЈ 0081

НА

Друштво за производство, трговија, услуги и инженеринг
ИДЕА-КОНСАЛТИНГ ДООЕЛ Струмица

СО ДОБИВАЊЕ НА ОВАА ЛИЦЕНЦА ПРАВНОТО ЛИЦЕ СЕ ЗДОБИВА СО
ПРАВО ЗА ИЗРАБОТУВАЊЕ НА УРБАНИСТИЧКИ ПЛАНОВИ СОГЛАСНО ЗАКОН

ЛИЦЕНЦАТА ВАЖИ ДО: 24.07.2024 год.
ИЗДАДЕНО НА: 24.07.2014 год.
СКОПЈЕ



МИНИСТЕР

Миле Јанакиески

Број: 0805-50/150820200006735

Датум и време: 25.12.2020 г. 10:34:59

ТЕКОВНА СОСТОЈБА

ПОДАТОЦИ ЗА СУБЈЕКТОТ	
ЕМБС:	6412874
Целосен назив:	Друштво за производство, трговија, услуги и инженеринг ИДЕА-КОНСАЛТИНГ ДООЕЛ Струмица
Кратко име:	ИДЕА-КОНСАЛТИНГ ДООЕЛ Струмица
Седиште:	БРАЌА МИЛАДИНОВИ бр.41 СТРУМИЦА, СТРУМИЦА
Вид на субјект на упис:	ДООЕЛ
Датум на основање:	1.10.2008 г.
Времетраење:	Неограничено
Деловен статус:	Активен
*Вид на сопственост:	Приватна
ЕДБ:	4027008505969
Потекло на капиталот:	Домашен
Големина на субјектот:	мал
Организационен облик:	05.4 - дооел
Надлежен регистар:	Трговски Регистар

ОСНОВНА ГЛАВНИНА	
Паричен влог MKD:	0,00
Непаричен влог MKD:	307.000,00
Уплатен дел MKD:	307.000,00
Вкупно основна главнина MKD:	307.000,00

СОПСТВЕНИЦИ	
ЕМБГ/ЕМБС:	1908961465023
Име и презиме/Назив:	ЛИЛЈАНА ИВАНОВСКА
Адреса:	24 ОКТОМВРИ бр.47 СТРУМИЦА, СТРУМИЦА
Тип на сопственик:	Основач/сопственик

Број: 0805-50/150820200006735

Страна 1 од 3

Паричен влог MKD:	0,00
Непаричен влог MKD:	307.000,00
Уплатен дел MKD:	307.000,00
Вкупен влог MKD:	307.000,00
Вид на одговорност:	Не одговара

ДЕЈНОСТИ	
Приоритетна дејност/ Главна приходна шифра:	71.11 - Архитектонски дејности
ОПШТА КЛАУЗУЛА ЗА БИЗНИС	
Евидентирани се дејности во надворешниот промет	
Одобренија, потврди, лиценци и др:	Лиценца за вршење на работи на процена од областа на недвижен имот издадено од Министерство за транспорт и врски под број 0028-N од 03.12.2012 година Лиценца за вршење на енергетска контрола бр.12-4863/2 од 05.11.2014 година од Министерство за економија Лиценца за изработка на урбанистички планови бр.0081 од 24.07.2014 година од старана на Министерство за транспорт и врски

ОВЛАСТУВАЊА

Управител

ЕМБГ:	1908961465023
Име и презиме:	ЛИЛЈАНА ИВАНОВСКА
Адреса:	24 ОКТОМВРИ бр.47 СТРУМИЦА, СТРУМИЦА
Овластувања:	Управител без ограничувања занимање:дипломиран архитект
Тип на овластување:	Неограничени овластувања во внатрешниот и надворешниот промет
Овластено лице:	Управител

ПОДРУЖНИЦИ

Подброј:	6412874/1
Назив:	Друштво за производство, трговија, услуги и инженеринг ИДЕА-КОНСАЛТИНГ ДООЕЛ Струмица-Подружница: Салон за уметност и занаетчиство ШЕРИС - Струмица
Тип:	Подружница
Опис:	Продажен изложбен салон
Адреса:	БРАТСТВО ЕДИНСТВО бр.24 СТРУМИЦА, СТРУМИЦА

Број: 0805-50/150820200006735

Страна 2 од 3

Приоритетна дејност/ Главна приходна шифра:	32.99 - Останато производство, неспомнато на друго место
ОВЛАСТЕНИ ЛИЦА НА ПОДРУЖНИЦАТА	
ЕМБГ:	1908961465023
Име и презиме:	ЛИЛЈАНА ИВАНОВСКА
Адреса:	24-ТИ ОКТОМВРИ бр.47 СТРУМИЦА, СТРУМИЦА
Овластувања:	Раководител

ДОПОЛНИТЕЛНИ ИНФОРМАЦИИ	
КОНТАКТ	
E-mail:	lileivan@t-home.mk

Напомена:

Во тековната состојба прикажани се само оние податоци за кои има запишана вредност.

*Видот на сопственоста се определува врз основа на својството на основачот/содружникот /сопственикот и служи исклучиво за статистички цели на Државниот завод за статистика на Република Северна Македонија

Правна поука: Против овој реален акт може да се изјави приговор до Централниот регистар на Република Северна Македонија во рок од 8 дена од денот на приемот.

Изготвил:
Анита Касапова



Овластено лице:
Ристо Матков

Врз основа на Законот за урбанистичко планирање (сл.Весник на РСМ бр. 32/20)
ДПТУИ ИДЕА-КОНСАЛТИНГ дооел Струмица го издава следното:

РЕШЕНИЕ

ЗА НАЗНАЧУВАЊЕ НА ОДГОВОРЕН ПЛАНЕР

За изработка на Проектна програма за Урбанистички проект вон опфат на урбанистички план за поставување на нов 10(20) Kv кабелски приклучен вод и компактна бетонска трафостаница 10(20) 0,4 Kv „ДОБРА,, на делови од катастарски парцели: 16717/23, 16718 и 16720 КО КОЧАНИ ,Општина Кочани

како одговорен планер се назначува:

.д.и.а Лилјана Ивановска Овластување број 0.0454

Планерот е должен проектот да го изработи согласно Законот за урбанистичко планирање(сл.Весник на РСМ бр. 32/20) , како и другите важечки прописи и нормативи од областа на урбанизмот.

Април 2021
Струмица

Управител
д.и.а.Лилјана Ивановска



Република Северна Македонија
КОМОРА НА ОВЛАСТЕНИ АРХИТЕКТИ
И ОВЛАСТЕНИ ИНЖЕНЕРИ

Врз основа на член 67, став (10) од Законот за урбанистичко планирање,
(„Службен весник на Република Северна Македонија“ бр. 32 од 10 февруари 2020 г.)
Комората на овластени архитекти и овластени инженери издава

ОВЛАСТУВАЊЕ
ЗА ИЗРАБОТУВАЊЕ НА УРБАНИСТИЧКИ ПЛАНОВИ

на

ЛИЛЈАНА ИВАНОВСКА

дипломиран инженер архитект (NQF VII-1)

Овластувањето се издава на НЕОПРЕДЕЛЕНО ВРЕМЕ и важи се додека лицето носител на овластувањето ги исполнува условите пропишани во овој закон и во статутот на комората

Број: **0.0454**

Издадено на: 14.09.2020 год.



Претседател на
Комората на овластени архитекти
и овластени инженери

Проф. д-р Миле Димитровски
дипл.маш.инж.

ПРОЕКТНА ПРОГРАМА

за Урбанистички проект вон опфат на урбанистички план за поставување на нов 10(20) Кв кабелски приклучен вод и компактна бетонска трафостаница 10(20) 0,4 Кв „ДОБРА,, на делови од катастарски парцели: 16717/23, 16718 и 16720 КО КОЧАНИ ,Општина Кочани

Вовед

Изработката на Урбанистичкиот проект ќе се изработи во согласност со просторните можности, постојната состојба, Проектната Програма, како и според Условите за планирање на просторот, тех.бр Y07121 од мај 2021 и Решение за Услови за планирање на просторот арх.бр.УП1-15 750/2021.од 07.06.2021 год издадено од Министерството за животна средина и просторно планирање.

Проектната програма е изработена согласно член 62 од Законот за урбанистичко планирање (сл.Весник на РСМ бр. 32/20),

Финансирањето на урбанистичкиот проект се врши согласно член 40 став 4 од Законот за урбанистичко планирање (сл.Весник на РСМ бр. 32/20).

ОПИС НА ПОДРАЧЈЕТО НА ПРОЕКТНИОТ ОПФАТ:

- Предложениот проектен опфат е вон опфат на урбанистички план ,во непосредна близина на стопански комплекс за откуп, примарна и финална обработка на земјоделски производи, м.в., „КЕРАМИДНИЦА,, КО КОЧАНИ.
- Проектниот опфат на Урбанистички проект вон опфат на урбанистички план за поставување на нов 10(20) Кв кабелски приклучен вод и компактна бетонска трафостаница 10(20) 0,4 Кв „ДОБРА,, на делови од катастарски парцели: 16717/23, 16718 и 16720 КО КОЧАНИ , Општина Кочани, ја опфаќа новопредвидената компактна бетонска трафостаница 10(20) 0,4 Кв „ДОБРА,, на делови од КП 16717/23, 16718 , 16720 КО КОЧАНИ и 10(20) Кв приклучен вод кон дистрибутивната мрежа.
- Вкупната површина на проектниот опфат изнесува 300,56м², односно 0,03 ha,
- Во рамките на проектниот опфат се следните катастарски парцели : дел од КП 16717/23; дел од КП 16718 и дел од КП 16720 КО КОЧАНИ.
- Границите на проектниот опфат се детално прикажани во графичкиот прилог на Проектната програма.
- Приклучниот вод е со должина од 138.07м.
 - Во непосредна близина е изградена електро-дистрибутивна мрежа.
 - Теренот во планскиот опфат е со пад со висински коти прикажани со детални точки од ажурираната подлога и се движат од 323,21м нмв до 324,92м нмв .
 - Пристапот до проектниот опфат е преку КП 16717/23 КО КОЧАНИ на која има изведен пристапен пат во рамки на катастарската парцела која е директно поврзана со изведената индустриска улица на КП 16713 КО КОЧАНИ.

МОЖНОСТИ ЗА ПРОСТОРЕН РАЗВОЈ

Според анализата на постојната состојба, Проектната програма, можностите за просторен развој треба да се движат во следните насоки:

- Усогласување на УП со поставките на Просторниот план на РМ кои се дефинирани во Условите за планирање на просторот тех.бр Y07121 од мај 2021 и Решение за Услови за планирање на просторот арх.бр.УП1-15 750/2021.од 07.06.2021
- Рационално искористување на градежното земјиште
- Оптимално димензионирање и изградба на електро-енергетската инфраструктура
- Дефинирање на заштитни коридори на инфраструктурните водови
- Рационално користење на земјиштето и градбите со имплементација на услови за заштита и спасување и заштита на животната средина

Проектна програма за Урбанистички проект вон опфат на урбанистички план за поставување на нов 10(20) Кв кабелски приклучен вод и компактна бетонска трафостаница 10(20) 0,4 Кв „ДОБРА,, на делови од катастарски парцели :16717/23, 16718 и 16720 КО КОЧАНИ ,Општина Кочани

ОПШТИ И ПОСЕБНИ ЦЕЛИ

Цел на Изработката на УП е овозможување на изградба на нова трафостаница и приклучен вод кон електро-енергетската инфраструктура за потребите на инвеститорот .

Дефинирање на сите урбанистички, архитектонски и комунални параметри да се изработат според Правилникот за урбанистичко планирање (.сл.Весник на РСМ 225/20)

Урбанистичкиот проект представува основен развоен документ, со крајна цел преку :

- Рационално користење на земјиштето
- Максимално вклопување на инфраструктурата со теренот
- Вградување мерки за заштита на природата и животната средина
- Вградување мерки за заштита и спасување
- Почитување на законските прописи, стандарди и нормативи во планирањето

НАМЕНИ И ПРОГРАМСКИ СОДРЖИНИ

Класи на намена:

Планираните намени во рамките на проектниот опфат за Урбанистички проект вон опфат на урбанистички план за поставување на нов 10(20) Kv кабелски приклучен вод и компактна бетонска трафостаница 10(20) 0,4 Kv „ДОБРА,, на делови од катастарски парцели: 16717/23, 16718 и 16720 КО КОЧАНИ ,Општина Кочани се следните :

Намената е дефинирана Според член 58 став 3 точка 3 од Правилникот за урбанистичко планирање(сл.Весник на РСМ бр. 225/20), инфраструктурни водови, односно делови и позиции од сите видови инфраструктури вон населени места и вон опфат на урбанистички планови, нивните помошни и придружни градби и инсталации.,односно согласно класификацијата на намени според член 77 од Правилникот за урбанистичко планирање(сл.Весник на РСМ бр. 225/20)

E1.8 – Инфраструктури за пренос на електрична енергија:

Во која спаѓаат: меѓународни високонапонски надземни електрични водови, меѓуградски високо и среднонапонски надземни и подземни електрични водови и средно и нисконапонски водови од дистрибутивните мрежи со пратечките далноводски пилони столбови, трансформаторски станици, и помошни инсталации

ИНФРАСТРУКТУРА

Инфраструктурното решение да се изработи според важечките прописи и да се прибават потребните Мислења и согласности од надлежните Институции.

Да се прибават сите потребни податоци и мислења од надлежните Институции и комунални претпријатија, според Законот за урбанистичко планирање (сл.Весник на РСМ бр. 32/20), и истите да се вградат во проектот.

МЕТОДОЛОГИЈА

Основа за изработка на Урбанистички проект вон опфат на урбанистички план за поставување на нов 10(20) Kv кабелски приклучен вод и компактна бетонска трафостаница 10(20) 0,4 Kv „ДОБРА,, на делови од катастарски парцели: 16717/23, 16718 и 16720 КО КОЧАНИ ,Општина Кочани ќе бидат Условите за планирање на просторот тех.бр Y07121 од мај 2021 и Решение за Услови за планирање на просторот арх.бр.УП1-15 750/2021.од 07.06.2021 год издадено од Министерството за животна средина и просторно планирање,и оваа Проектна програма.

Проектот ќе се изработи врз основа методологијата, која произлегува од одредбите утврдени со: • Законот за урбанистичко планирање, (Сл.весник на РСМ бр. 32/20)

- Правилникот за урбанистичко планирање (Сл.весник на РСМ бр. 225/20)
- други законски и подзаконски акти поврзани со областа на урбанистичкото планирање

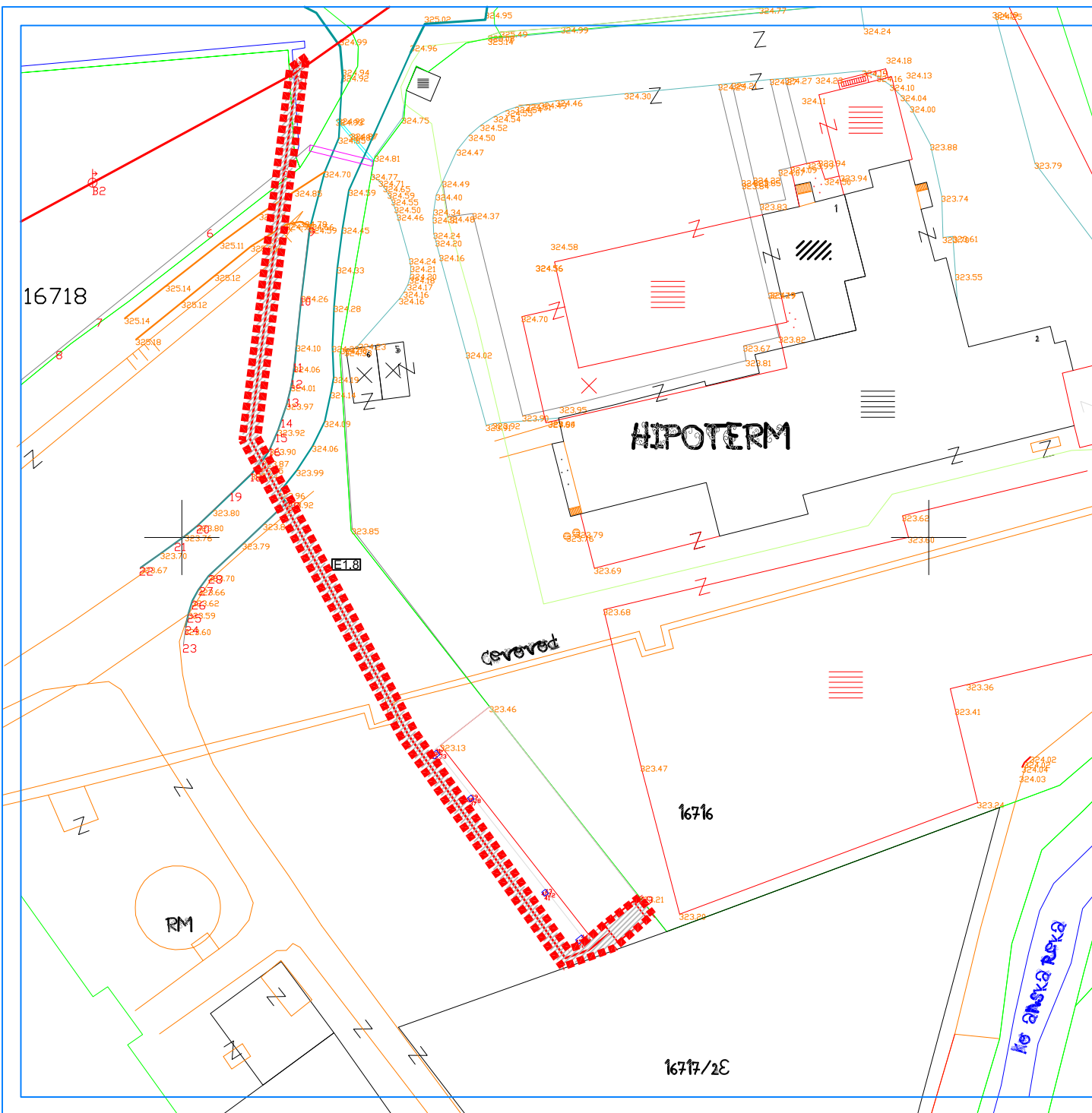
При изработката на Урбанистичкиот проект, да бидат почитувани сите податоци и информации добиени од органите на државната управа, јавните претпријатија и други субјекти.

СОДРЖИНА НА УРБАНИСТИЧКИ ОТ ПРОЕКТ

Урбанистичкиот Проект да се изработи согласно одредбите утврдени со Законот за урбанистичко планирање, (Сл.весник на РСМ бр. 32/20), Правилникот за урбанистичко планирање (Сл.весник на РСМ бр. 225/20) и другата законска регулатива што го допира планирањето и намената на просторот.

Изработил
м-р. арх. Лилјана Ивановска,

ГРАФИЧКИ ДЕЛ



ПРОЕКТНА ПРОГРАМА ЗА ИЗРАБОТКА НА УРБАНИСТИЧКИ ПРОЕКТ ВОН ОПФАТ НА УРБАНИСТИЧКИ ПЛАН за поставување на нов 10(20)Кв кабелски приклучен вод и компактна бетонска трафостаница 10(20)/0.4 Кв "ДОБРА" на делови од КП 16717/23, 16718 и 16720 КО КОЧАНИ - ОПШТИНА КОЧАНИ



- ГРАНИЦА НА ПРОЕКТЕН ОПФАТ 300.56m2
- ▨ E1.8 ИНФРАСТРУКТУРИ ЗА ПРЕНОС НА ЕЛЕКТРИЧНА ЕНЕРГИЈА

Д.П.Т.У.И."ИДЕА-КОНСАЛТИНГ"д.о.о.е.л.
ул.Браќа Миладинови бр.41Струмица тел.034/552002
lileivan@t-home.mk

НАРАЧАТЕЛ: ДПТУ ОРАНЖЕРИИ- ДОБРА
ДОО увоз-извоз Кочани

УРБАНИСТИЧКИ ПРОЕКТ ВОН ОПФАТ НА УРБАНИСТИЧКИ ПЛАН за поставување на нов 10(20)Кв кабелски приклучен вод и компактна бетонска трафостаница 10(20)/0.4 Кв "ДОБРА" на делови од КП 16717/23, 16718 и 16720 КО КОЧАНИ - ОПШТИНА КОЧАНИ

**ПРОЕКТНА ПРОГРАМА
ГРАНИЦА И СОДРЖИНА НА ПРОЕКТЕН ОПФАТ**

ПРАВНО ЛИЦЕ ИЗРАБОТУВАЧ НА ПРОЕКТОТ
ДПТУИ ИДЕА -КОНСАЛТИНГ ДООЕЛ СТРУМИЦА
лиценца за иработување на урбанистички планови бр.0081
одговорно лице Лилјана Ивановска

ПЛАНЕР
ЛИЛЈАНА ИВАНОВСКА,дипл. инж. арх.,ОВЛ.БР. 0.0454

СОРАБОТНИЦИ

УПРАВИТЕЛ: ЛИЛЈАНА ИВАНОВСКА д.и.а.		РАЗМЕР: P = 1 : 500
Технички број: 03-68/2021	ДАТА: ЈУНИ 2021	ЛИСТ БРОЈ: 1

Прилози:

-Решение за Услови за планирање на просторот арх.бр.УП1-15 750/2021.од 07.06.2021 год издадено од Министерството за животна средина и просторно планирање

-Услови за планирање на просторот,тех.бр Y07121 од мај 2021 издадени од Агенција за планирање на просторот



СЕКТОР ЗА ПРОСТОРНО ПЛАНИРАЊЕ

Арх.бр. УП1-15.750/2021
Дата.....07. 06. 2021

Врз основа на член 88 од Законот за општата управна постапка ("Службен весник на Република Македонија" бр. 124/15), а во врска со член 4, став 3 од Законот за спроведување на Просторниот план на Република Македонија ("Службен весник на Република Македонија" бр.39/04) и член 42, став 9 од Законот за урбанистичко планирање ("Службен весник на Република Северна Македонија" бр. 32/20), министерот за животна средина и просторно планирање, го донесе следното:

РЕШЕНИЕ

за Услови за планирање на просторот

1. Со ова Решение на Општина Кочани, се издаваат Услови за планирање на просторот за изградба на нов 10(20)KV кабелски приклучен вод и компактна бетонска трафостаница 10(20)0,4 KV "ДОБРА", на делови од катастарски парцели: КП бр.16717/23, 16718 и 16720 во КО Кочани, Општина Кочани.

Должината на предметната траса за којшто се издаваат Услови за планирање на просторот изнесува околу 138 м. Површината на планскиот опфат согласно Предлог Планската програма зафаќа делови од КП бр. 16717/23, 16718 и 16720 во КО Кочани, Општина Кочани и нејзината местоположба е дефинирана во рамките на прикажан графички прилог.

2. Условите за планирање на просторот од точка 1 на ова Решение, изработени од Агенцијата за планирање на просторот со тех.бр. Y07121 се составен дел на Решението.

3. Условите за планирање на просторот за изградба на нов 10(20)KV кабелски приклучен вод и компактна бетонска трафостаница 10(20)0,4 KV "ДОБРА" во КО Кочани, Општина Кочани, содржат општи и посебни одредби, насоки и решенија и заклучни согледувања со обврзувачка активност од планската документација од повисоко ниво и графички прилози кои претставуваат Извод од планот.

4. Со цел да се обезбеди заштита и унапредување на животната средина при изградба на нов 10(20)KV кабелски приклучен вод и компактна бетонска трафостаница 10(20)0,4 KV "ДОБРА" во КО Кочани, Општина Кочани, потребно е да



СЕКТОР ЗА ПРОСТОРНО ПЛАНИРАЊЕ

се почитуваат одредбите пропишани во законската регулатива од областа на заштита на животна средина и подзаконските акти донесени врз нивна основа.

5. Органот кој го подготвува планскиот документ е должен да донесе Одлука за спроведување или Одлука за не спроведување на стратегиска оцена во која се образложени причините за спроведувањето, односно не спроведувањето согласно со критериумите врз основа на кои се определува дали еден плански документ би можел да има значително влијание врз животната средина и врз здравјето на луѓето.

ОБРАЗЛОЖЕНИЕ

Општина Кочани, врз основа на член 42 став 4 од Законот за урбанистичко планирање ("Сл. весник на РСМ" бр. 32/20), со постапка бр. 35028 до Агенцијата за планирање на просторот, преку електронскиот систем е-урбанизам, достави барање за издавање на Услови за планирање на просторот за изградба на нов 10(20)KV кабелски приклучен вод и компактна бетонска трафостаница 10(20)0,4 KV "ДОБРА", на делови од катастарски парцели: КП бр. 16717/23, 16718 и 16720 во КО Кочани, Општина Кочани. Должината на предметната траса за којшто се издаваат Услови за планирање на просторот изнесува околу 138 м. Површината на планскиот опфат согласно Предлог Планската програма зафаќа делови од катастарските парцели КП бр. 16717/23, 16718 и 16720 во КО Кочани, Општина Кочани и нејзината местоположба е дефинирана во рамките на прикажан графички прилог.

Согласно член 42 став 8 од Законот за урбанистичко планирање ("Сл. весник на РСМ" бр. бр. 32/20), Агенцијата за планирање на просторот ги изработи Условите за планирање на просторот за изградба на нов 10(20)KV кабелски приклучен вод и компактна бетонска трафостаница 10(20)0,4 KV "ДОБРА" во КО Кочани, Општина Кочани, и ги достави до Министерството за животна средина и просторно планирање под бр. УП1-15 750/2021 од 28.05.2021 година.

Условите за планирање на просторот се издаваат за изградба на нов 10(20)KV кабелски приклучен вод и компактна бетонска трафостаница 10(20)0,4 KV "ДОБРА" во КО Кочани, Општина Кочани, и претставуваат влезни параметри и смерници при планирањето на просторот и поставувањето на планските концепции и решенија по сите области релевантни за планирањето на просторот.

Заклучните согледувања, дефинирани во Условите за планирање на просторот кои произлегуваат од "Просторниот план на Република Македонија", претставуваат обврзувачки активности во понатамошното планирање на просторот.



СЕКТОР ЗА ПРОСТОРНО ПЛАНИРАЊЕ

Врз основа на горенаведеното, а согласно член 88 од Законот за општата управна постапка ("Сл. весник на РМ" бр. 124/15), Министерството за животна средина и просторно планирање го донесе ова Решение на Услови за планирање на просторот за изградба на нов 10(20)KV кабелски приклучен вод и компактна бетонска трафостаница 10(20)0,4 KV "ДОБРА", на делови од катастарски парцели: КП бр. 16717/23, 16718 и 16720 во КО Кочани, Општина Кочани, и одлучи како во диспозитивот.


Упаство за правно средство: Против ова Решение засегнатата јавност и органот кој го подготвува планскиот документ може да изјави жалба во рок од 15 (петнаесет) дена од денот на приемот на ова Решение до Државната Комисија за одлучување во управна постапка и постапка од работен однос во втор степен.

МИНИСТЕР
Naser Nuredini



Изготвил: Соња Фурнациска

Одобрил: Неби Реџеџи



УСЛОВИ ЗА ПЛАНИРАЊЕ НА ПРОСТОРОТ

за поставување на нов 10(20)kV кабелски приклучен вод и компактна бетонска
трафостаница 10(20)0,4 kV “ДОБРА”, на делови од катастарски парцели: 16717/23,
16718 и 16720, КО Кочани

ОПШТИНА КОЧАНИ

КОИ ПРОИЗЛЕГУВААТ ОД ПРОСТОРНИОТ ПЛАН НА РЕПУБЛИКА МАКЕДОНИЈА

Тех. бр. У07121

Скопје, мај 2021

УСЛОВИ ЗА ПЛАНИРАЊЕ НА ПРОСТОРОТ

за поставување на нов 10(20)kV кабелски приклучен вод и компактна бетонска
трафостаница 10(20)0,4 kV “ДОБРА”, на делови од катастарски парцели: 16717/23,
16718 и 16720, КО Кочани

ОПШТИНА КОЧАНИ

КОИ ПРОИЗЛЕГУВААТ ОД ПРОСТОРНИОТ ПЛАН НА РЕПУБЛИКА МАКЕДОНИЈА

Барател: Општина Кочани

Тех.бр. У07121

Раководител на задачата:
Зоран Цветановски, д.и.з.ж.с.

Координатор:
м-р Весна Мирчевска Димишковска, д.и.з.ж.с.

Помошник раководител на сектор за ИТ и инфраструктура:
м-р Соња Георгиева Депинова, д.г.и.

Агенција за планирање на просторот

Директор

м-р Андријана Андреева, д.и.а.

Скопје, мај 2021

УСЛОВИ ЗА ПЛАНИРАЊЕ НА ПРОСТОРОТ

за поставување на нов 10(20)kV кабелски приклучен вод и компактна бетонска трафостаница 10(20)0,4 kV “ДОБРА”, на делови од катастарски парцели: 16717/23, 16718 и 16720, КО Кочани

ОПШТИНА КОЧАНИ

На седницата одржана на 11.06.2004 година, Собранието на Република Македонија, го донесе Просторниот план на Република Македонија како највисок, стратешки, долгорочен, интегрален и развоен документ, заради утврдување на рамномерен и одржлив просторен развој на државата, определување на намената, како и уредувањето и користењето на просторот.

Со Просторниот план се утврдуваат условите за хумано живеење и работа на граѓаните, рационалното управување со просторот и се обезбедуваат услови за спроведување на мерки и активности за заштита и унапредување на животната средина и природата, заштита од воени дејствија, природни и технолошки катастрофи.

Со донесувањето на Планот се донесе и Закон за спроведување на Просторниот план на Република Македонија (“Службен весник на Република Македонија”, број 39/2004).

Со Законот се уредуваат условите начините и динамиката на спроведувањето на Просторниот план, како и правата и одговорностите на субјектите во спроведувањето на Планот.

Законот за спроведување на Просторниот план на Република Македонија, се заснова врз следните основни начела:

- јавен интерес на Просторниот план на Република Македонија;
- единствен систем во планирањето на просторот;
- јавност во спроведувањето на Просторниот план;
- стратешкиот карактер на просторниот развој на државата;
- следење на состојбите во просторот;
- усогласување на стратешките документи на државата и сите зафати и интервенции во просторот;
- **координација на Просторниот план на Република Македонија, со другите просторни и урбанистички планови и другата документација за планирање и уредување на просторот, како и со субјектите за вршење на стручни работи во спроведувањето на Планот.**

Спроведувањето на Планот подразбира задолжително усогласување на соодветните стратегии, основи, други развојни програми и сите видови на планови од пониско ниво, со Просторниот план.

Според член 4 од овој Закон, Просторниот план, се спроведува со изготвување и донесување на просторни планови на региони, просторни планови на подрачја од посебен интерес, просторен план на општина, на општините во градот Скопје и на Градот Скопје, како и со **урбанистички планови за населените**

места и друга документација за планирање и уредување на просторот, предвидена со закон.

За изработка и донесување на плановите од став 2 на овој член, Министерството надлежно за работите на просторното планирање, издава **Решение за Услови за планирање на просторот.**

Условите за планирање на просторот, според овој Закон, содржат општи и посебни одредби, насоки и решенија од планската документација од повисоко ниво и графички прилог или прилози кои ги прикажуваат решенијата на Планот.

Во конкретниот случај, Условите за планирање на просторот се наменети за поставување на нов 10(20)kV кабелски приклучен вод и компактна бетонска трафостаница 10(20)0,4 kV “ДОБРА”, на делови од катастарски парцели: 16717/23, 16718 и 16720, КО Кочани, Општина Кочани, Вкупната должина на предметната траса изнесува 138 m.

Предметниот опфат го тангира планскиот опфат за којшто се издадени Услови за планирање на просторот за “Урбанистички план за вон населено место за стопански комплекс за откуп, примарна и финална обработка на земјоделски производи, м.в Керамидница, КО Кочани, Општина Кочани”, со технички број Y02421.

Условите за планирање треба да претставуваат влезни параметри и насоки при планирањето на просторот на населбата и поставување на планските концепции и решенија по сите области релевантни за планирањето на просторот, обработени во согласност со Просторниот план на Република Македонија.

Основни определби на Просторниот план на Република Македонија


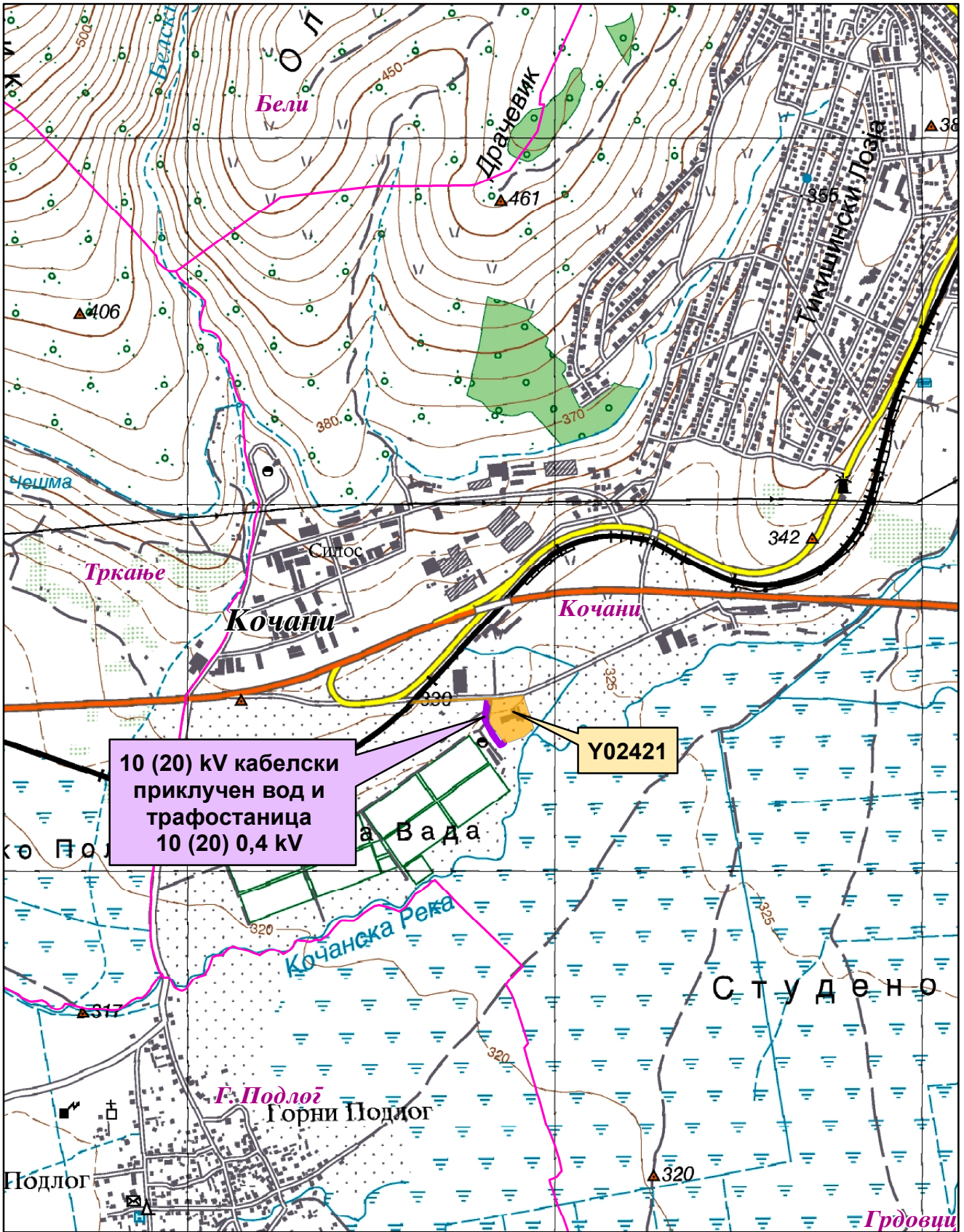
Основната стратешка определба на Просторниот план на Републиката е остварување на повисок степен на вкупната функционална интегрираност на просторот на државата, како и обезбедување услови за значително поголема инфраструктурна и економска интеграција со соседните и останатите европски земји.

Остварувањето на повисок степен на интегрираност на просторот на Републиката подразбира намалување на регионалните диспропорции, односно квалитативни промени во просторната, економската и социјалната структура. Во инвестиционите одлуки, стриктно се почитуваат локационите, техно-економските и критериумите за заштита на животната средина, кои се усвоени на национално ниво. Една од основните цели на Просторниот план се однесува на штедење, рационално користење и заштита на природните ресурси, искористување на погодностите за производство и лоцирање на активности на простори врзани со местото на одгледување или искористување.

Меѓу приоритетните определби на Просторниот план е заштитата на земјодел-ското земјиште, а особено стриктното ограничување на трансформацијата на земјиштето од I - IV бонитетна класа за неземјоделско користење, како и зачувување на квалитетот и природната плодност на земјиштето.

Во напорите за унапредување на квалитетот на живеењето во Републиката, посебно тежиште се става на унапредувањето и заштитата на животната средина. Состојбата на животната средина и еколошките барања се битен фактор на ограничување во планирањето на активностите, заради што е неопходна процена на влијанијата врз животната средина. Посебно значење имаат заштитата и промоцијата на вредните природни богатства и поголемите подрачја со посебна намена и со природни вредности, важни за биодиверзитетот и квалитетот на животната средина, како и заштитата и промоцијата, или соодветниот третман на културното богатство согласно со неговата културолошка и цивилизациска важност и значење.

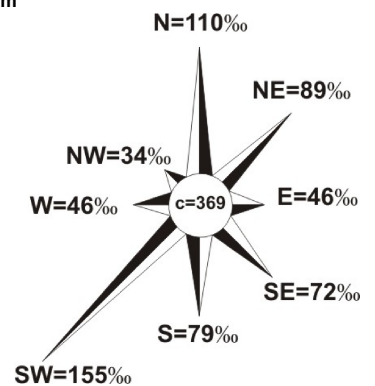
Местоположба на локацијата и ружа на ветрови



1:15.000



- Општинска граница
- Катастарска граница
- Стопански комплекс-Y02421



Природни и климатски карактеристики

Природните карактеристики на едно подрачје представуваат збир на вредности и обележја создадени од природата, а без учеството и влијанието на човекот во нив спаѓаат географската и геопрометната положба на подрачјето, релјефните карактеристики, геолошки, сеизмички, педолошки и климатски карактеристики.

Предметната локација во КО Кочани, Општина Кочани се наоѓа југозападно од населено место Кочани на надморска височина од 325 m.

Досегашните набљудувани интензитети зборуваат дека е регистрирана максимална јачина на земјотресите до 8⁰ по Меркалиевата скалата на пошироката територија со што истата припаѓа во сеизмички опасни зони.

Според географската положба, овој предел е изложен на влијанијата на **континентално-субмедитеранската клима**. Тоа е типично транслационо подрачје и во него се комбинираат влијанијата на субмедитеранската и источно континенталната клима. При тоа, за климата во оваа општина од големо значење е нејзината диспозитивна положба помеѓу двете грамадни маси - Осоговските Планини и Плачковица, како и конфигурацијата на самата Кочанско-Виничка Котлина, која што е широко отворена кон запад, а од сите страни е оградена со високи планини. На тој начин, Котлината, каде што припаѓа и предметната локација, е заштитена од директното влијание на северните воздушни маси со планинскиот масив Осогово, и од директните јужни влијанија со планинскиот масив Плачковица.

Покрај географската ширина, надморската висина и пробивот на топол воздух по долината на р.Брегалница откај Повардарието, врз климата во околината влијаат и други фактори кои незначително ја модифицираат. Поголемата надморска висина и близината на Осоговските Планини придонесуваат летните горештини да бидат поретки во овој крај. Климата е карактеристична по тоа што тука се судираат две различни струења. Имено, по текот на р.Брегалница, продира во реонот изменето медитеранска клима, а откај Плачковица и Голак пробива континентална клима. Влијанијата на овие две климатски струења се гледаат и преку одгледувањето на некои земјоделски култури, на пример: афион, ориз, тутун и др., карактеристично за медитеранската клима: рж, овес, овошни насади, карактеристично за континенталната клима.

Ветровите се исто така честа појава во овој регион. Застапени се ветровите од сите 8 правци со доминација на ветровите од југозападен правец и од североисточен правец. Југозападниот ветар е со просечна честина од 155%. средна брзина од 2,2m/sek и максимална јачина од 8 бофори. Втор по зачестеност е северниот ветар со просечна честина 110% и брзина 2,1m/sek и максимална јачина од 8 бофори.

Просечно годишно на овој простор паѓаат 516,1mm врнежи, и тоа најмногу во ноември месец 60,2mm, а најмалку во септември со 32,1mm. Мразниот период изнесува 148 дена, просечно последниот пролетен мразен ден е 30.03, а апсолутен краен пролетен мраз е забележан 28.04.1984 год. Првиот есенски мраз просечно се јавува 3.11, а апсолутен почеток на мразниот период е забележан на 7.10.1971 год.

Бројот на денови со снег е 18. Магливи денови во овој простор има само околу 6 дена годишно. Просечен број на денови кога паѓа град е 19 дена. Ведри денови има годишно 80, облачни денови 150 и тмурни денови 135. Влажноста на воздухот изнесува 70%, најголема е во декември месец со 81%, а најмала во јули месец со 60%. Просечно годишната температура на воздухот е 13⁰С, а годишна амплитуда е 22,1⁰С среден годишен минимум на температурата е 6,5⁰С, каде што јануари е најладен со -3,2⁰С, и најтопол јуни со 15⁰С. Средногодишен максимум е 18,6⁰С јануар со 5,3⁰С и јули со 29,9⁰С. Апсолутен максимум е забележан 8.7.1988 год од 41,2⁰С, а апсолутен минимум е забележан на 26.1.1963 год од -22,6⁰С.

Податоците се од мерна станица Кочани.

Економски основи на просторниот развој

Концептот на планиран развој и просторна разместеност на производните и услужни дејности во Просторниот план на Република Македонија се темели на дефинираните цели на економскиот развој во “Националната стратегија на економскиот развој”, определбите за рационално користење на потенцијалите и погодностите на развојот, поставеноста на системот на населби, како и политиката за порамномерна и порационална просторна организација на економските дејности.

Според економската структура, фазата од развојот во која се наоѓа економијата, степенот на расположивоста на факторите, економските состојби и економската позиција на државата во светот, идниот развој на македонската економија е детерминиран од насоките и комбинацијата на инвестициите со другите развојни фактори.

Со разместувањето на економските дејности и со агломирањето на населението во просторот, се формираат центри-полови на развојот како што е Градот Кочани кој е во непосредна близина на просторот за кој се наменети Условите за планирање.

При спроведувањето на стратегијата за организација и користење на просторот за лоцирање на производните и услужни дејности, решенијата во просторот треба да овозможат поголема атрактивност на просторот, заштита на природните и создадени ресурси и богатства, сообраќајно и информатичко поврзување, локациона флексибилност и почитување на факторите на развојот.

Поставувањето на нов 10(20)kV кабелски приклучен вод и компактна бетонска трафостаница 10(20)0,4 kV “ДОБРА”, КО Кочани, Општина Кочани со вкупна должина од 138 m, ќе овозможи подобрување на инфраструктурните услови во ова подрачје.

Согласно определбите на Просторниот план на Р Македонија, идниот развој и разместеноста на производните и услужни дејности треба да базира на примена на принципите и стандардите за заштита на животната средина, особено превенција и спречување на негативните влијанија на економските активности врз животната и работна средина.

Користење и заштита на земјоделско земјиште

Зачувувањето, заштитата и рационалното користење на земјоделското земјиште е основна планска определба и главен предуслов за ефикасно остварување на производните и другите функции на земјоделството, а конфликтните ситуации кои ќе произлегуваат од развојот на другите стопански и општествени активности ќе се решаваат врз основа на критериуми за глобална општествено-економска рационалност и оправданост со што ќе се постигнат следните зацртани цели:

- Запирање на тенденциите на прекумерна и стихијна пренамена на плодните површини во непродуктивни цели;
- Зголемување на продуктивната способност на земјоделското земјиште и подобрување на структурата на обработливите површини во функција на поголемо производство на храна;
- Привремено или трајно исклучување од процесот на производство на храна на терените каде концентрацијата на токсични материи од сообраќајни коридори во земјиштето, воздухот и водата се над дозволените норми;
- Рекултивирање и враќање на деградираното земјиште во земјоделска намена со мелиоративни и агротехнички зафати;
- Искористување на компаративните предности и погодности на одделни подрачја и стопанства за повисок степен на финализација и задоволување на потребите на преработувачките капацитети и нивна ориентација кон извоз;
- Обезбедување на материјални и други услови за дефинирање и реализација на програмата за реонизација на земјоделското производство поради рационално искористување на сите природни ресурси, човечки потенцијали и индустриско-преработувачки капацитети;
- Примена на мерки за одржлив развој, кои подразбираат: поголема употреба на природни ѓубрива, контролирана употреба на вештачки ѓубрива во склад со потребата на растенијата односно врз основа на стручни анализи, употреба на т.н еколошки ѓубрива, примената на т.н. систем капка по капка.

Согласно просторниот план на Република Македонија просторот на Републиката е поделен во **6 земјоделско стопански реони и 54 микрореони**. Предметната локација припаѓа на **Источен реон со 8 микрореони**.

При изработка на предметната документација, неопходно е воспоставување и почитување на ефикасна контрола на користењето и уредувањето на земјиштето и утврдување на нормите и стандарди за градба. Меѓу приоритетните определби на Просторниот план е заштитата на земјоделското земјиште, а особено стриктното ограничување на трансформацијата на земјиштето од I-IV бонитетна класа за неземјоделско користење, како и зачувување на квалитетот и природната плодност на земјиштето.

Пренамената на земјоделското земјиште се регулира со Законот за земјоделско земјиште. Доколку при изработка на документацијата се зафаќаат нови земјоделски површини, надлежниот орган за одобрување на планските програми веднаш по заверка на истите до Министерството за земјоделство,

шумарство и водостопанство поднесува барање за согласност за трајна пренамена на земјоделско земјиште во градежно.

Водостопанство и водостопанска инфраструктура

Планирањето и реализирањето на активностите за подобрување на условите за живот во РСМакедонија треба да се во корелација со концептот за одржлив развој, кој подразбира рационално користење на природните и создадените добра. Одржливиот развој подразбира користење на добрата во мерка која дозволува нивна репродукција, усогласување на развојните стратегии и спречување на конфликти во сите области на живеење. Стратегијата за користење на водата и развој на водостопанството е условена од фактот дека Републиката е сиромашна со вода поради што треба рационално да се користи и троши. Колку водите во одреден простор може да се сметаат за „воден ресурс” зависи од можноста за нивно искористување, односно од можноста за реализирање на водостопански решенија со кои водите ќе се искористат за покривање на потребите од вода за населението, земјоделството, индустријата и заштитата на живиот свет. Водата како „ресурс” ја има многу помалку од „присутните води”.

Со Просторниот план на Република Македонија на територијата на Републиката дефинирани се 15 водостопански подрачја (ВП): „Полог”, „Скопје”, „Треска”, „Пчиња”, „Среден Вардар”, „Горна Брегалница”, „Средна и Долна Брегалница”, „Пелагонија”, „Средна и Долна Црна”, „Долен Вардар”, „Струмичко Радовишко”, „Охридско - Струшко”, „Преспа“ и „Дебар”. Оваа поделба овозможува пореално да се согледаат расположивите и потребните количини на вода за одреден регион.

Просторот на кој се предвидува изградба на нов 10(20)kV кабелски приклучен вод и компактна бетонска трафостаница 10(20)0,4 kV „ДОБРА”, КО Кочани, Општина Кочани, припаѓа на водостопанското подрачје (ВП) „Средна и Долна Брегалница” кое го опфаќа сливот на реката Брегалница, од браната Калиманци до вливот во реката Вардар. На ова ВП припаѓаат сливовите на реките: Оризарска, Злетовска, Св. Николска, Осојница, Зрновка, Козјачка и Лакавица.

ВП „Средна и Долна Брегалница” е сиромашно со вода. За сливот на реката Брегалница специфичното истекување мерено кај водомерната станица „Берово” изнесува 11,8 л/сек/км², додека на водомерните станици „Очи Пале” изнесува 5,9 л/сек/км² и на в.с. „Штип” изнесува 4,1 л/сек/км². (За споредба - во сливот на река Радика $q = 26,2$ л/сек/км², за река Треска $q = 12,9$ л/сек/км²).

Од вкупно регистрирани 4.414 извори во Републиката во ова ВП регистрирани се 255 извори, но ни еден не е регистриран како извор со значајна издашност.

Друг значаен ресурс се подземните води кои најчесто се одликуваат со висок квалитет на водата, имаат големо значење во обезбедувањето на потребните количини на вода, но не се доволно истражени. Посебен вид на подземни води се термалните, термоминералните и минералните води од кои во со значаен квалитет и капацитет, се забележани на просторот Истибања - Кочани - Штип.

За целосно искористување на потенцијалот на водотеците (хидроенергетски, за водоснабдување на населението и индустријата и за наводнување) во ВП „Долна и Средна Брегалница” изградени се акумулациите Градче (Кочанско Езеро) на реката Кочанска, Пишица на реката Пишица, Мантово на р. Лакавица и Мавровица на р. Мавровица. За идниот период се предвидува изградба на акумулациите: Јагмулар на реката Брегалница, Речане на Оризарска Река и Баргала на Козјачка Река.

За наводнување на обработливите површини во ВП „Средна и Долна Брегалница” изградени се системи за наводнување кои покриваат површина од 25.758 ha. За планскиот период се предвидува да се наводнуваат вкупно 49.069 ha.

При изработката на предметната документација да се утврди местоположбата на постоечката и планираната инфраструктура за наводнување и одводнување на обработливите површини и соодветно на тоа да се предвидат мерки за нивна заштита и непречено функционирање.

Енергетика и енергетска инфраструктура

Од аспект на енергетиката и енергетската инфраструктура со Просторниот план на Р.Македонија се дефинираат состојбите, потребите и начините на задоволување на потрошувачката на разните видови на енергија во Републиката. При тоа приоритет се дава на намалување на увозната зависност на енергенти и енергија, односно задоволување на потрошувачката со домашно производство.

Според статистичките податоци последниве години во Републиката над 30% од потрошената електрична енергија е од увозно потекло за што се одвојуваат големи девизни средства. Зголемената потрошувачка на енергетски горива ја наметнува потребата од подобрувањето на енергетската ефикасност. Европската регулатива “Европа 2020” за паметен, одржлив и сеопфатен развој предвидува мерки за намалување на емисиите на издувни гасови, зголемување на користењето на обновливи извори на енергија и зголемување на енергетската ефикасност. Имплементирањето на овие мерки, ќе придонесе за подобра односно поквалитетна иднина за следните генерации, отворање на нови работни места, а истовремено се обезбедуваат услови за одржлив развој. Со рационално искористување на енергетските извори им се овозможува на идните генерации да имаат ресурси за сопствен раст и развој.

Размената на електрична енергија помеѓу балканските електроенергетски системи (чии земји најчесто се увозници) е многу значаен фактор за натамошниот развој. Електроенергетските системи на балканските земји треба да бидат поврзани со конективни водови кои што нема да преставуваат тесно грло во трансмисија на потребните количини на електрична моќност. Републиката досега има 400 kV конективни водови со Грција (кон Солун и Лерин) и Косово (Косово-Б) и кон Бугарија (Црвена Могила), а во план е градбата на вод кон Албанија. Планираната, со Просторниот план на РМ, траса на водот од Скопје5 кон Србија е сменета и изграден е водот Штип-Србија.

Локацијата за поставување на нов 10(20)kV приклучен вод за 10(20)/0,4kV ТС Добра, КО Кочани, Општина Кочани нема конфликт со постојните и

планирани преносни и конективни водови. Така постојниот 110kV вод Штип-Кочани-Македонска Каменица минува на 0,6km северно од оваа локација.

Градбата и ставањето во функција на нови дистрибутивни електроководови и трафостаници, ја подобрува комуналната опременост на домаќинствата.

Гасовод

Природниот гас, со сегашната потрошувачка, малку е застапен во енергетскиот сектор во Републиката. Со негова зголемена употреба се воведува еколошки поприватливо гориво кое со својот хемиски состав и висока калорична моќ, претставува одлична замена за нафтата, нејзините деривати, јагленот и другите цврсти и течни горива. Природниот гас испушта помалку штетни материи во однос на другите енергенти, заради што аерозагадувањето е сведено на минимум.

Изградениот крак Жидилово-Скопје е дел од меѓународниот транзитен гасоводен систем Русија-Романија-Бугарија-СМакедонија. Се планира во идниот период доизградба на гасоводната мрежа во Републиката и поврзување со мрежите на соседните држави што ќе овозможи зголемување на сигурноста во снабдувањето на сите региони во Републиката, но и урамнотежување на потрошувачката во текот на целата година.

Со натамошната доизградба на гасоводниот систем се изгради делницата-1 (Клечовци-Штип-Неготино) со што се овозможија поволни услови за развој на гасоводната мрежа во овој регион.

При проширувањето и натамошната доизградба на гасоводниот систем се планира да се изградат делницата-3 Чвор Исток-Радовиш-Хамзали и делница-9 Вршаково-Кочани-Разловци. Коридорот на планираниот гасовод од делницата-9 ќе минува на 2,7km северно од оваа локација.

Население

Утврдувањето на концептот на просторната организација, уредувањето и користењето на територијата на Републиката, а во контекст на тоа и стопанската структура, зависи од развојот, структурните промени и просторната дистрибуција на населението.

Врз основа на прогноза за бројот, структурата, темпото на растежот, критериумите за разместување и подвижноста, треба да се покаже просторно-временската компонента на остварување на идната организација и уредување преку демографскиот аспект.

Демографските проекции, кои на планирањето му даваат нова димензија, покажуваат или треба да покажат, како во иднина ќе се формира населението, неговиот работен контингент (работна сила) и домаќинствата и како треба да придонесат кон сестрано согледување на идната состојба на населението како произведен дел, потрошувач и управувач - креатор.

Тргувајќи од определбата дека **популациската политика преку систем на мерки и активности** треба да влијае врз природниот прираст, се оценува дека за обезбедување на плански развој и излез од состојбата на неразвиеност се наметнува водењето активна популациска политика во согласност со можностите

на социо-економски развој на Републиката. Во овие рамки треба да се води единствена популациска политика со диференциран пристап и мерки по одделни подрачја, со цел да се постигне **оптимализација во користењето на просторот и ресурсите**, хуманизација на условите за семејниот и општествениот живот на населението, намалување на миграциите, како и создавање на услови за порамномерен регионален развој на Републиката.

Според податоците од Пописот на населението, домаќинствата и становите спроведен во 2002 год. вкупниот број на жители во Општина Кочани на чиј простор се наоѓа предметната локација, изнесува 38.092 жители, од кои 43.6 % претставува расположива работна сила значаен потенцијал за идниот развој на овој крај.

Како демографска рамка, населението е значајна категорија која треба да се има во предвид при апроксимацијата на потенцијалните работни ресурси и потенцијалните потрошувачи и корисници на сите видови услуги.

Урбанизација и мрежа на населби

Урбанизацијата како сложен, динамичен процес треба да претставува основна рамка и влијателен фактор во насочувањето на долгорочниот просторен развој на Република Северна Македонија.

Реализацијата на документацијата за поставување на нов 10(20)kV кабелски приклучен вод и компактна бетонска трафостаница 10(20)0,4 kV “ДОБРА”, КО Кочани, Општина Кочани, ќе предизвика позитивни импулси и ефекти врз целото непосредно окружување од аспект на повисока организација, инфраструктурна опременост и уреденост на просторот, доколку е базирана врз принципите на одржлив развој и се одликува со максимално почитување и вградување на нормативите и стандарди за заштита на животната средина.

Изградбата на водот ќе обезбеди поквалитетни услуги за снабдување на домаќинствата со електрична енергија во овој дел на Р. Северна Македонија.

Насоките на Просторниот план се залагаат за:

- зголемено ниво на функционална и комунална опременост и планско уредување на селските населби, подобрување на локалната инфраструктура и **ефикасна комуникациска поврзаност со центрите од повисоко ниво**;
- создавање на услови за рехабилитација и афирмирање на руралниот начин на живеење преку **инфраструктурно екипирање** на селските населби и **ефикасно сообраќајно и комуникациско поврзување**.

Домување

Во планските определби и насоки на Просторниот план од аспект на организација на домувањето како една од основните функции на населбите, е применета концепцијата на полицентричен развој која го третира домувањето како посебен тип на развоен ресурс, што е особено битно за неразвиените подрачја

како нови жаришта на развојот. Суштината на овој пристап е што најмобилен елемент станува технологијата, а не работната сила.

Во тој контекст оваа иницијатива за поставување на нов 10(20)kV кабелски приклучен вод и компактна бетонска трафостаница 10(20)0,4 kV “ДОБРА”, КО Кочани, Општина Кочани, е во функција на обезбедување поквалитетни услуги за снабдување на домаќинствата со електрична енергија во овој дел на Р. Северна Македонија, со што се овозможува квалитативно и квантитативно подигнување на комуналната опременост на станот како негова основна клетка.

Јавни функции

Организацијата на **јавните функции** е директно поврзана со планирањето и уредувањето на населбите и зависи од типот на населбата, нејзиното место и улога во хиерархијата на населбите и соодветното ниво на централитет.

Иницијативата за поставување на нов 10(20)kV кабелски приклучен вод и компактна бетонска трафостаница 10(20)0,4 kV “ДОБРА”, КО Кочани, Општина Кочани, е надвор од урбаниот опфат на најблиската населба, така што нема препораки и обврски за организација на јавни функции (локации со намена образование, култура, здравство и спорт и рекреација), што значи дека се исклучени можностите за било каков конфликт помеѓу два типа на функции.

Индустија

Развојот и просторната разместеност на индустријата претставува значаен фактор и движечка сила за поттикнување на развојот на вкупната економија и модернизација на другите области од економскиот и општествениот живот. Ефикасното и успешно спроведување на насоките и определбите за поттикнување на развојот на индустриските дејности и нивно рационално разместување во просторот ги детерминираат позитивните промени и во другите сегменти на економијата: пораст на вработеноста, зголемување на бруто домашниот производ, подобрување на животниот стандард и др.

Со **планскиот и организиран начин на ширење на инфраструктурата** и создавањето на други погодни услови за локација на производни капацитети во просторот околу општинските центри и во поширокиот рурален простор, се обезбедуваат основи врз кои може да се очекува остварување на просторна разместеност на индустријата, преку моделот на концентрираната дисперзија.

Во планскиот период, индустриското производство се очекува да биде застапено во сите општини и да остварува растеж кој ќе придонесе за зголемување на вработувањето, подобрување на условите за живеење на граѓаните на поширокиот простор на земјата.

Поставувањето на нов 10(20)kV кабелски приклучен вод и компактна бетонска трафостаница 10(20)0,4 kV “ДОБРА”, КО Кочани, Општина Кочани со вкупна должина од 138 m, ќе биде во функција на унапредување на енергетскиот сектор.

Сообраќај и врски

Комуникациската мрежа на Република Северна Македонија, сочинета од повеќе комуникациски потсистеми, е етаблирана преку системот за сообраќај и врски врз чија основа, помеѓу другото, се темели и организацијата на просторот на државата. Комуникациските системи во Републиката, кои се од особено значење за развојот на стопанските активности, се очекува да се подобруваат, унапредуваат и да се развиваат во две насоки на развој на комуникациите:

- екстерното поврзување на државата (стратешки коридори);
- интерното поврзување во државата (регионални и локални потреби).

Основа за *екстерното поврзување* на државата се дефинираните комуникациски коридори согласно меѓународните конвенции и препораки, што воедно се и основа за ориентација кон европските и балканските определби за економски и технолошки комуникации, што е од особено значење за извозот.

Основата за *интерното поврзување* во државата односно планирање и развој на патната мрежа на РС Македонија се базира на категоризација на патиштата, на стратешки дефинирани меѓународни коридори за патен сообраќај, на досега изградената европска патна мрежа-ТЕМ со “Е” ознака на патиштата, на досега изградената магистрална и регионална патна мрежа, како и на определбите од долгорочната стратегија за развој.

Мрежата на патишта “Е” ознака што ги дефинира меѓународните коридори за патен сообраќај низ Републиката се: Е-65, Е-75, Е-850, Е-871.

Според Просторниот план на Република Македонија, автопатската и магистрална патна мрежа релевантна за предметниот простор е:

М-5 - (БГ-Делчево-Кочани-Штип-Велес-Прилеп-Битола-Ресен-Охрид-Требеништа-М-4-крак Битола-Меџитлија-ГР).

Врз основа на **Одлуката за категоризација на државните патишта** („Службен весник на Република Македонија” број 133/11, 150/11 и 20/12) овој магистрален патен правец се преименува со ознаката:

- **А3 (М-5)** - (Крстосница Требениште - врска со А-2 - крстосница Подмоље - Охрид - Косел - Ресен - Битола - Прилеп - Велес - Штип-Кочани - Делчево - граница со Бугарија - граничен премин Рамна Нива), делница Битола-крстосница Кукуречани-граница со Грција-граничен премин Меџитлија-делница Косел-врска со А-3-Охрид-граница со Албанија-граничен премин Љубаниште.

Во идната патна мрежа на Републиката, основните патни коридори ќе ги следат веќе традиционалните правци во насока север-југ (коридор 10), односно исток-запад (коридор 8), што се вкрстосуваат во просторот помеѓу градовите: Скопје, Куманово и Велес. На тој начин дел од магистралните патишта во Републиката ќе формираат три основни патни коридори, што треба да се изградат со технички и експлоатациони карактеристики компатибилни со системот на европските автопатишта (ТЕМ):

- север-југ: М-1 (Србија - Куманово - Велес - Гевгелија - Грција),

- исток-запад: М-2 и М-4 (Бугарија-Крива Паланка-Куманово-Скопје-Тетово-Струга-Албанија и крак Скопје - Србија),
- исток-запад: М-5 (Бугарија - Делчево - Кочани - Штип - Велес -Прилеп - Битола - Ресен - Охрид- Требеништа - М4 (крак Битола -граница со Грција).

На автопатската и магистралната патна мрежа се надоврзуваат **регионалните патишта**, што заедно со локалните категоризирани патишта ќе ја сочинуваат патната мрежа на Републиката.

Релевантен регионален патен правец за предметната локација, според Просторниот план на Република Македонија, влегува во групата на **регионални патишта "Р1"** и е со ознака:

- **Р1309** - (Зрновци-спој со Р2334-Кочани-врска со АЗ-Пониква-Злетово-Лесново-Пробиштип-врска со Р1205).

Динамиката за реализација на мрежата, што ќе овозможи целосно опслужување на Републиката, ќе биде во функција на сообраќајните потреби (очекуваниот обем на сообраќајот), потребите за интеграција во европскиот патен систем, како и економската моќ на државата, а трасите на меѓународните и магистралните патишта, задолжително ќе поминуваат надвор од населените места и се предлага да се решаваат со денивелирано вкрстосување со останатата патна мрежа.

При планирање да се почитува Законот за јавни патишта („Службен весник на Република Македонија” број 84/08, 52/09, 114/09, 124/10, 23/11, 53/11, 44/12, 168/12, 163/13, 187/13, 39/14, 42/14, 166/14, 44/15, 116/15, 150/15, 31/16, 71/16 и 163/16).

При планирање да се почитува заштитна зона на патот, согласно Законот за јавни патишта („Службен весник на Република Македонија” број 84/08, 52/09, 114/09, 124/10, 23/11, 53/11, 44/12, 168/12, 163/13, 187/13, 39/14, 42/14, 166/14, 44/15, 116/15, 150/15, 31/16, 71/16 и 163/16).

Железнички сообраќај: Концепцијата за развој на железничкиот систем базира на потребата за модернизација и проширување на железницата во целина, како и поврзување на железничката мрежа на Републиката со соодветните мрежи на Република Бугарија и Република Албанија.

Железничката мрежа на Републиката, во планскиот период, треба да ја сочинуваат: магистрални железнички линии од меѓународен карактер, регионални линии и локални линии.

1. Магистрални железнички линии од меѓународен карактер:

- СР- Табановце-Скопје-Гевгелија-ГР 213,5 km
- СР - Блаце-Скопје 31,7 km
- СР -Кременица-Битола-Велес..... 145,6 km
- БГ -Крива Паланка-Куманово 84,7 km
- АЛ-Струга-Кичево-Скопје 143,0 km

Покрај постојните врски Табановце и Блаце на север, односно Гевгелија и Кременица на југ, ќе се изврши и соодветно поврзување на исток кон Република Бугарија, односно на запад кон Република Албанија, со што ќе се овозможи

целосно интегрирање на македонскиот железнички систем со соодветните системи на соседните држави.

Во планскиот период меѓудругото, се очекува развој на интегралниот транспорт, односно техничко-технолошкото доопремување на Македонските железници за извршување на задачите и за вклучување во меѓународниот сообраќај, што е во согласност со стратегијата на развојот на железничкиот сообраќај и со реалните можности на Р.С. Македонија.

Според Просторниот план на Република Македонија, железничката мрежа релевантна за предметниот простор е во групата на регионални железнички линии:

– Велес-Кочани.....85,6 km

При планирање на локацијата да се почитува Законот за железничкиот систем („Службен весник на Република Македонија” број 91/13-пречистен и 163/13, 42/14, 130/14, 152/15, 31/16, 178/16, 64/18, 302/20) и Законот за сигурност во железничкиот систем („Службен весник на Република Македонија” број 48/10, 23/11, 53/11, 158/11, 137/13, 163/13, 42/14, 166/14, 147/15, 193/15, 31/16, 52/16, 63/16, 71/16), 35/18, 64/18 и 22/20).

Воздушен сообраќај: Воздушните патишта во Р.С. Македонија се интегрален дел од европската мрежа на воздушни коридори со ширина од 10 наутички милји во кои контролирано се одвиваат прелетите над територијата на државата.

Примарната аеродромска мрежа во Државата треба да ја сочинуваат вкупно 4 аеродроми за јавен воздушен сообраќај, и тоа во Скопје, Охрид, Струмица и Битола. Аеродромот во Скопје е оспособен за прием и опрема на интерконтинентални авиони, аеродромот во Охрид е реконструиран во повисока-II категорија, а новите аеродроми што се предвидуваат во Струмица и Битола се предвидени да бидат со доминантна намена за карго транспорт на стоки.

Секундарната аеродромска мрежа се предлага да ја сочинуваат сегашните 5 реконструирани и технички доопремени спортски аеродроми и вкупно 15 аеродроми за стопанска авијација, од кои 7 нови. Покрај тоа треба да се уредат и околу 20 терени за дополнителен развој на воздухопловниот спорт и туризам во согласност со меѓународните прописи за ваков вид на аеродроми.

Радиокомуникациска мрежа и антенски системи

Радиокомуникациска мрежа е јавна електронска комуникациска мрежа со која се обезбедува емитување, пренос или прием на знаци, сигнали, текст, слики и звуци или други содржини од каква било природа преку радиобранови. Основни елементи на примопредавателниот систем се: антените, антенските столбови, водови, засилувачи и друго.

Јавните електронски комуникациски мрежи треба да се планираат, поставуваат, градат, употребуваат и слично под услови утврдени со Законот за електронските комуникации, прописите донесени врз основа на него, прописите за просторно и урбанистичко планирање и градење, прописите за заштита на животната средина, нормативите, прописите и техничките спецификации содржани во препораките на Европската Унија.

Изложеноста на јавноста на нејонизирачко електромагнетно зрачење со пуштањето во работа на антенски систем не треба да ги надминува вредностите пропишани со Упатството за гранични вредности при изложеност на нејонизирачко зрачење издадено од Меѓународна комисија за заштита од нејонизирачко зрачење (ICNIRP – International Commission on Non-Ionizing Radiation Protection). Агенцијата за електронски комуникации врши контрола со мерење на нејонизирачкото електромагнетно зрачење, со цел да ја утврди усогласеноста на антенските системи со граничните вредности.

Оператори на мобилната телефонија во Републиката се М-Телеком, А1 Македонија, Телекабел и Лајкамобајл. Тие во своите секојдневни развојни активности вршат:

- Квалитетно мрежно покривање со мобилен сигнал на:
 - региони, општини, населени места,
 - подрачја од јавен интерес (културно-историски, спортски, стопански, индустриски, погранични зони и др.),
 - сообраќајна и транспортна инфраструктура.
- Подготовка на проекти за развој на мрежата согласно постоечката инфраструктура на теренот.
- Усогласување на развојните планови со одделни институции на државата (министерства, управи и сл.).

Целиот овој регион, покриен е со сигнал на мобилна телефонија на мобилните оператори.

Кабелска електронска комуникациска мрежа - се користи за дистрибуција на јавни електронски комуникациски услуги до крајниот корисник. Пристапниот дел на мрежата е изграден од кабли (од бакарни парици, коаксијални, хибридни коаксијално-оптички и/или оптички) и придружни дистрибутивни и изводни точки: канали, цевки, кабелски окна/шахти, надворешни ормари и др.

Јавната кабелска електронска комуникациска мрежа и придружните средства треба да се планираат, проектираат, поставуваат и градат на начин кој нема да ја попречува работата на другите електронски комуникациски мрежи и придружни средства, како ни обезбедувањето на другите електронски комуникациски услуги.

Изградбата на јавните електронски комуникациски мрежи и придружни средства треба да се обезбеди:

- заштита на човековото здравје и безбедност,
- заштита на работната и животната средина,
- заштита на просторот од непотребни интервенции,
- заштита на инфраструктурата на изградените јавни електронски комуникациски мрежи,
- унапредување на развојот и поттикнување на инвестиции во јавните електронски комуникациски мрежи со воведување на нови технологии и услуги, а особено со воведување на следни генерации на јавни електронски комуникациски мрежи.

АД “Македонски Телекомуникации” и останатите оператори за своите корисници обезбедуваат широк опсег на услуги како што се: говорни услуги

(вклучувајќи услуги со додадена вредност), услуги за пренос на податоци, пристап до Интернет, мобилни комуникациони услуги, јавни говорници и др. Комуникациските услуги се обезбедуваат врз основа на добро воспоставената електронска комуникациска мрежа со примена на најсовремени технологии.

Телефонските корисници во ова подрачје во електронско комуникацискиот сообраќај приклучени се преку телефонската централа во Кочани.

Операторите на јавна кабелска електронска комуникациска мрежа треба да обезбедат можност за широкопојасен пристап до услуги (broadband) со големи брзини на: 100% од домаќинствата покриени со мрежата на операторот со можност за пристап до јавната комуникациска мрежа со брзина на пренос од 30 Mbps и најмалку 50% од домаќинствата покриени со мрежата на операторот со можност за пристап до јавната комуникациска мрежа со брзина на пренос од 100 Mbps.

За новите корисници, изградената електронска комуникациска инфраструктура за пренос со големи брзини треба да им овозможи на сите корисници слободен избор на оператор, а на сите оператори пристап до градбите под еднакви и недискриминаторски услови.

Заштита на животната средина

Анализата на влијанијата врз животната средина, како превентива, има за цел да ги идентификува можните проблеми, да ги рационализира трошоците и да направи оптимален избор на мерките за заштита на животната средина. За разлика од “пасивниот” пристап, со кој се применуваат заштитни мерки по настанатиот проблем, што претставува финансиско оптоварување на производителите, давачите на услуги и општеството во целост, превентивната заштита на животната средина се трансформира во елемент на развој и појдовна основа за глобалното управување со животната средина засновано на принципите на одржливиот развој. Одржувањето на континуитет во следењето на состојбите во медиумите и областите на животната средина, дава претстава за трендот на промени кои настанале во текот на подолг временски период на анализираното подрачје, како основа за планирање и предвидување на промените кои би можело да се очекуваат во животната средина во временската рамка на која се однесува планскиот документ.

Можни закани по животната средина од предвидениот за поставување нов 10(20)kV кабелски приклучен вод и компактна бетонска трафостаница 10(20)0,4 kV “ДОБРА”, КО Кочани, Општина Кочани се: нарушување на квалитетот на воздухот, водите и почвата како резултат на емисија на загадувачки материји, зголемени нивоа на бучава и вибрации и несоодветно управување со отпадот.

Со цел да се обезбеди заштита и унапредување на животната средина при поставувањето на нов 10(20)kV кабелски приклучен вод и компактна бетонска трафостаница 10(20)0,4 kV “ДОБРА”, КО Кочани, Општина Кочани, потребно е да се почитуваат одредбите пропишани во законската регулатива од областа на заштита на животната средина и подзаконските акти донесени врз нивна основа.

Мерки за заштита на животната средина кои треба да се превземат со цел да се обезбеди одржлив развој на анализираното подрачје со минимално негативно влијание врз медиумите и областите во животната средина:

- Да се следи и контролира присуството на загадувачки материји во воздухот со цел да се одржи квалитетот на воздухот во граници на дозволените нивоа на емисии;
- Да се предвидат соодветни технички зафати за пречистување на отпадните води и имплементација на технологии кои ќе овозможат нивно повторно искористување за истата или друга намена;
- Да се контролира квалитетот на пречистените отпадни води пред испуштање во најблискиот реципиент, со цел да се усогласат вредностите на концентрацијата на материите присутни во пречистената отпадна вода со пропишаните гранични вредности на максимално дозволените концентрации на материите присутни во реципиентот;
- Да се превземат активности за намалување на бучавата и вибрациите од опремата, со цел да се избегнат негативните ефекти од бучавата и да се почитуваат пропишаните гранични вредности за дозволено ниво на бучава во животната средина;
- Организирано управување со отпадот со цел да се минимизира негативното влијание врз животната средина, животот и здравјето на луѓето;
- Создавачот и/или поседувачот на отпадни материји и емисии ги сноси сите трошоци за санација на евентуално предизвиканите нарушувања во животната средина;

Заштита на природното наследство

Од областа на заштита на природата (*природното наследство, природните реткости и биолошката и пределската разновидност*), предметната документација треба да се усогласи со Просторниот план на Република Македонија, врз основа на режимот за заштита, ќе се организира распоред на активности и изградба на објекти кои ќе се усогласат со барањата кои ги поставува одржливото користење на природата и современиот третман на заштитата.

Особено внимание при заштита на природата, треба да се посвети на начинот, видот и обемот на изградбата што се предвидува во заштитените простори за да се одбегнат или да се надминат судирите и колизиите со инкомпатибилните функции. За таа цел е неопходно почитување на следните принципи:

- Оптимална заштита на просторите со исклучителна вредност;
- Зачувување и обновување на постојната биолошка и пределска разновидност во состојба на природна рамнотежа;
- Обезбедување на одржливо користење на природното наследство во интерес на сегашниот и идниот развој, без значително оштетување на деловите на природата и со што помали нарушувања на природната рамнотежа;
- Спречување на штетните активности на физички и правни лица и нарушувања во природата како последица на технолошкиот развој и

извршување на дејности, односно обезбедување на што поповолни услови за заштита и развој на природата;

- Рационална изградба на инфраструктурата;
- Концентрација и ограничување на изградбата;
- Правилен избор на соодветна локација.

Согласно Законот за заштита на природата („Службен весник на Република Македонија“ број 67/04, 14/06, 84/07, 35/10, 47/11, 148/11, 59/12, 13/13, 163/13, 41/14, 146/15, 39/16, 63/16 и 113/18) и Законот за животна средина („Службен весник на Република Македонија“ број 53/05, 81/05, 24/07, 159/08, 83/09, 48/10, 124/10, 51/11, 123/12, 93/13, 187/13, 42/14, 44/15, 129/15, 192/15, 39/16 и 99/18) потребно е внесување на мерки за заштита на природата при планирањето и уредувањето на просторот и истите треба строго да се почитуваат.

Согласно Студијата за заштита на природното наследство, изработена за потребите на Просторниот план на Република Македонија, на просторот кој е предмет на разработка на предметната документација за поставување на нов 10(20)кV кабелски приклучен вод и компактна бетонска трафостаница 10(20)0,4 кV “ДОБРА”, КО Кочани, Општина Кочани, нема регистрирано ниту евидентирано природно наследство.

Доколку при изработка на предметната документација или при уредување на просторот се дојде до одредени нови сознанија за природно наследство кое би можело да биде загрозувано со урбанизацијата на овој простор, потребно е да се предвидат мерки за заштита на природното наследство:

- Утврдување на границите и означување на сите објекти кои би можеле да бидат предложени и прогласени како природно наследство;
- Забрана за вршење на какви било стопански активности кои не се во согласност со целите и мерките за заштита утврдени со правниот акт за прогласување на природното добро или Просторниот план за подрачје со специјална намена;
- Магистралната и останатата инфраструктура (надземна и подземна) да се води надвор од објектите со природни вредности, а при помали зафати потребно е нејзино естетско вклопување во природниот пејзаж;
- Воспоставување на мониторинг, перманентна контрола и надзор на објектите со природни вредности и преземање на стручни и управни постапки за санирање на негативните појави;
- Воспоставување на стручна соработка со соодветни институции во окружувањето;
- Почитување на начелата за заштита на природата согласно Законот за заштита на природата.

Заштита на културно наследство

Во своето милениумско постоење, човековата цивилизација од праисторијата до денес, на територијата на нашата држава, оставила значајни траги од вонредни културни, историски и уметнички вредности кои го потврдуваат

постоењето, континуитетот и идентитетот на македонскиот народ на овие простори.

Просторниот аспект на недвижното културно наследство е предмет на анализа во корелација со долгорочната стратегија на економски, општествен и просторен развој, односно стратегија за зачувување и заштита на тоа наследство во услови на пазарно стопанство.

Републичкиот завод за заштита на спомениците на културата, за потребите на Просторниот план на Републиката, изготви Експертен елаборат за заштита на недвижното културно наследство во кој е даден Инвентар на недвижното културно наследство од посебно значење.

Инвентарот содржи список на регистрирани и евидентирани недвижни културни добра, што подразбира список на недвижните предмети со утврдено својство споменик на културата, односно на недвижните предмети за кои основано се претпоставува дека имаат споменично својство. Тоа се: археолошки локалитети, цркви, манастири, џамии, бањи, безистени, кули, саат кули, турбиња, мавзолеи, конаци, мостови, згради, куќи, стари чаршии, стари градски јадра и други споменици со нивните имиња, локации, блиските населени места, период на настанување и општините во кои се наоѓаат спомениците.

Согласно постоечката законска регулатива, видови на недвижно културно наследство се: споменици, споменични целини и културни предели.

На подрачјето на катастарската општина Кочани, кое е предмет на анализа има *регистрирани со решение* недвижни споменици на културата (Експертен елаборат):

1. Кула, Кочани, среден век;
2. Саат кула, Кочани, средн век;
3. Споменик на слободата, Кочани, 20 век.

На подрачјето на катастарската општина Кочани има и евидентирани недвижни споменици на културата (Експертен елаборат):

1. Археолошки локалитет “Алењак”, Кочани, железно време;
2. Археолошки локалитет “Барутница”, Кочани, доцноримски период;
3. Археолошки локалитет “Белички Дол”, Кочани;
4. Археолошки локалитет “Горица”, Кочани, неолит, железен и хеленистички период;
5. Археолошки локалитет “Комплекс-Кочани”, Кочани, од праисторија до нов век;
6. Археолошки локалитет “Тикишински Лозја”, Кочани, железно време;
7. Археолошки локалитет “Цигански Рид”, Кочани, среден век (11-14);
8. Археолошки локалитет “Црница”, Кочани, доцноримски период;
9. Археолошки локалитет “Шилести Рид”, Кочани, доцноримски период;
10. Споменик на непознат борец од НОВ, Кочани 20 век;
11. Споменик на Никола Карев, Кочани, 20 век;
12. Споменик од Илинденското востание и НОВ, Кочани 20 век;
13. Црква “Св. Вознесение”, Кочани;
14. Црква Св. Ѓорѓи, Кочани, 1917г.

Во Археолошката карта на Република Македонија¹, која ги проучува предисториските и историските слоеви на човековата егзистенција, од најстарите времиња до доцниот среден век, на анализираното подрачје на катастарската општина, евидентирани се следните локалитети:

КО Кочани – *Алењак*, некропола од железно време; *Бавчалак*, доцносредновековна некропола, на околу 2 km. северно од градот на левиот брег на Кочанска Река, во местото кај водениците се забележуваат гробни конструкции од камени плочи со ориентација север-југ; *Барутница*, населба од римско време; *Влашки Ливади-Влашки Бунар*, доцносредновековна населба лоцирана на западниот раб на градот; *Горица*, населба од железно и од римско време, се простира на јужната и северната падина од ридот што се издига на јужната периферија на градот, во зоната на градските гробишта; *Гропче*, средновековна некропола, се наоѓа на 3km.североисточно од градот, на тремеѓата на атарите на Кочани, Оризари и Вранинци, од двете страни на патот за Полаки, *Кругот на касарните*, некропола од римско време лоцирана на ридот што се издига во средниот дел од градот, над левиот брег на Кочанска Река во и околу кругот на старите касарни се наоѓа некропола од 1-3 век; *Раечки Рид*, населба од доцноантичко време лоцирана на околу 1 км. југоисточно од градот; *Стари Лозја-Лукобија*, некропола од римско време, *Тикишински Лозја*, некропола од железно време, лоцирана на западната периферија на Кочани; *Трештена Скала*, осамен наод од бронзено време; *Цигански Рид*, средновековна некропола, лежи во реонот на споменикот на незнајниот борец, каде се откриени 16 гроба без гробни конструкции; *Црница*, некропола од римско време; *Шилести Рид*, градиште и некропола од доцноантичко време, на зарамнетото плато на Шилести Рид се среќаваат остатоци од утврдена населба,

Според Просторниот план на Р.Македонија, најголем број на цели се однесуваат на третманот и заштитата на културното наследство во плановите од пониско ниво.

При изработка на документацијата од пониско ниво, да се утврди точната позиција на утврдените *локалитети со културно наследство* и во таа смисла да се применат плански мерки за заштита на недвижното наследство:

- задолжителен третман на недвижното културно наследство во процесот на изработката на просторните и урбанистичките планови од пониско ниво заради обезбедување на плански услови за нивна заштита, остварување на нивната културна функција, просторна интеграција и активно користење на спомениците на културата за соодветна намена, во туристичкото стопанство, во малото стопанство и услугите, како и во вкупниот развој на државата;
- планирање на реконструкција, ревитализација и конзервација на најзначајните споменички целини и објекти и организација и уредување на контактниот, околниот споменичен простор заради зачувување на нивната културно - историска димензија и нивна соодветна презентација;

¹ МАНУ Скопје, 1996г.

- измена и дополнување на просторните и урбанистичките планови заради усогласување од аспект на заштитата на недвижното културно наследство.

Културното недвижно наследство во просторните и урбанистички планови треба да се третира на начин кој ќе обезбеди негово успешно вклопување во просторното и организационо ткиво на градовите и населените места или пошироките подрачја и потенцирање на неговите градежни, обликовни и естетски вредности.

Туризам и организација на туристички простори

Туризмот и угостителството со својата основна функција-прифаќање, сместување и истовремено задоволување на голем број разновидни барања и желби на туристите, влијае врз вкупната економија и развојот на одредена средина, а исто така има изразено влијание и врз просторот во кој ја извршува својата дејност. Туризмот со своето мултиплицирано влијание во процесот на стопанисување, посредно и непосредно, ги вклучува и другите гранки и дејности во вкупната понуда на туристичкиот пазар. Ова пред сè, се однесува на угостителството, трговијата, сообраќајот, занаетчиството, здравството и на разни други видови услуги. Исто така, преку туризмот се нудат и се продаваат нематеријални вредности, како што се: разни информации, обичаи, фолклор, забава, спортско-рекреативни активности и слично.

Врз основа на комплексно согледаните природни и создадени услови и ресурси по обем, квалитет, распространетост или уникатност, функционалност, атрактивност и степен на активираноста, на територијата на РС Македонија како посебни целини може да се издвојат следните видови на туристички потенцијали: водените површини, планините, бањите, целините и добрата со природно и културно наследство, транзитните туристички правци, градските населби, ловните подрачја и селата.

Согласно со основните долгорочни цели, концептот и критериумите за развој и организација на туристичката понуда, во РС Македонија се дефинирани вкупно 10 туристички региони со 54 туристички зони.

Предметната локација припаѓа на Брегалнички туристички регион со утврдени 9 туристички зони и 29 туристички локалитети и е составен дел од простори коишто имаат регионално туристичко значење.

Заштита од воени разурнувања, природни и техничко-технолошки катастрофи

Согласно Просторниот план на Република Македонија, предметната локација за која се наменети Условите за планирање на просторот за изградба на нов 10(20) kV кабелски приклучен вод за компактна бетонска трафостаница 10(20) 0,4 kV “ДОБРА”, КО Кочани, Општина Кочани, се наоѓа во простори со висок степен на загрозеност од воени дејства. Тоа се простори кои во случај на војна би се нашле во зафатот на стратемиските насоки на нападот на агресорот. Истовремено тоа се насоки кои се совпаѓаат со природните комуникациски коридори во кои се сконцентрирани најразвиените физички структури и се со најгуста населеност. Оттука во случај на војна во овие простори може да се очекува

висок степен на повредливост на физичките структури, луѓето и материјалните добра.

Согласно Законот за заштита и спасување („Службен весник на Република Македонија" број 93/12 - пречистен текст, 41/14, 129/15, 71/16, 106/16 и 83/18), задолжително треба да се применуваат мерките за заштита и спасување кои опфаќаат урбанистичко-технички и хуманитарни мерки, а се применуваат во процесот на планирање и уредување на просторот и проектирање и изградба на објектите, на начин кој го уредува Владата со подзаконски акт.

Сеизмичките појави - земјотресите се доминантни природни непогоди во Државата, кои можат да имаат катастрофални последици врз човекот и природата. Присутни се низ вековите, на десет сеизмички жаришта во земјата или во нејзината поблиска и поширока околина. Земјотресите со умерени магнитуди ($M < 6,0$) можат да предизвикаат сериозни разурнувања, бидејќи традиционално градените објекти, особено во руралните средини, не можат да ги издржат овие земјотреси без значителни оштетувања. Историските податоци покажуваат дека силните земјотреси генерирани на територијата на државата се проследени и со појава на колатерални хазарди (ликвификација, одрони, свлечишта, пукнатини, раседници, померувања), со доминантни одрони и свлечишта, што уште повеќе ги зголемува негативните последици на земјотресите.

Во досегашниот просторен развој на Републиката, природните богатства, географските, морфолошките и другите погодности имале доминантно влијание врз изградбата и уредувањето на нејзината територија, без оглед на присутните сеизмички ризици. Тоа создава конфликтна ситуација во која најголемите градови, најголем број на населението, индустриските капацитети и најзначајните комуникации, како што се коридорите север - југ и исток - запад, се лоцирани во зоните со најголема сеизмичност (интензитет од VII – X степени на МКС -64).

Локацијата за која се наменети условите за планирање на просторот се наоѓа во зона со **VIII степени по Меркалиевата скала на очекувани земјотреси.**

Намалување на сеизмичкиот ризик може да се изврши со задолжителна примена на нормативно - правна регулатива, со која се уредени постапките, условите и барањата за постигнување на технички конзистентен и економски одржлив степен на сеизмичка заштита, кај изградбата на новите објекти.

Во инвестиционите проекти треба да се разработат мерките за заштита на човекот, материјалните добра и животната средина од природни катастрофи.

Неопходно е перманентно ажурирање на плановите за заштита од елементарни непогоди, кои согласно законските обврски постојат за целата територија на државата, поради присутниот сеизмички хазард, како и изложеноста на други природни катастрофи. Со реализација на наведените приоритети се создаваат реални услови за успешна инженерска превенција и намалување на сеизмичкиот ризик на територијата на целата Држава, односно за ефикасен менаџмент на ефектите и вонредните состојби предизвикани од силните сеизмички сили.

За успешно функционирање на заштитата од природни и елементарни катастрофи во процесот на урбанистичко планирање потребно е да се преземат

соодветни мерки за **заштита од пожари**, односно евентуалните човечки и материјални загуби да бидат што помали во случај на пожари.

Во однос на диспозицијата на противпожарната заштита, предметната локација во случај на пожар ќе ја опслужуваат противпожарни единици од **градот Кочани**.

Во процесот на планирање потребно е да се води сметка за конфигурацијата на теренот, степен на загрозеност од пожари и услови кои им погодуваат на пожарите: климатско-хидролошките услови, ружата на ветрови и слично кои имаат влијание врз загрозеност и заштита од пожари.

Заради поуспешна заштита во урбанистички планови се превземаат низа мерки за отстранување на причините за предизвикување на пожари, спречување на нивното ширење, гаснење и укажување помош при отстранување на последиците предизвикани со пожари, кои се однесуваат на:

- изворите за снабдување со вода, капацитетите на водоводната мрежа и водоводните објекти кои обезбедуваат доволно количество вода за гаснење на пожари;
- оддалеченоста меѓу зоните предвидени за станбени и јавни објекти и зоните предвидени за индустриски објекти и објекти за специјална намена за сместување лесно запаливи течности, гасови и експлозивни материји;
- широчината, носивоста и проточноста на патиштата со кои ќе се овозможи пристап на противпожарни возила до секој објект и нивно маневрирање за време на гаснење на пожарите.

Заштитата од пожари опфаќа мерки и дејности од нормативен, оперативен, организационен, технички, образовно-воспитен и пропаганден карактер, кои се уредени со Законот за заштита и спасување, како и Уредбата за спроведување на заштитата и спасувањето од пожари.

При појава на природни стихии, како што се **поплавите**, секое организирано општество превзема активни и пасивни мерки за организирана одбрана.

Појавата на **поплави** првенствено е поврзана со природните езера и хидрографската мрежа, но најчестиот вид на поплави и најголемата опасност од нив, сепак, доаѓа од поројните водотеци. Согласно со ова за донесување на брзи, исправни и ефикасни одлуки неопходно е да се располага со:

- однапред разработен план;
- сигурни информации за состојбата во загрозеното подрачје;
- сигурни прогностички информации за очекуваните сосостојби;

Од метеоролошки појави со карактеристики на елементарни непогоди се манифестираат појавата на **град, луњени ветрови и магли**.

Едно од можните и неопходно потребни превентивни мерки за заштита од **техничко - технолошки катастрофи** е планирањето, кое преку осознавање и анализа на состојбите и опасностите од можните инциденти, во одржувањето на инсталациите и опремата, треба да создаде прифатлив однос кон животната средина.

Потребна е доследна примена на основните методолошки постапки за планирање и уредување на просторот:

- оценка на состојбите на природните компоненти на животната средина и степенот на загрозеност од појава на технички катастрофи;
- оценка на оптовареноста на просторот со технолошки системи со одредено ниво на ризик;
- анализа на меѓусебната зависност на природните услови и постојните технолошки системи;
- дефинирање на нивото на постојниот ризик при редовна секојдневна работа на технолошките системи и при појавата на инцидентни случаи;
- процена на загрозеноста на луѓето и материјалните добра;
- утврдување на критериумите за избор на оптимална варијанта на заштита врз основа на проценетиот степен на загрозеност.

Со примена на оваа методолошка постапка може да се очекува остварување на следните основни цели за заштита од техничко-технолошки катастрофи:

- максимално усогласување и користење на просторот од аспект на заштита во рамките на просторните можности;
- вградување на мерките на кои се заснова организацијата на заштита и спасување на човечките животи и материјалните добра од техничко-технолошки катастрофи во определувањето на намената на просторот;
- интегрирање на елементите на загрозеноста на прашањата врзани со заштитата на животната средина.

Заради постигнување на целосна заштита на луѓето, материјалните добра и потесната и пошироката животна средина постојат три нивоа на преземање на сигурносни, превентивни мерки:

Прво ниво: ги вклучува сите мерки кои се преземаат во одржувањето на опремата и инсталациите, заради сигурно користење на опасни материјали во технолошките процеси и одбегнување на технолошки катастрофи.

Второ ниво: се однесува на сите мерки кои треба да обезбедат ограничување на емисијата како последица од пожар, експлозија или ослободување на хемикалии, што може да се случи во околности на поголеми индустриски акциденти.

Трето ниво: вклучува мерки кои се преземаат за заштита на животната средина во смисла на ограничување на ефектите од емисија на опасни материји, или последици од пожар и експлозии.

При изработката на плановите од пониско ниво треба да се има предвид следното:

- Потребата од оформување на системот на евиденција и анализа на технолошките акциденти, компатибилен на системот МАРС на Европската унија, како база за евиденција на опасни материјали, присутни во технолошките постројки и можни причини на катастрофи.

- Потребата од предвидување на превентивни мерки од страна на стопанските субјекти за спречување на технолошки катастрофи, базирани врз анализата на однесувањето на исти или слични постројки.

Изработка на соодветни планови и програми за заштита на населението и едукација и тренинг на персоналот во случај на евентуална техничка катастрофа.

Насоки за потребата од спроведување на Стратегиска оцена на влијанието врз животната средина

Во процесот за проценка на влијанието на плановите, стратегиите и програмите врз животната средина и врз здравјето на луѓето (Стратегиска оцена на влијанието врз животната средина-СОВЖС), покрај проценката на влијанијата се предвидуваат и мерки кои имаат за цел заштита на животната средина од сите можни влијанија и тоа уште во процесот на планирање и донесување одлуки за одредени стратегии, планови и програми, т.е. плански документи. Преку навремено спроведување на постапката за СОВЖС се обезбедува идентификување на потенцијалните позитивни и негативни влијанија од реализацијата на планскиот документ врз животната средина, а исто така се дефинираат и алтернативи и можни мерки за спречување, намалување и ублажување на негативните влијанија врз сите елементи на животната средина.

СОВЖС се подготвува во согласност со националната легислатива и одредбите од друга релевантна меѓународна легислатива, која е инкорпорирана во националната, во форма на законски и подзаконски акти и Конвенции, кои се ратификувани од страна на РСМ со посебни закони.

Целта на СОВЖС постапката е да се процени дали планскиот документ е во согласност со поставените цели за животна средина на национално и меѓународно ниво. Целите на стратегиската оцена на влијанието врз животната средина се прикажани преку статусот на: населението, социо-економски развој, човековото здравје, воздухот, климатските промени, водата, почвата, природното и културното наследство и материјалните добра.

Најдобро е процесот на стратегиска оцена на влијанието на планскиот документ да се одвива паралелно со развојот на планскиот документ, со цел навремено да се земат во предвид целите на животната средина при дефинирање на целите на самиот плански документ.

Постапката за стратегиска оцена на влијанието врз животната средина се спроведува во неколку фази, од кои првата е ***Утврдување на потреба од спроведување на СОВЖС*** (дали планскиот документ ќе има значителни влијанија врз животната средина) согласно со Уредбата за стратегиите, плановите и програмите, вклучувајќи ги и промените на тие стратегии, планови и програми, за кои задолжително се спроведува постапка за оцена на нивното влијание врз животната средина и врз животот и здравјето на луѓето. Оваа фаза претставува изготвување на Одлуката за спроведување или неспроведување на СОВЖС. Органот кој го подготвува планскиот документ е должен да донесе Одлука за спроведување или Одлука за не спроведување на стратегиска оцена во која се образложени причините за спроведувањето, односно не спроведувањето согласно

со критериумите врз основа на кои се определува дали еден плански документ би можел да има значително влијание врз животната средина и врз здравјето на луѓето.

Влијанијата, кои се претпоставува дека може да произлезат со имплементација на оваа предметна документација, може да се разгледуваат од аспект на негативни влијанија и од аспект на идни бенефиции, односно позитивни влијанија, како и генерални мерки за заштита, намалување и ублажување на негативни влијанија се следните:

- Поставувањето на нов 10(20)kV кабелски приклучен вод и компактна бетонска трафостаница во рамките на предвидениот опфат, се очекува да предизвика позитивни импулси и ефекти врз целото непосредно опкружување од аспект на повисока организација, инфраструктурна опременост и уреденост на просторот, социо-економски развој.
- Со имплементација на предметната документација ќе има и негативни влијанија врз животната средина, во текот на подготвителните активности заради реализацијата на земјените работи и употреба на градежна механизација. Влијанијата што ќе се јават во фаза на градба (емисии на штетни материи во воздухот, можни штетни влијанија врз почвата (директни и индиректни), емисии на бучава, отпад и влијанија врз флората и фауната), ќе бидат локални и со ограничен временски рок.
- Влијанијата кои ќе се јават во фазата на експлоатација се нарушување на квалитетот на воздухот, водите и почвата како резултат на емисија на загадувачки материи, зголемени нивоа на бучава и вибрации и несоодветно управување со отпадот. Мерки за заштита од овие влијанија се наведени во секторската област: заштита на животната средина.
- Неопходно е воспоставување и почитување на ефикасна контрола на користењето и уредувањето на земјиштето и утврдување на нормите и стандардите за градба. Меѓу приоритетните определби на Просторниот план е заштитата на земјоделското земјиште, а особено стриктното ограничување на трансформацијата на земјиштето од I-IV бонитетна класа за неземјоделско користење, како и зачувување на квалитетот и природната плодност на земјиштето.
- Предметниот опфат нема конфликт со постојните и планирани енергетски водови, радиокомуникациски и кабелски електронско комуникациски мрежи.
- Просторот кој е предмет на разработка на предметната документација за поставување на нов 10(20)kV кабелски приклучен вод и компактна бетонска трафостаница, нема регистрирано ниту евидентирано природно наследство. Доколку при изработка на предметната документација или при уредување на просторот се дојде до одредени нови сознанија за природно наследство

кое би можело да биде загрошено со урбанизацијата на овој простор, потребно е да се предвидат соодветни мерки за заштита на природното наследство согласно со законската регулатива.

- Во делот за заштита на културното наследство, истото е наведено на ниво на катастарска општина, поради што при изработка на документацијата од пониско ниво потребно е да се утврди дали на предметната локација има културно наследство и во таа смисла да се применат соодветните плански мерки за заштита на истото и да се постапи во согласност со постоечката законска регулатива.
- Со имплементацијата на предметната документација не постои можност за појава на прекугранични влијанија, ниту во фазата на градба, ниту во фазата на експлоатација, поради доволната оддалеченост на предвидениот опфат од границите на Државата.
- Мерки за ублажување на негативните влијанија од евентуални несреќи и хаварии се наведени во секторската област: Заштита од воени разурнувања, природни и техничко-технолошки катастрофи.

При донесувањето на Одлука за спроведување или Одлука за не спроведување на стратегиска оцена за предметната документација за поставување на нов 10(20)kV кабелски приклучен вод и компактна бетонска трафостаница 10(20)0,4 kV “ДОБРА”, КО Кочани, Општина Кочани, задолжително да се земат во предвид претходно наведените забелешки, како и забелешките од секторските области опфатени со Просторниот план на Република Македонија.

Усогласување на планската документација со Просторниот план

Сите активности во просторот треба да се усогласат со насоките на Просторниот план на државата, особено значителните и оние кои се однесуваат на планирањето и изградбата на:

- државните инфраструктурни системи (патишта, железници, воздушен сообраќај, телекомуникации);
- енергетските системи, енерговоди и поголеми водостопански системи;
- градежните објекти важни за Државата;
- капацитетите на туристичката понуда;
- стопанските комплекси и оние кои се однесуваат на поголеми концентрации (слободни економски зони);
- капацитетите за користење на природните ресурси.

Просторните планови на регионите и подрачјата од посебен интерес и урбанистичките планови се усогласуваат со Просторниот план на Републиката, особено во однос на следните елементи:

- намената и користењето на површините;
- **мрежата на инфраструктура;**
- мрежата на населби;
- заштитата на животната средина.

Насоките на Просторниот план на Републиката во однос на намената и користењето на површините се однесуваат на заложбата при изработката на урбанистичките планови, површините за сите урбани содржини треба да се бараат исклучиво на површини од послаби бонитетни класи (над IV категорија).

Посебни мерки и активности за остварување на рационалното користење и заштита на просторот, како и посебни интереси на просторниот развој се:

- Обезбедување на спроведување на постојните закони и прописи со кои се заштитува просторот, ресурсите и националното богатство и се организира и уредува просторот со цел за вкупен развој.
- Рационално користење на подрачјата за градба и нивно проширување или формирањето на нови врз база на критериумите за изготвување на соодветна планска документација.
- Насоките и критериумите за уредување на просторот надвор од градежните подрачја треба да се утврдат со помош на стручни основи и упатствата од ресорите на земјоделството, водостопанството, шумарството и заштитата на животната средина.

ЗАКЛУЧНИ СОГЛЕДУВАЊА

Условите за планирање на просторот се наменети за поставување на нов 10(20)kV кабелски приклучен вод и компактна бетонска трафостаница 10(20)0,4 kV “ДОБРА”, на делови од катастарски парцели: 16717/23, 16718 и 16720, КО Кочани, Општина Кочани. Вкупната должина на предметната траса изнесува 138 m.

Предметната траса го тангира планскиот опфат за којшто се издадени Услови за планирање на просторот за “Урбанистички план за вон населено место за стопански комплекс за откуп, примарна и финална обработка на земјоделски производи, м.в Керамидница, КО Кочани, Општина Кочани”, со технички број Y02421.

Условите за планирање треба да претставуваат влезни параметри и смерници при планирањето на просторот на населбата и поставување на планските концепции и решенија по сите области релевантни за планирањето на просторот, обработени во согласност со Просторниот план на Република Македонија.

При изработка на предметната документација треба да се земат во предвид горенаведените забелешки и следните поединечни заклучни согледувања од секторските области опфатени со Просторниот план на Република Македонија.

Економски основи на просторниот развој

- Развојот на инфраструктурните системи претставува значајна детерминанта на економскиот развој. Унапредувањето на електро-енергетската инфраструктура влијае врз развојот и разместеноста на производните и услужни дејности. Поставувањето на нов 10(20)kV кабелски приклучен вод и компактна бетонска трафостаница 10(20)0,4 kV “ДОБРА”, КО Кочани, Општина Кочани, со вкупна должина од 138 m, ќе овозможи подобрување на инфраструктурните услови во ова подрачје.
- Согласно определбите на Просторниот план на Р Македонија, идниот развој и разместеноста на производните и услужни дејности треба да базира на примена на принципите и стандардите за заштита на животната средина, особено нивна превентивна примена и спречување на негативните влијанија врз животната и работна средина.

Користење и заштита на земјоделско земјиште

- Согласно просторниот план на Република Македонија просторот на Републиката е поделен во 6 земјоделско стопански реони и 54 микрореони. Предметната локација припаѓа на Источен реон со 8 микрореони.
- При изработка на предметната документација, неопходно е воспоставување и почитување на ефикасна контрола на користењето и уредување на нормите и стандарди за градба. Меѓу приоритетните определби на Просторниот план е заштитата на земјоделското земјиште, а особено стриктното ограничување на

трансформацијата на земјиштето од I-IV бонитетна класа за неземјоделско користење, како и зачувување на квалитетот и природната плодност на земјиштето.

Водостопанство и водостопанска инфраструктура

- За наводнување на обработливите површини во ВП „Средна и Долна Брегалница“ изградени се системи за наводнување кои покриваат површина од 25.758 ha. За планскиот период се предвидува да се наводнуваат вкупно 49.069 ha. При изработката на предметната документација за кабелскиот приклучен вод и компактната бетонска трафостаница да се утврди местоположбата на постоечката и планираната инфраструктура за наводнување и одводнување на обработливите површини и соодветно на тоа да се предвидат мерки за нивна заштита и непречено функционирање.

Енергетика и енергетска инфраструктура

- Локацијата за поставување на нов 10(20)kV приклучен вод за 10(20)/0,4kV ТС Добра, КО Кочани, Општина Кочани нема конфликт со постојните и планирани енергетски водови.
- Градбата и ставањето во функција на нови дистрибутивни електропроводи и трафостаници, ја подобрува комуналната опременост на домаќинствата.

Урбанизација и мрежа на населби

- Реализацијата за поставување на нов 10(20)kV кабелски приклучен вод и компактна бетонска трафостаница 10(20)0,4 kV “ДОБРА”, КО Кочани, Општина Кочани, ќе предизвика позитивни импулси и ефекти врз целото непосредно окружување од аспект на повисока организација, инфраструктурна опременост и уреденост на просторот, доколку е базирана врз принципите на одржлив развој и се одликува со максимално почитување и вградување на нормативите и стандарди за заштита на животната средина.
- Изградбата на водот ќе обезбеди поквалитетни услуги за снабдување на домаќинствата со електрична енергија во овој дел на Република Северна Македонија.

Домување:

- Иницијативата за поставување на нов 10(20)kV кабелски приклучен вод и компактна бетонска трафостаница 10(20)0,4 kV “ДОБРА”, КО Кочани, Општина Кочани, е во функција на обезбедување поквалитетни услуги за снабдување на домаќинствата со електрична енергија во овој дел на Р. Северна Македонија, со што се овозможува квалитативно и квантитативно подигнување на комуналната опременост на станот како негова основна клетка.

Јавни функции:

- Иницијативата за поставување на нов 10(20)kV кабелски приклучен вод и компактна бетонска трафостаница 10(20)0,4 kV “ДОБРА”, КО Кочани,

Општина Кочани, е надвор од урбаниот опфат на најблиската населба, така што нема препораки и обврски за организација на јавни функции (локации со намена образование, култура, здравство и спорт и рекреација), што значи дека се исклучени можностите за било каков конфликт помеѓу два типа на функции.

Индустрија

- Со планскиот и организиран начин на ширење на инфраструктурата и создавањето на други погодни услови за локација на производни капацитети во просторот околу општинските центри и во поширокиот рурален простор, се обезбедуваат основи врз кои може да се очекува да се остварува просторната разместеност на индустријата, преку моделот на концентрираната дисперзија.
- Поставувањето на нов 10(20)kV кабелски приклучен вод и компактна бетонска трафостаница 10(20)0,4 kV “ДОБРА”, КО Кочани, Општина Кочани со вкупна должина од 138 m, ќе биде во функција на унапредување на енергетскиот сектор.

Сообраќајна инфраструктура

- Според Просторниот план на Република Македонија автопатската и магистрална патна мрежа релевантна за предметниот простор е:
А3(М-5) - (Крстосница Требениште - врска со А-2 - крстосница Подмоље - Охрид - Косел - Ресен - Битола - Прилеп - Велес - Штип-Кочани - Делчево - граница со Бугарија - граничен премин Рамна Нива), делница Битола-крстосница Кукуречани-граница со Грција-граничен премин Меџитлија-делница Косел-врска со А-3-Охрид-граница со Албанија-граничен премин Љубаниште.
- Релевантен регионален патен правец за предметната локација влегува во групата на регионални патишта "Р1" и е со ознака:
Р1309 - (Зрновци-спој со Р2334-Кочани-врска со А3-Пониква-Злетово-Лесново-Пробиштип-врска со Р1205).
- При планирање да се почитува Законот за јавни патишта („Службен весник на Република Македонија” број 84/08, 52/09, 114/09, 124/10, 23/11, 53/11, 44/12, 168/12, 163/13, 187/13, 39/14, 42/14, 166/14, 44/15, 116/15, 150/15, 31/16, 71/16 и 163/16).
- При планирање да се почитува заштитна зона на патот, согласно Законот за јавни патишта („Службен весник на Република Македонија” број 84/08, 52/09, 114/09, 124/10, 23/11, 53/11, 44/12, 168/12, 163/13, 187/13, 39/14, 42/14, 166/14, 44/15, 116/15, 150/15, 31/16, 71/16 и 163/16).
- При планирање на локацијата да се почитува Законот за железничкиот систем („Службен весник на Република Македонија” број 91/13-пречистен и 163/13, 42/14, 130/14, 152/15, 31/16, 178/16, 64/18, 302/20) и Законот за сигурност во железничкиот систем („Службен весник на Република Македонија” број 48/10, 23/11, 53/11, 158/11, 137/13, 163/13, 42/14, 166/14, 147/15, 193/15, 31/16, 52/16, 63/16, 71/16), 35/18, 64/18 и 22/20).

Радиокомуникациска и кабелска електронско комуникациска мрежа

- Локацијата за поставување на нов 10(20)kV приклучен вод за 10(20)/0,4kV ТС Добра, КО Кочани, Општина Кочани нема конфликт со постојните и планирани радиокомуникациски и кабелски електронско комуникациски мрежи.
- Преку кабелските електронски комуникациски мрежи, на крајните корисници треба да им се обезбеди сигурен пренос на јавни електронски комуникациски услуги со задоволување на одредени општи и посебни услови за квалитет, во согласност со Законот за електронските комуникации и препораките за обезбедување на одредено ниво на квалитет на пренос.

Заштита на животна средина

- Со цел да се обезбеди заштита и унапредување на животната средина при поставувањето на нов 10(20)kV кабелски приклучен вод и компактна бетонска трафостаница 10(20)0,4 kV “ДОБРА”, КО Кочани, Општина Кочани, потребно е да се почитуваат одредбите пропишани во законската регулатива од областа на заштита на животната средина и подзаконските акти донесени врз нивна основа.
- Да се внимава да не дојде до искористување на земјиштето на начин и обем со кој би се загрозиле неговите природни вредности.
- Да се следи и контролира присуството на загадувачки материи во воздухот со цел да се одржи квалитетот на воздухот во граници на дозволените нивоа на емисии.
- Да се предвидат соодветни технички зафати за пречистување на отпадните води и имплементација на технологии кои ќе овозможат нивно повторно искористување за истата или друга намена.
- Да се контролира квалитетот на пречистените отпадни води пред испуштање во најблискиот реципиент, со цел да се усогласат вредностите на концентрацијата на материите присутни во пречистената отпадна вода со пропишаните гранични вредности на максимално дозволените концентрации на материите присутни во реципиентот.
- Да се превземат активности за намалување на бучавата и вибрациите од опремата, со цел да се избегнат негативните ефекти од бучавата и да се почитуваат пропишаните гранични вредности за дозволено ниво на бучава во животната средина.
- Организирано управување со отпадот со цел да се минимизира негативното влијание врз животната средина, животот и здравјето на луѓето.
- Создавачот и/или поседувачот на отпадни материи и емисии ги сноси сите трошоци за санација на евентуално предизвиканите нарушувања во животната средина.

Заштита на природно наследство

- Согласно Студијата за заштита на природното наследство, изработена за потребите на Просторниот план на Република Македонија, на просторот кој е предмет на разработка за поставување на нов 10(20)kV кабелски приклучен вод и компактна бетонска трафостаница 10(20)0,4 kV "ДОБРА", КО Кочани, Општина Кочани, нема регистрирано ниту евидентирано природно наследство.
- Доколку при изработка на предметната документација или при уредување на просторот се дојде до одредени нови сознанија за природно наследство кое би можело да биде загрошено со урбанизацијата на овој простор, потребно е да се предвидат соодветни мерки за заштита на природното наследство согласно Законот за заштита на природата.

Заштита на културно наследство

- Согласно податоците од Експертниот елаборат за заштита на културното наследство и Археолошката карта на Република Македонија² на подрачјето на катастарската општина Кочани има регистрирани и евидентирани недвижни споменици на културата и археолошки локалитети.
- При изработка на планска документација од пониско ниво да се утврди точната локација на евидентираното и регистрираното културно наследство и во таа смисла да се применат соодветните плански мерки за заштита на истото.
- Доколку при изведување на земјаните работи се најде на археолошки артефакти, односно дојде до откривање на материјални остатоци со културно-историска вредност, потребно е да се постапи во согласност со постоечката законска регулатива (Закон за заштита културното наследство - „Службен весник на Република Македонија" број 20/04, 115/07, 18/11, 148/11, 23/13, 137/13, 164/13, 38/14, 44/14, 199/14, 104/15, 154/15, 192/15, 39/16 и 11/18,20/19), односно веднаш да се запре со отпочнатите градежни активности и да се извести надлежната институција за заштита на културното наследство.

Туризам и организација на туристички простори

- Предметната локација за која што се наменети Условите за планирање, припаѓа на Брегалнички туристички регион со утврдени 9 туристички зони и 29 туристички локалитети и е составен дел од простори коишто имаат регионално туристичко значење.
- Согласно поставките на Концептот и критериумите за развој и организација на туристичката дејност, за непречен развој на вкупната туристичка понуда на ова подрачје, се препорачува, при идната организација на стопанските дејности да се почитуваат критериумите за заштита и одржлив економски развој.

² МАНУ Скопје, 1996г.



Заштита од воени разурнувања, природни и техничко-технолошки катастрофи

- Локацијата за која се наменети условите за планирање на просторот за изградба на нов 10(20) Kv кабелски приклучен вод за компактна бетонска трафостаница 10(20) 0,4 Kv „ДОБРА,, КО КОЧАНИ ,Општина Кочани, се наоѓа во простори со висок степен на загрозеност од воени дејства. Според тоа во согласност со Законот за заштита и спасување, задолжително треба да се применуваат мерките за заштита и спасување.
- Задолжителна примена на мерки за заштита од пожар.
- Анализираниот простор се наоѓа во подрачје каде се можни потреси со јачина до VIII степени по МКС, што наметнува задолжителна примена на нормативно- правна регулатива, со која се уредени постапките, условите и барањата за постигнување на технички конзистентен и економски одржлив степен на сеизмичка заштита, кај изградбата на новите објекти.

Насоки за потребата од спроведување на Стратегиска оцена на влијанието врз животната средина

- При донесувањето на Одлука за спроведување или Одлука за не спроведување на стратегиска оцена за предметната документација за поставување на нов 10(20)kV кабелски приклучен вод и компактна бетонска трафостаница 10(20)0,4 kV “ДОБРА”, КО Кочани, Општина Кочани, задолжително да се земат во предвид насоките за потреба од спроведување на Стратегиска оцена на влијанието врз животната средина, како и забелешките и заклучоците од секторските области опфатени со Просторниот план на Република Македонија.

ИЗВОД ОД ПРОСТОРЕН ПЛАН НА РЕПУБЛИКА МАКЕДОНИЈА 2002 - 2020

 МИНИСТЕРСТВО ЗА ЖИВОТНА СРЕДИНА И ПРОСТОРНО ПЛАНИРАЊЕ
 АГЕНЦИЈА ЗА ПЛАНИРАЊЕ НА ПРОСТОРОТ















Сектор:
Синтезни карти

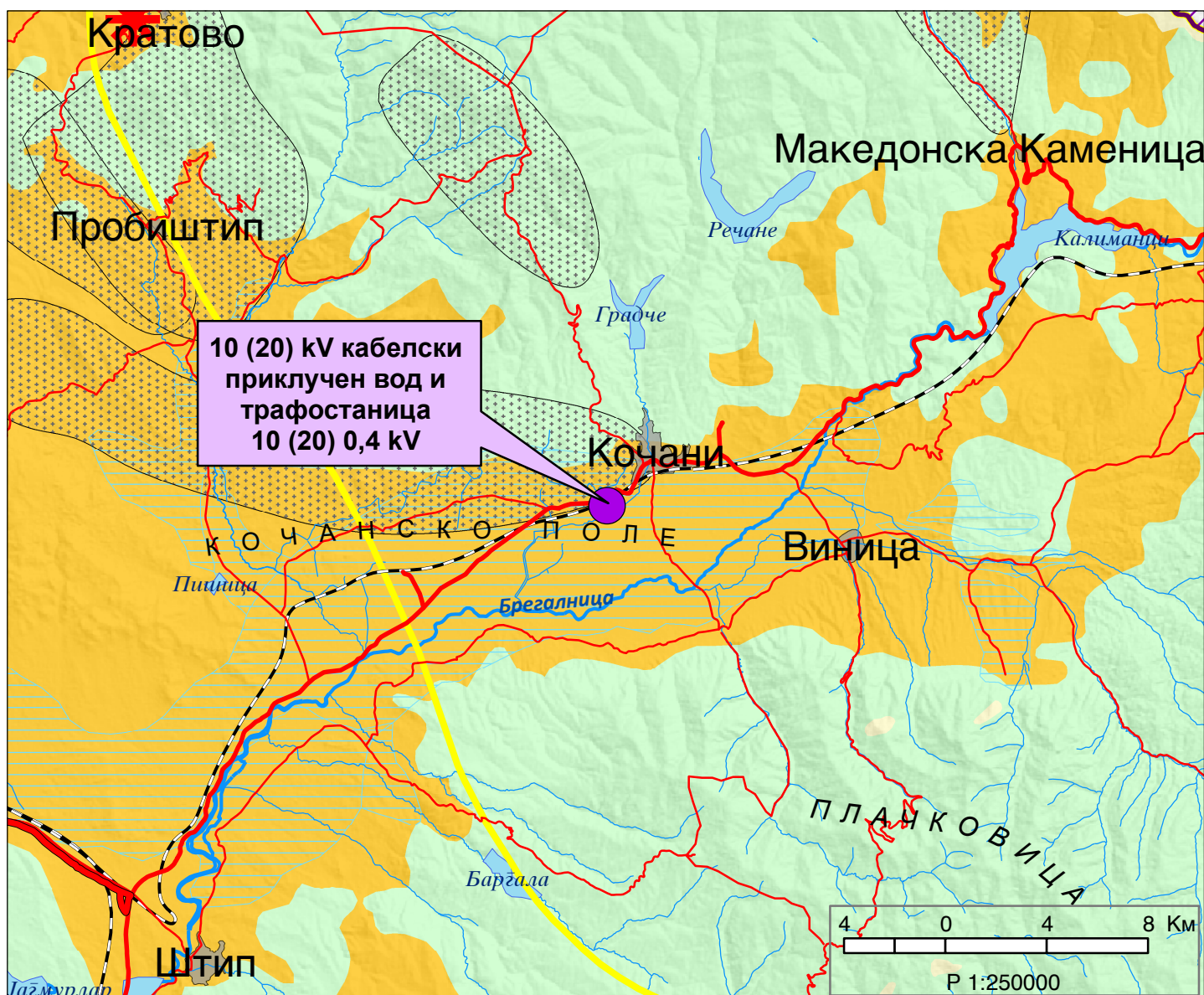
Тема:
Биланс на намена на површините

Користење на земјиштето

Карта бр. 20

Легенда:

- | | | |
|--|---|---|
|  шуми и шумско земјиште |  зони за експлоат. на минерали |  автопат |
|  земјоделско земјиште |  туристички простори |  магистрален пат |
|  наводнувани површини |  транзитни коридори |  регионален пат |
|  високопланински пасишта |  туристички центри |  железничка мрежа |
|  акумулации | |  воздухопловно пристаниште |



ИЗВОД ОД ПРОСТОРЕН ПЛАН НА РЕПУБЛИКА МАКЕДОНИЈА 2002 - 2020

МИНИСТЕРСТВО ЗА ЖИВОТНА СРЕДИНА И ПРОСТОРНО ПЛАНИРАЊЕ

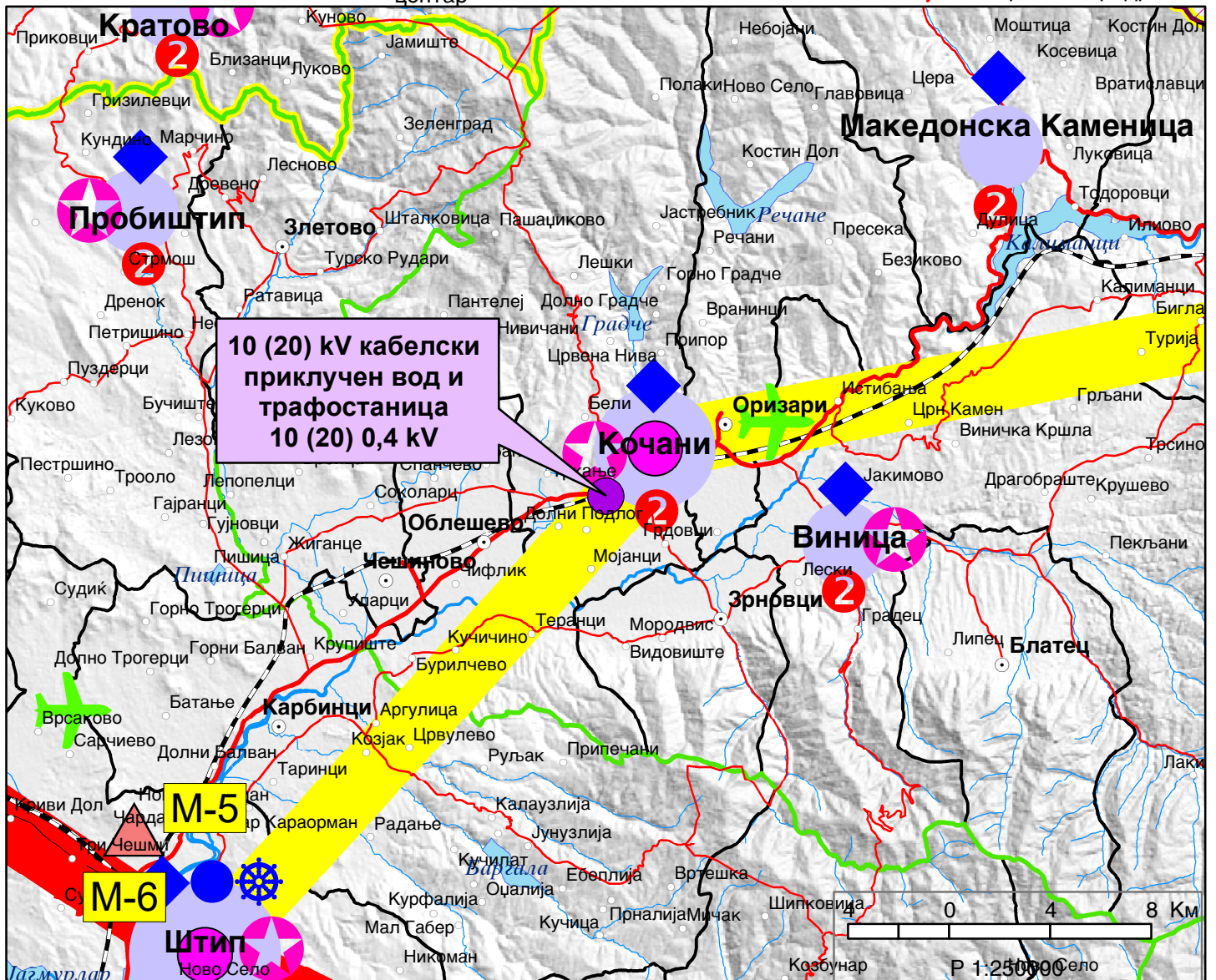
АГЕНЦИЈА ЗА ПЛАНИРАЊЕ НА ПРОСТОРОТ

Сектор:
Синтезни карти

Тема:
Просторно-функционална организација

Систем на населби и сообраќајна мрежа

Карта бр. 22



ИЗВОД ОД ПРОСТОРЕН ПЛАН НА РЕПУБЛИКА МАКЕДОНИЈА 2002 - 2020



МИНИСТЕРСТВО ЗА ЖИВОТНА СРЕДИНА И ПРОСТОРНО ПЛАНИРАЊЕ



АГЕНЦИЈА ЗА ПЛАНИРАЊЕ НА ПРОСТОРОТ

Сектор:

Синтезни карти

Тема:

Техничка инфраструктура

Водостопанска и енергетска инфраструктура

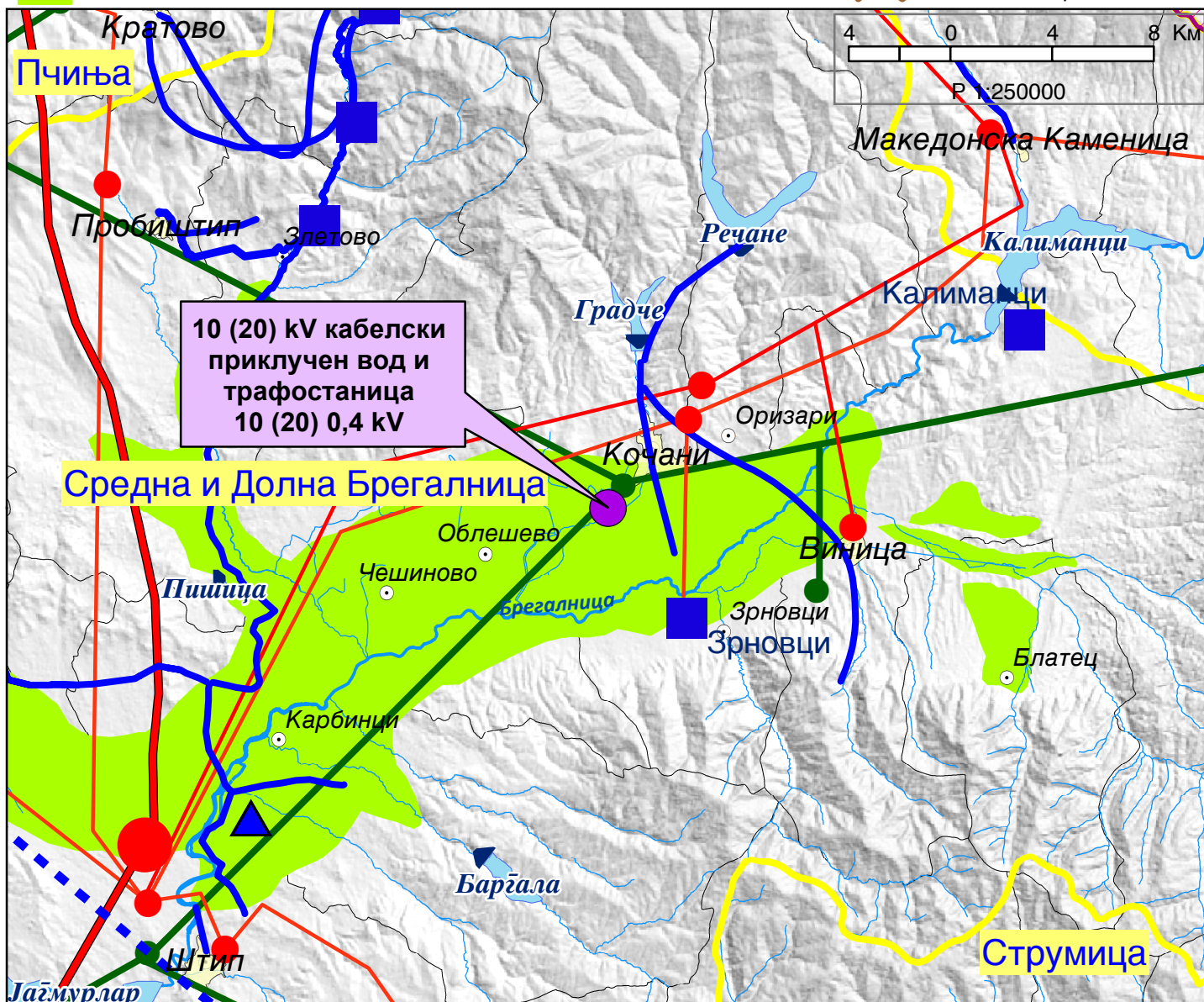
Карта бр. 23

Легенда:

- ▲ Изворишта
- Водоводен систем
- - Регионален водост. систем
- Акумулации
- Акумулации по 2020г.
- Природни езера
- Наводнувани површини

- Водостопански подрачја
- Термоелектрани
- Хидроелектрани
- Далноводи
- 110 kV
- 220 kV
- 400 kV
- Трафостаници
- 110 kV
- 220 kV
- 400 kV

- ▲ Рафинерија
- Нафтовод
- Индустриски топлани
- ▲ Рудник на јаглен
- Брикетара
- Гасовод
- Регулациони станици
- Канализационен систем



ИЗВОД ОД ПРОСТОРЕН ПЛАН НА РЕПУБЛИКА МАКЕДОНИЈА 2002 - 2020

 МИНИСТЕРСТВО ЗА ЖИВОТНА СРЕДИНА И ПРОСТОРНО ПЛАНИРАЊЕ


 АГЕНЦИЈА ЗА ПЛАНИРАЊЕ НА ПРОСТОРОТ


Сектор:
Синтезни карти


Тема:
Заштита на животната средина


Реонизација и категоризација на просторот за заштита Карта бр. 24


Легенда:


 Граници на региони за управување со животната средина


 Заштита на простори со природни вредности


 Рекултивација на деград. простори

 Управување со загад. на воздух и вода


 Заштита на реки со нарушен квалитет


 Заштита на акумулации и реки за водозафати

 Рекултивација на деградирани простори

 Заштита на земјоделско земјиште


 Заштита на шуми

 Поволни подрачја за лоцирање регионални санитарни депонии

 Поволни хидрогеолошки средини за лоцирање на депонии

 Споменичко подрачје

 Археолошки локалитети

 Споменички целини

