

Врз основа на член 35 став 3 од Законот за просторно и урбанистичко планирање (Сл.Весник на РМ бр.199/14, 44/15, 193/15, 31/16, 163/16, 64/18 и 168/18), Градоначалникот на Општина Кочани го издава следното

С О О П Ш Т Е Н И Е

Се известуваат граѓаните на Општина Кочани дека се организира **јавна презентација и јавна анкета по Урбанистички план** за село Тркање КО Тркање, Општина Кочани, плански период 2017-2027 конечен предлог план со Технички број 19/2017 од октомври 2019, изработен од ИН-ПУМА Институт за урбанизам, сообраќај и екологија ДОО Скопје, со површина 79,72 ха.

Урбанистички план за село Тркање КО Тркање, Општина Кочани, плански период од 2017-2027г. го опфаќа селото Тркање, на подрачјето на КО Тркање, во Општина Кочани. Границите на планскиот опфат се следните:

Северна граница од запад - исток, по северна граница ја сече КП 3494/1, КП 663, се граничи со КП 662/1, ја сече КП 6707/1, се граничи со КП 626, КП 613, КП 617, КП 5967/1, ја сече КП 99 и КП 5965, се граничи со КП 5964, КП 5959, КП 5958, КП 5960/2, КП 5954, КП 5940, ја сече КП 5941, се граничи со КП 5952, ја сече КП 5951/1, се граничи со КП 5951/2, КП 179, ја сече КП 3491/1, се граничи со КП 5753/1, КП 5754, ја сече КП 5758 и КП 6706 (Тркањска река), се граничи со КП 5760, КП 5763, КП 5764, КП 5765, КП 5770/1, КП 5840, КП 5849, КП 5852/1, КП 5848, КП 5857 и КП 5859, сите во КО Тркање, Општина Кочани

Источна граница од север - југ, по источна граница на КП 381, КП 383/2, КП 385, ја сече КП 387, се граничи со КП 484, КП 483, КП 480, КП 479, КП 477, КП 473, КП 472, КП 471, КП 470, ја сече КП 6720 (улица Борис Димитров), се граничи со КП 6142, КП 6144/1, КП 6145/1, КП 6146/2, КП 6147/1, КП 792, КП 1360, КП 6223, КП 6222, КП 6227, КП 6228, КП 6229, КП 6233, КП 6232, КП 6234, ја сече КП 6708 (канал), се граничи со КП 6387, КП 6389, КП 6390, КП 6401, КП 6416, ја сече КП 6414, КП 6413 и КП 6412, се граничи со КП 6411, КП 6410, КП 606, КП 1129, КП 1130 и КП 1132, сите во КО Тркање, Општина Кочани

Јужна граница од исток - запад, по јужна граница ја сече КП 6 727/1 (улица Мите Стојчев), се граничи со КП 6656, КП 6657, КП 6658, КП 6664, КП 6663, КП 6650, КП 6644/3, КП 6643/2, КП 6645, КП 6632, КП 6633, КП 6629, КП 6620, КП 6621, КП 6622, КП 6623, КП 6671/2, ја сече КП 6728/1 (улица Гоце Делчев), се граничи со КП 6674, ја сече (Тркањска река), се граничи со КП 6594/3, КП 6595, КП 6597, КП 6598/1, КП 6598/2, КП 6600, КП 6583, КП 6582, КП 6581, КП 6580, КП 6578, КП 6563, ја сече КП 6715/1 (улица Едвард Карделџ), се граничи со КП 6558, ја сече КП 1655/2, се граничи со КП 1655/1 и КП 1657, сите во КО Тркање, Општина Кочани

Западна граница од југ - север, по западна граница на КП 3502, ја сече КП 6724 и КП 6714, се граничи со КП 6549, КП 6550, КП 6551, КП 6552, КП 6553, КП 6554, КП 6555, КП 6548, КП 6546, КП 6545, КП 6544, КП 6543, КП 6542, КП 6541, КП 6717, КП 6534, КП 6533, КП 6532, КП 6531, КП 6525, КП 6524, КП 6523, КП 6522, КП 6516, КП 6514, КП 6712, КП 6513, КП 6512, ја сече КП 6499/2, КП 6714 и КП 6724, се граничи со КП 6006, КП 5999, ја сече КП 6723 (улица Димитар Митев), се граничи со КП 661/1, КП 3494/2 и КП 661/2, ја сече КП 3494/1, се граничи со КП 655, КП 654 и КП 649, сите во КО Тркање, Општина Кочани

ЈАВНА ПРЕЗЕНТАЦИЈА по

Урбанистички план за село Тркање КО Тркање, Општина Кочани плански период 2017-2027 конечен предлог план, ќе се одржи на ден **08.11.2019г. со почеток во 13⁰⁰** часот во ОУ ” Никола Карев “ с.Тркање.

ЈАВНА АНКЕТА по

Урбанистички план за село Тркање КО Тркање, Општина Кочани плански период 2017-2027 конечен предлог план ќе трае 5 работни дена , а ќе се спроведе во периодот од **07.11.2019 год.** до **13.11.2019год.** во кој рок заинтересираните физички и правни лица од конкретното подрачје опфатено со планот можат да достават забелешки и предлози на **анкетни листови** , во писмена форма, кои можат да ги подигнат во архивата во општинската зграда, од веб страната на Општина Кочани, или во електронска форма преку информацискиот систем е-урбанизам. Во прилог на анкетните листови да се достави копија од катастарски план и имотен лист за парцелата за која се доставува забелешката.

Графичкиот прилог од урбанистичкиот план ќе биде изложен на огласна табла пред влезот на зградата на Општина Кочани , на веб страната на општината www.kocani.gov.mk , а подетални информации во врска со урбанистичкиот план ќе можат да се добијат во одделението за урбанизам и заштита на животна средина кое се наоѓа на 1кат во општинската зграда.

Бр.22 – 156/29
01.11.2019 год.
Кочани

ОПШТИНА КОЧАНИ

по овластување на Градоначалникот
бр.08-8/5 од 10.06.2019год

Помошник раководител на сектор за урбанизам,
заштита на животна средина и комунални работи
Марија Салтирова Јовановска

Врз основа на член 35 од Законот за просторно и урбанистичко планирање (Сл.Весник на РМ бр 199/14, 44/15, 193/15, 31/16, 163/16, 64/18 и 168/18), Градоначалникот на Општина Кочани организира ЈАВНА АНКЕТА И ЈАВНА ПРЕЗЕНТАЦИЈА по

1. Урбанистички план за село Тркање КО Тркање, Општина Кочани , плански период 2017-2027 конечен предлог план со Технички број 19/2017 од октомври 2019, со површина 79,72 ха. Изработувач на планот е ИН-ПУМА Институт за урбанизам, сообраќај и екологија ДОО Скопје,

2. Место на излагање на планот- огласна табла пред влезот на зградата на Општина Кочани, во с.Тркање и на веб страната на општината www.kocani.gov.mk.

3.Време на излагање **07.11.2019 год. до 13.11.2019год**

Податоци за граѓани и правни лица кои даваат забелешки

1. Правно /физичко лице
(наслов на правното лице/име и презиме)

2. Адреса и број на телефон

3. Адреса на објектот ,
катастарска парцела
или опис на локалитетот
за кој се дава забелешка

4. ЗАБЕЛЕШКА

Прилог: Имотен лист и копија од катастарски план

Дата

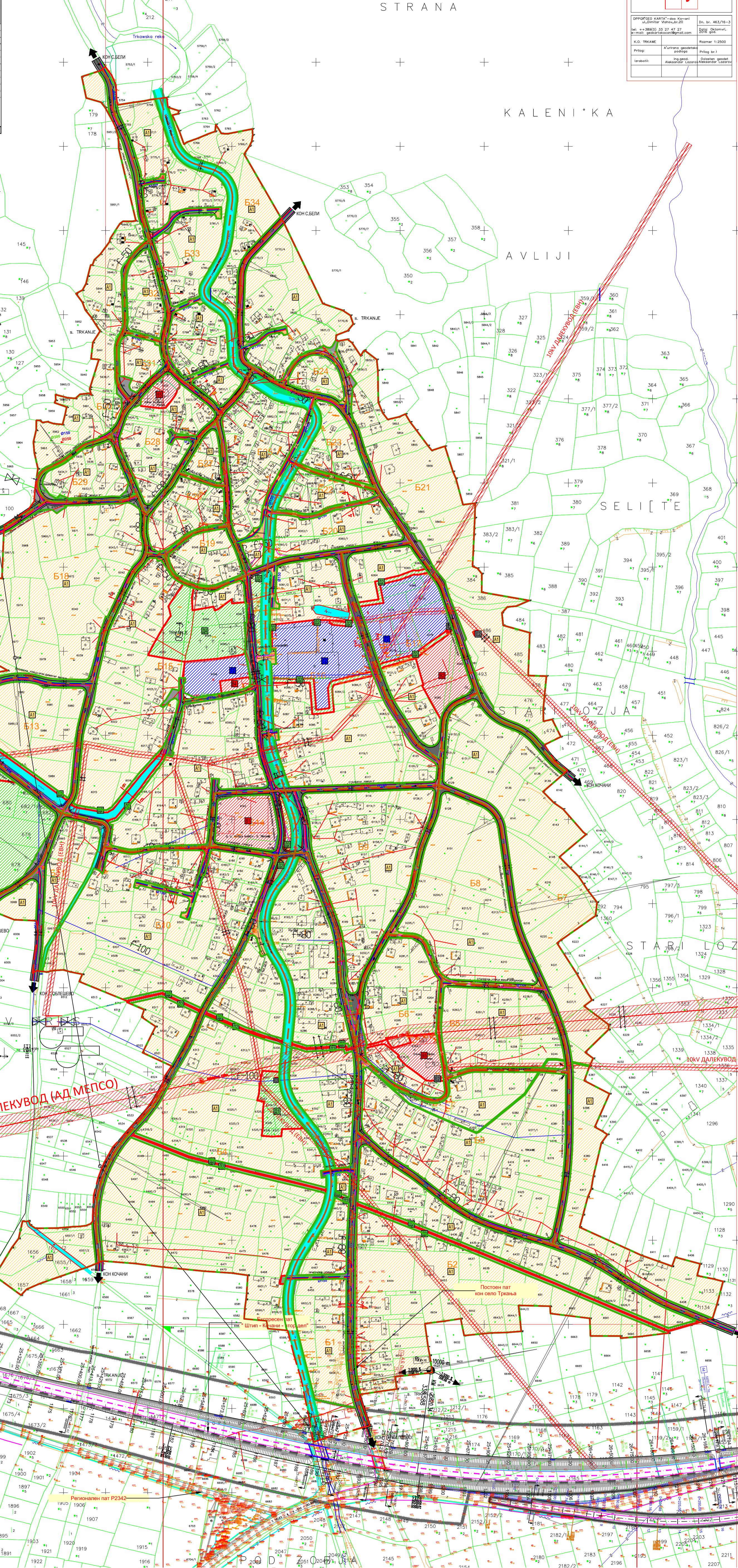
Печат

Потпис

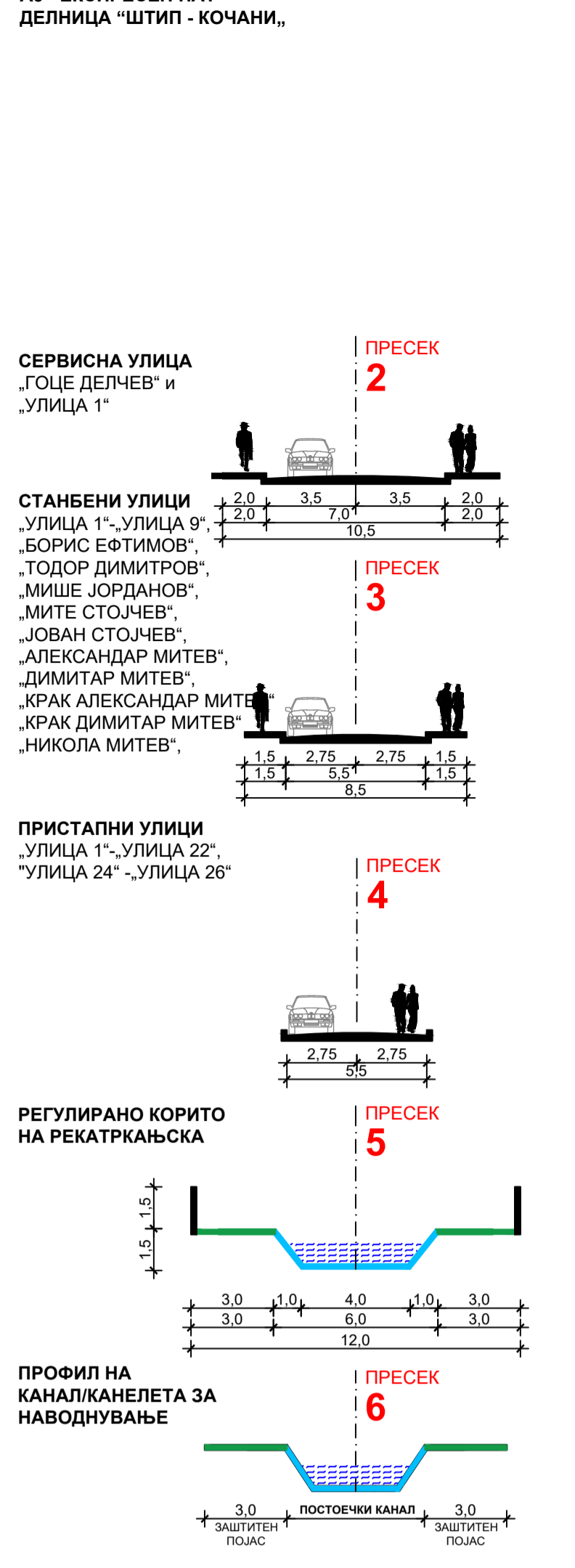
УПИС ТРКАЊЕ, ОПШТИНА КОЧАНИ

Table with 4 columns: ID, Name, Area, and Percentage. It lists various land parcels and their characteristics across 34 numbered sections.

Table with 4 columns: ID, Name, Area, and Percentage. It lists various land parcels and their characteristics across 34 numbered sections, continuing from the previous table.

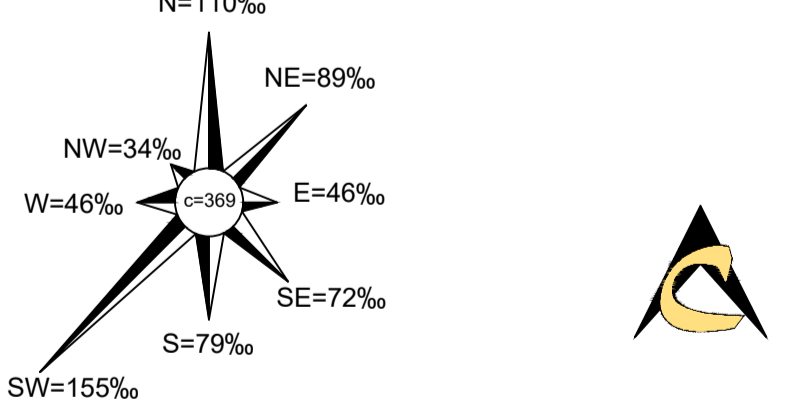


ПРОФИЛИ НА СООБРАЌАЈНИЦИ



- ЛЕГЕНДА:
- ГРАНИЦА НА ПЛАНСКИ ОПФАТ
- ГРАНИЦА НА АКУРИРАЊЕ
- ГРАНИЦА НА БЛОК
- РЕГУЛАЦИОНА ЛИНИЈА
- ГРАНИЦА НА ПОДРАЧЈЕ СО ИСТА НАМЕНА
- ЕЛЕМЕНТИ НА УЛИЧНА МРЕЖА
- СОКА НА СООБРАЌАЈНИЦА
- ВОДЕНА ПОВРШНА
- НУМЕРАЦИЈА НА БЛОК
- ВИСИНСКА КОТА
- НИВЕЛМАН
НАМЕНА НА ЗЕМЈИШТЕ
А - ДОМУВАЊЕ
А1 - ДОМУВАЊЕ ВО СТАНЕВНИ КУКИ
В - ЈАВНИ ИНСТИТУЦИИ
В17 - ОБРАЗОВАНИЕ И НАУКА (ПОУ „Никола Карев“)
В2 - ЗДРАВСТВО И СОЦИЈАЛНА ЗАШТИТА (детска градинка)
В25 - ВЕРСКИ ИНСТИТУЦИИ (Православна црква Св. Никола)
Г - ПРОИЗВОДСТВО, ДИСТРИБУЦИЈА И СЕРВИСИ
Г23 - ЛЕСНА И НЕЗАГАДУВАЧКА ИНДУСТРИЈА
Д - ЗЕЛЕНИЛО И РЕКРЕАЦИЈА
Д17 - ПАРКОВСКО ЗЕЛЕНИЛО
Д2 - ЗАШТИТНО ЗЕЛЕНИЛО
Д23 - СПОРТ И РЕКРЕАЦИЈА
Д4 - МЕМОРИЈАНИ ПРОСТОРИ (Православна црква)
Е - ИНФРАСТРУКТУРА
Е2 - КОМУНАЛНА СУПРАСТРУКТУРА (трафостаница)
СООБРАЌА:
- КОЛОВОЗ
- ТРОСАР
- ЕКСПРЕСЕН ПАТ АЗ
- ДЕЛИЦИЈА-ШТИП - КОЧАНИ
- ЗЕЛЕНИЛО
- РЕКА - ТРКАЊСКА РЕКА
- ОТВОРЕН КАНАЛ ЗА НАВОДУВАЊЕ
ИНФРАСТРУКТУРА:
- ВОДОВОДНИ ИНСТАЛАЦИИ ПОСТОЈНА
- ВОДОВОДНИ ИНСТАЛАЦИИ ПЛАНИРАНИ
- ФЕКАЛНА КАНАЛИЗАЦИЈА ПОСТОЈНА
- ФЕКАЛНА КАНАЛИЗАЦИЈА ПЛАНИРАНА
- АТМОНОВЕРСКА КАНАЛИЗАЦИЈА ПОСТОЈНА
- АТМОНОВЕРСКА КАНАЛИЗАЦИЈА ПЛАНИРАНА
- ТЕЛЕКОМУНИКАЦИИ ПОСТОЈНИ
- ТЕЛЕКОМУНИКАЦИИ ПЛАНИРАНИ
- ЕЛЕКТРИКА ПОСТОЈНА
- ЕЛЕКТРИКА ПЛАНИРАНА
- ПОСТОЈЕН ТОКУ ДАЛЕКУВОД
- ЗАШТИТЕН ПОЈАС НА 10КВ/110КВ ДАЛЕКУВОД

УРБАНИСТИЧКИ ПЛАН ЗА СЕЛО ТРКАЊЕ КО ТРКАЊЕ ОПШТИНА КОЧАНИ ПЛАНСКА ДОКУМЕНТАЦИЈА КОНЕЧЕН ПРЕДЛОГ ПЛАН ПЛАНСКИ ПЕРИОД 2017-2027



M - 1 : 2500
0 10 30 50m

INSTITUT ZA URBANIZAM, SOOBRAKAJ I EKOLOGIJA
NARACATEL: OPSTINA KOCHANI
INVESTITOR: CENTAR ZA RAZVOJ NA ISTOCEN PLANSKI REGION
URBANISTICHKI PLAN ZA SELO TRKANE, KO TRKANE, OPSTINA KOCHANI
PLANSKA DOKUMENTACIJA SINTEZEN PLAN
PLANER POTPISNIK
BLAGOJA TAGASOVSKI
dип. инж. арх.,
ОВЛАСТУВАЊЕ БР. 0.0063
ПЛАНЕРИ
БОЈАН МУЛИЧКОВСКИ, дип. инж. арх., ОВЛ. БР. 0.0070
ИЛИНА ПАКОВА, дип. инж. арх., ОВЛ. БР. 0.0403
СОРАБОТНИЦИ
ДУШКО КУЗМАНОВ, м-р. инж. арх.
МОНИКА КРСТЕВСКА, м-р. инж. арх.
ЛИЉКА МИНОВА, м-р. инж. арх.
УПРАВИТЕЛ
БОРИСЛАВ ЈОСИФОВ Д.А.
РАЗМЕР
P = 1 : 2500
Технички број: 19/2017
ДАТА:
СКОПЈЕ, 10.2019
ЛИСТ БРОЈ: 5