ГУП КОЧАНИ-ЗБИРНИ НУМЕРИЧКИ ПОКАЗАТЕЛИ

ЧЕТВРТ. БРОЈ	ВКУПНА ПОВРШИНА	А (ДОМУВАЊА)	Б (КОМЕРЦИЈАЛНИ И ДЕЛОВНИ НАМЕНИ)	В (ЈАВНИ ИНСТИТУЦИИ)	Г2, Г3, Г4 (ЛЕСНА ИНДУСТРИЈА, СТОВАРИШТА И СЕРВИСИ)	Г1 (ТЕШКА ИНДУСТРИЈА - ЗАПАДНА ЗОНА)	Д1 (ПАРКОВСКО ЗЕЛЕНИЛО)	Д2 (ЗАШТИТНО ЗЕЛЕНИЛО)	Д3 (СПОРТ И РЕКРЕАЦИЈА)	Д4 (МЕШОВИТИ ЈАВНИ ПРОСТОРИ)	Е1 (КОМУНАЛНА ИНФРАСТРУКТУРА - ЦЕНТРАЛНИ ФУНКЦИИ, ГАРАЖИ И ЈАВНИ ГАРАЖИ)	Е2 (КОМУНАЛНА СУПРАСТРУКТУРА)	МЕШАНА НАМЕНА	ПОВРШИНА ПОД СЕГРОЈДАРНА СООБРАЌАЈНА ИНФРАСТРУКТУРА	ВКУПНА ПОВРШИНА ПОД ЗЕЛЕНИ ЈАВНИ ПРОСТОРИ	ПОВРШИНА ПОД ТЕХНИЧКА СООБРАЌАЈНА ИНФРАСТРУКТУРА	ПРОСЕЧНА БРУТО ИЗГРАДЕНА РАЗВИЕНА ПОВРШИНА ЗА ДОМУВАЊЕ	МАКСИМАЛНО ДОЗВОЛЕН БРОЈ НА ЖИТЕЛИ	ПРОСЕЧЕН БРОЈ НА СЕМЕЈСТВА	МАХ. ДОЗВОЛЕНА НЕТО ГУСТИНА НА НАСЕЛЕНОСТ/ХА
		ХА	ХА	ХА	ХА	ХА	ХА	ХА	ХА	ХА	ХА	ХА	ХА	ХА	ХА	M^2	ЖИТ.	СЕМЕЈСТВА	ЖИТ./ХА.
01	117.54	83.03	0.00	4.73	9.75	0.00	0.00	0.00	0.00	0.00	0.00	0.00	0.00	17.63	1.18	1.46	302634	6725	1868	81
02	77.82	63.66	0.00	1.00	0.00	0.00	0.00	0.00	0.17	0.00	0.00	0.47	0.00	11.67	0.78	0.08	229171	5093	1415	80
03	59.23	32.68	0.62	4.24	0.00	0.00	1.83	0.27	0.65	0.00	1.10	2.37	2.18	8.89	0.59	3.84	132370	2942	817	90
04	55.57	43.94	0.00	0.67	0.00	0.00	0.00	0.00	1.16	0.00	0.85	0.00	0.00	8.34	0.56	0.06	148304	3296	915	75
05	24.36	18.55	0.00	0.24	0.00	0.00	0.00	0.00	0.00	0.00	0.00	0.00	0.00	3.65	0.24	1.70	59278	1317	366	71
06	46.47	34.75	0.00	0.71	0.00	0.00	0.00	0.00	2.42	0.00	0.00	0.00	0.00	6.97	0.46	1.37	107910	2398	666	69
07	80.17	48.94	0.00	3.99	0.61	0.00	9.80	0.00	0.00	0.99	0.33	0.00	1.63	12.03	0.80	1.24	187179	4160	1155	85
08	84.35	58.57	0.00	8.15	0.34	0.00	0.00	0.39	0.00	0.00	1.12	0.00	0.00	12.65	0.84	2.71	237211	5271	1464	90
09	83.18	69.28	0.00	0.60	0.00	0.00	0.00	0.00	0.00	0.00	0.00	0.00	0.00	12.48	0.83	0.00	233810	5196	1443	75
10	86.53	0.00	0.00	0.00	68.87	0.00	0.00	0.33	0.00	0.00	0.37	0.00	0.00	12.98	0.87	3.70	0	0	0	0
11	118.32	2.29	3.19	0.00	71.42	0.00	0.00	0.00	0.00	12.32	0.00	6.28	0.00	17.75	1.18	3.20	7224	161	45	70
12	39.58	0.00	4.40	0.00	28.50	0.00	0.00	0.00	0.00	0.00	0.00	0.00	0.00	5.94	0.40	0.41	0	0	0	0
13	56.05	12.26	14.37	0.00	1.44	0.00	0.00	3.50	10.78	0.00	0.00	2.05	0.00	8.41	0.56	2.54	38826	863	240	70
14	112.75	92.04	0.00	0.00	0.00	0.00	0.00	0.00	0.00	0.00	0.00	0.00	0.00	16.91	1.13	3.18	256784	5706	1585	62
Вкупно:	1041.91	559.99	22.58	24.33	180.94	0.00	11.63	4.48	15.17	13.32	3.78	11.17	3.81	156.29	10.42	25.50	1940701	43127	11980	77
Процент:	100	54%	2%	2%	17%	0%	1%	0%	1%	1%	0%	1%	0%	15%	1%	2%				

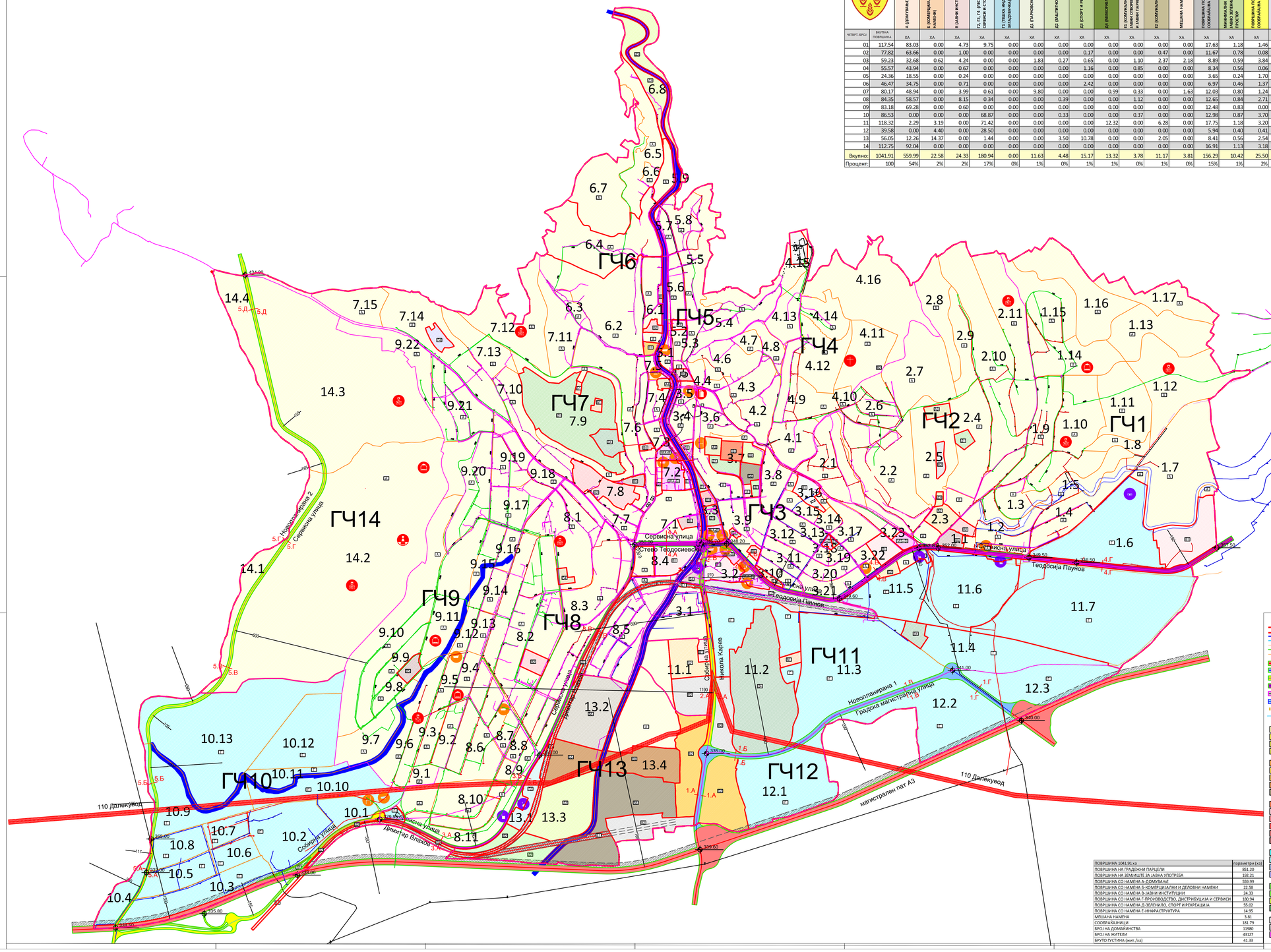

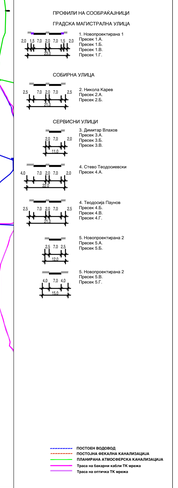



	параметри (ха)
ПОВРШИНА 1041.91 ха	
ПОВРШИНА НА ГРАДЕЖНИ ПАРЦЕЛИ	851.20
ПОВРШИНА НА ЗЕМЈИШТЕ ЗА ЈАВНА УПОТРЕБА	192.21
ПОВРШИНА СО НАМЕНА А-ДОМУВАЊЕ	559.99
ПОВРШИНА СО НАМЕНА Б-КОМЕРЦИЈАЛНИ И ДЕЛОВНИ НАМЕНИ	22.58
ПОВРШИНА СО НАМЕНА В-ЈАВНИ ИНСТИТУЦИИ	24.33
ПОВРШИНА СО НАМЕНА Г-ПРОИЗВОДСТВО, ДИСТРИБУЦИЈА И СЕРВИСИ	180.94
ПОВРШИНА СО НАМЕНА Д-ЗЕЛЕНИЛО, СПОРТ И РЕКРЕАЦИЈА	55.02
ПОВРШИНА СО НАМЕНА Е-ИНФРАСТРУКТУРА	14.95
МЕШАНА НАМЕНА	3.81
СООБРАЌАЈНИЦИ	181.79
БРОЈ НА ДОМАКИНСТВА	11980
БРОЈ НА ЖИТЕЛИ	43127
БРУТО ГУСТИНА (жит./ха)	41.33