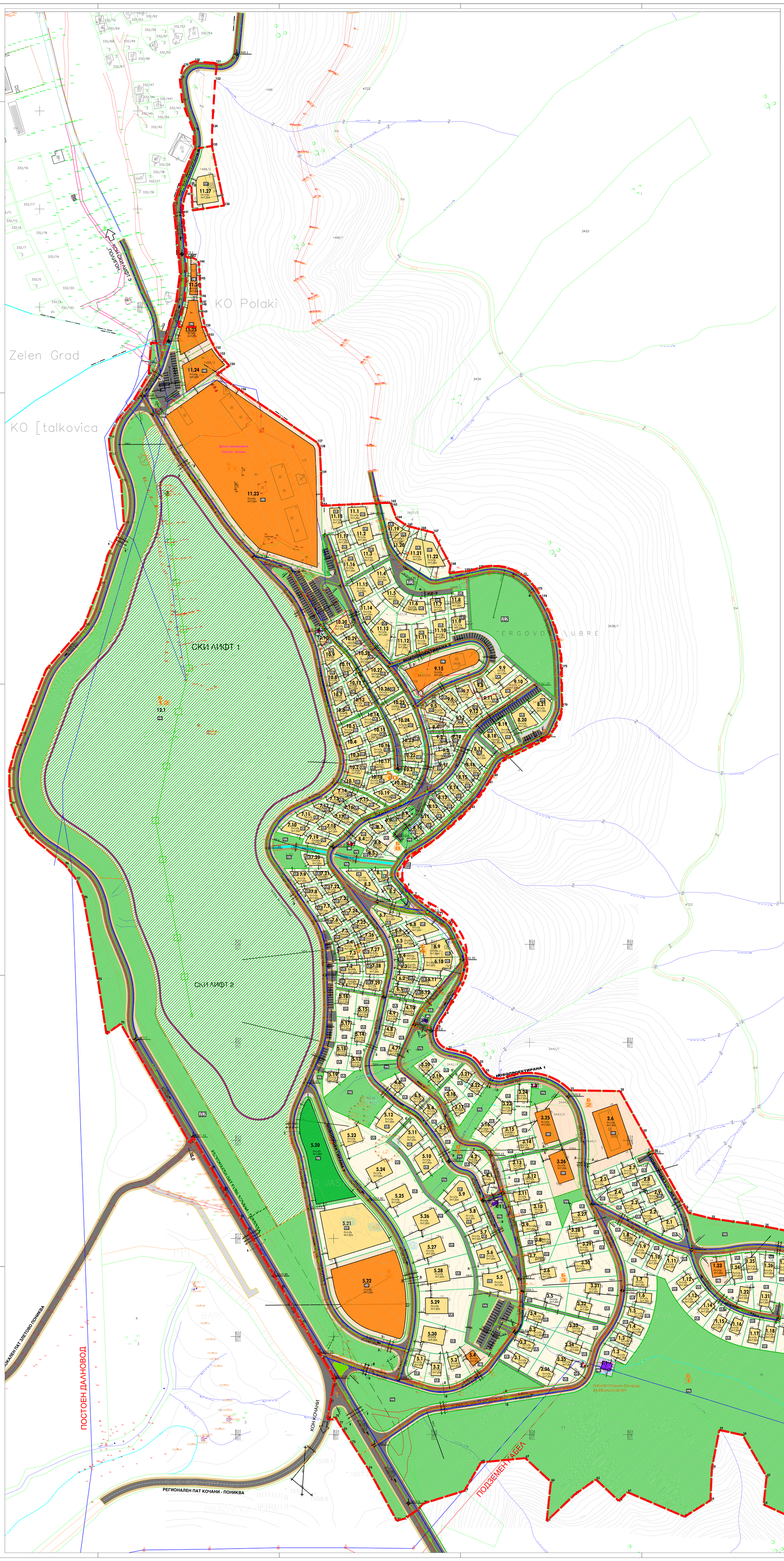

ПРОФИЛИ НА СООБРАЌАЈНИЦИ

1. РЕГИОНАЛЕН ПАТ Р1309 КОЧАНИ -ПОНИКВА (ДЕТСКО ОДМАРАЛИШТЕ) И ПЛАНИРАН РЕГИОНАЛЕН ПАТ ПОНИКВА - КРИВА ПАЛАНКА

ПРЕСЕК 1-1

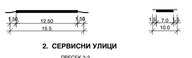

2. СЕРВИСНИ УЛИЦИ

ПРЕСЕК 2-2

3. СТАНБЕНИ УЛИЦИ

ПРЕСЕК 3-3

4. ПРИСТАПНА УЛИЦА

ПРЕСЕК 4-4



5.ПЕШАЧКА ПАТЕКА

ПРЕСЕК 5-5

ВИСИНСКА КОТА
НИВЕЛМАН

КОМУНАЛНА ИНФРАСТРУКТУРА

- ПЛАНИРАНА ТРАФОСТАНИЦА 10/0.4 кв
- 10 КВ ПОСТОЕН ПОДЗЕМЕН ВОД
- НОВОПРЕДВИДЕН 10 (20) КВ ПОДЗЕМЕН КАБЕЛ
- ПЛАНИРАНА ВОДОВОДНА МРЕЖА
- ПЛАНИРАНА ФЕКАЛНА КАНАЛИЗАЦИЈА
- ПЛАНИРАНА АТМОСФЕРСКА КАНАЛИЗАЦИЈА
- ПЛАНИРАНИ ПОДЗЕМНИ ТК ИНСТАЛАЦИИ

ОПШТИНСКИ ПЛАН	ОПШТИНА КОЧАНИ
ГРАДЕЖНА ПАРЦЕЛА	ПОВРШИНА ЗА ЈАВНИ НАМЕНИ
ПОВРШИНА ЗА ЈАВНИ НАМЕНИ